

**UCHWAŁA NR XXIX/187/16
RADY GMINY ŻURAWICY**

z dnia 2 grudnia 2016 r.

**zmieniająca uchwałę w sprawie obciążenia nieruchomości gminnych ograniczonym prawem rzeczowym
w postaci służebności przesyłu.**

Na podstawie art. 18 ust 2, pkt. 9 lit. a ustawy z dnia 8 marca 1990 r. o samorządzie gminnym (jednolity tekst Dz. U. z 2016 r. poz. 446 z późn. zm.) oraz art. 13 ust. 1 ustawy z dnia 21 sierpnia 1997 r. o gospodarce nieruchomościami (jednolity tekst Dz. U. z 2015 r. poz. 1744, z późn. zm.)

**Rada Gminy Żurawicy
postanawia:**

§ 1. W uchwale Nr XIV/87/15 Rady Gminy Żurawicy z dnia 4 grudnia 2015 r. w sprawie obciążenia nieruchomości gminnych ograniczonym prawem rzeczowym w postaci służebności przesyłu (zmieniona uchwałą Nr XVIII/129/16 z dnia 18 marca Rady Gminy Żurawicy) wprowadza się następujące zmiany:

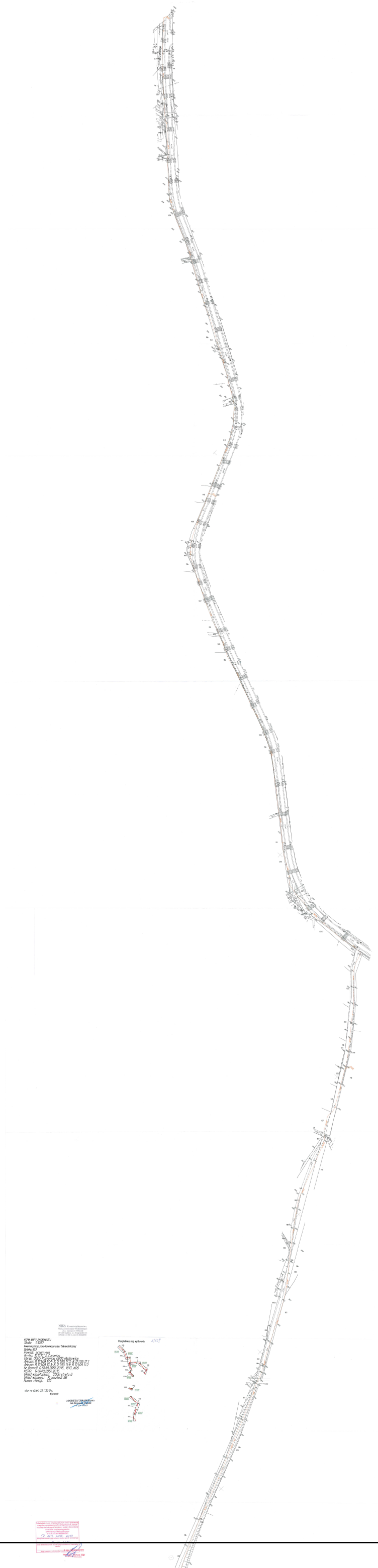
- 1) § 1 otrzymuje brzmienie: „Wyrazić zgodę Wójtowi Gminy na obciążenie nieruchomości gminnych – działek nr 1780, 1285/2, 1287/3, 1274/4, 1808/3, 1274/3, 1807/1, 1770, 1771, 330/29 – obręb Żurawica, Gmina Żurawica, działek nr 220/91, 163 - obręb Buszkowiczki, Gmina Żurawica, działki nr 1445 – obręb Wyszatyce, Gmina Żurawica, działek nr 1368/1, 1373/1, 944, 947 – obręb Bolestraszyce, Gmina Żurawica, działek nr 369, 368, 359, 426, 401, 460, 463, 312, 483, 602, 639, 706, 769, 790, 806, 853, 899, 908, 920, 898/1, 898/2 obręb Maćkowice, Gmina Żurawica oraz działki 1286 - obręb Kosienice, Gmina Żurawica, ograniczonym prawem rzeczowym tj. odpłatną jednorazowo służebnością przesyłu, na rzecz Województwa Podkarpackiego w związku z realizacją zadania: Sieć Szerokopasmowa Polski Wschodniej – województwo podkarpackie.”

§ 2. Wykonanie uchwały powierza się Wójtowi Gminy Żurawica.

§ 3. Uchwała wchodzi w życie z dniem podjęcia.

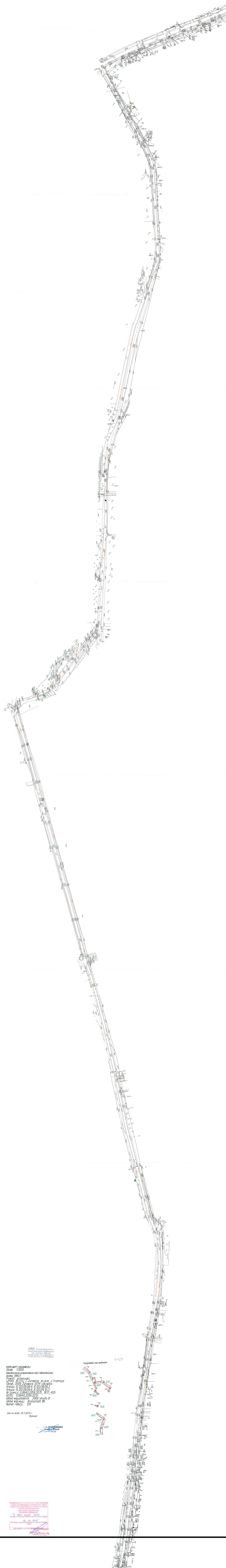
Przewodniczący Rady Gminy

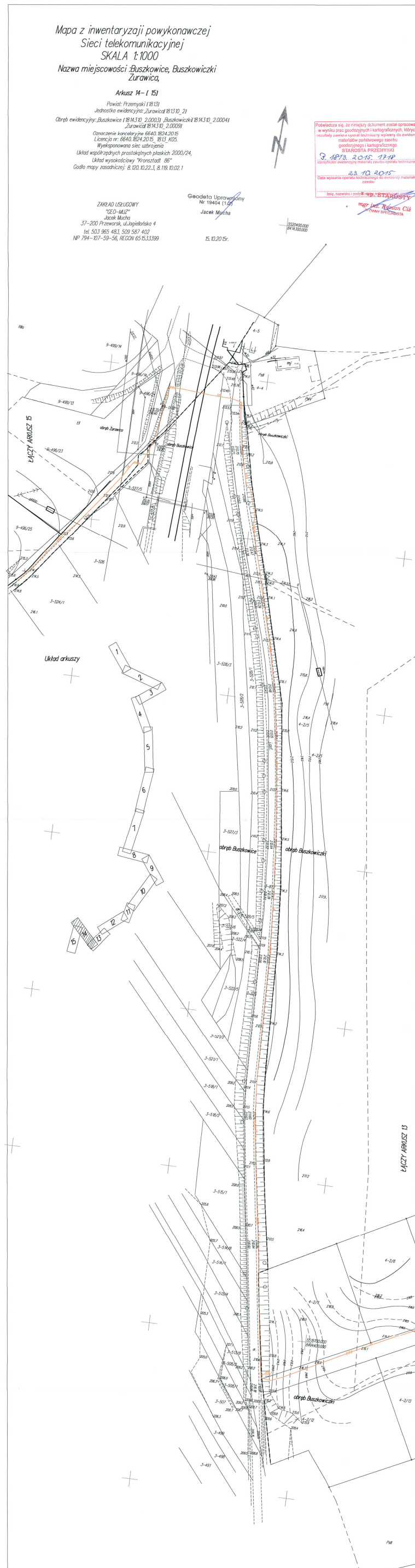
Józef Pukajło




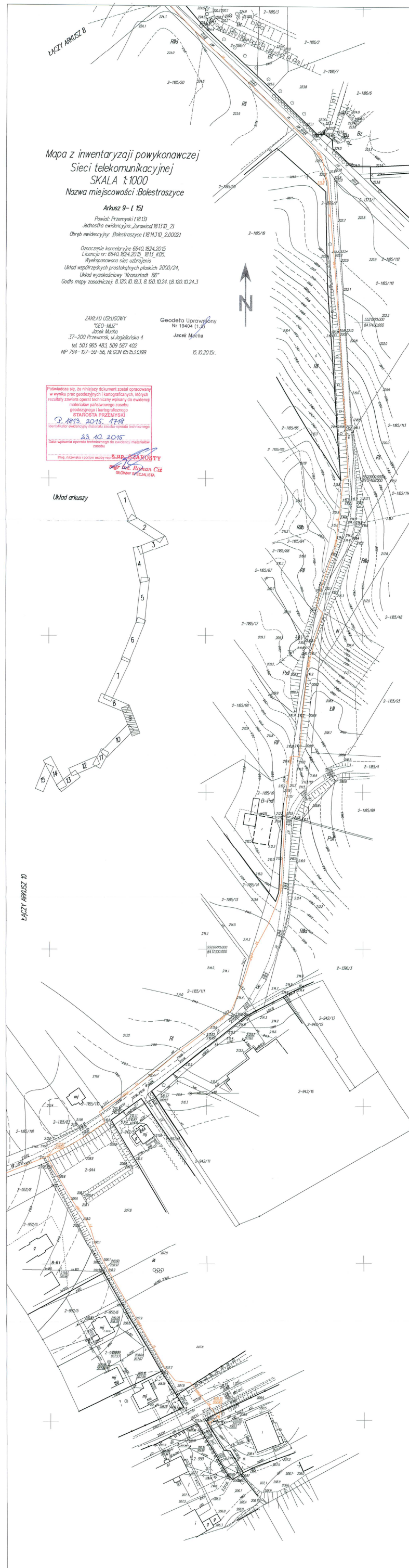


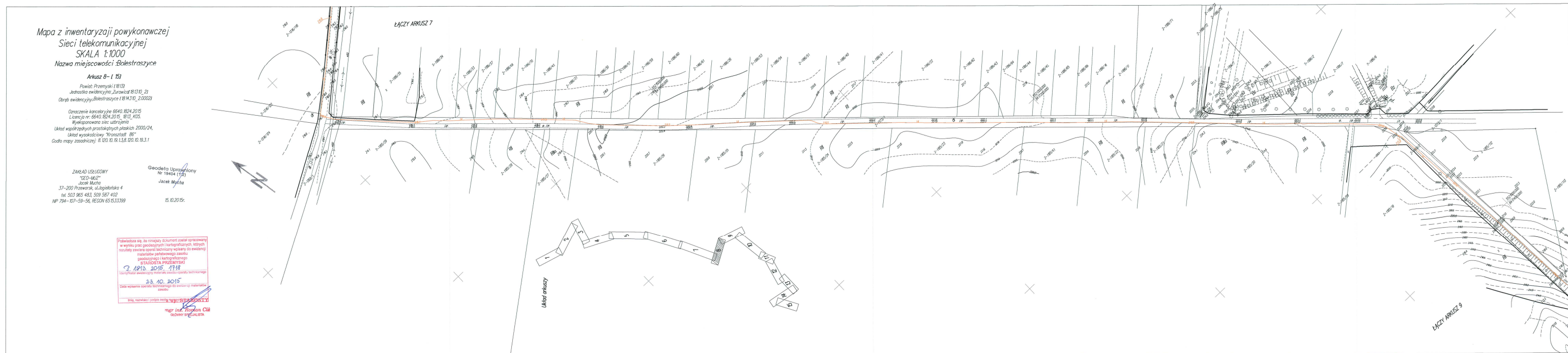
INSTRUKCJA
Skala: 1:500
Nazwa: Projekt przebiegu drogi
Data: 2016 r.
Miejscowość: Żurawicy
Projektant: [nazwa firmy]
Numer rysunku: 02













Mapa z inwentaryzacji powykonawczej
Sieci telekomunikacyjnej
SKALA 1:1000

Nazwa miejscowości :Bolestraszyce, Buszkowicki

Arkusz 11- I 151

Powiat: Przemyski (18131)
Jednostka ewidencyjna: Żurawica 181310_21
Część ewidencyjna: Bolestraszyce (1814310_2.00021), Buszkowicki (1814310_2.00041)

Oznaczenie kancelaryjne 6640.1824.2015
Licencja nr: 6640.1824.2015_1813_K05
Wyekspozowana sieć uzbrojenia
Układ współrzędnych prostokątnych płaskich 2000/24,
Układ wysokościowy "Kronsztadt 86"
Godło mapy zasadniczej: 8.120.10.23.4, 8.119.10.03.2, 8.119.10.03.1

ZAKŁAD USŁUGOWY
"GEO-MUZ"
Jacek Mucha
37-200 Przeworsk, ul. Jagiełłowska 4
tel. 503 965 483, 509 587 402
NIP 794-107-59-56, REGON 651533399

Geodeta Uprawniony
Nr 18404 (1,2)
Jacek Mucha
15.10.2015r.

Poświadczam się, że niniejszy dokument został opracowany
w wyniku prac geodezyjnych i kartograficznych, których
rezultaty zawiera operat techniczny wpisany do ewidencji
materiałów państwowego zasobu
geodezyjnego i kartograficznego
STAROSTA PRZEMYSKI
9.10.2015. 1718
Data wpisania operatu technicznego do ewidencji materiałów
zasobu.
23.10.2015

inż. inż. Roman Ciż
SPECJALISTA

