

UCHWAŁA NR XXV/145/12
RADY GMINY ŻURAWICA
z dnia 4 października 2012 r.

w sprawie: zatwierdzenia Sołeckiej Strategii Rozwoju Wsi Wyszatyce.

Na podstawie art. 18, ust. 2, pkt. 6 ustawy z dnia 8 marca 1990 roku samorządzie gminnym (Dz.U. z 2001 r., Nr 142, poz. 1591 z późn. zm.)

Rada Gminy w Żurawicy, uchwala co następuje:

§ 1

Zatwierdza się Sołecką Strategię Rozwoju Wsi Wyszatyce w brzmieniu stanowiącym załącznik nr 1 do uchwały.

§ 2

Wykonanie uchwały powierza się Wójtowi Gminy Żurawica.

§ 3

Uchwała wchodzi w życie z dniem podjęcia.


PRZEWODNICZĄCY RADY
Lucjan Fac



Załącznik nr 1 do uchwały nr XXV/145/12
Rady Gminy Żurawica
z dnia 4 października 2012 r.

SOŁECKA STRATEGIA ROZWOJU

WSI WYSZATYCE

LIPIEC 2012

Spis Treści

1. Wstęp.....	3
2. Karta diagnozy zaawansowania odnowy wsi.....	4
3. Analiza zasobów	6
4. Analiza SWOT	10
5. Analiza potencjału rozwojowego wsi	11
6. Wizja rozwoju	12
7. Program długoterminowy	14
8. Program krótkoterminowy	16
9. Informacje dodatkowe.....	17

1. Wstęp

Celem planowanych warsztatów dla liderów odnowy wsi jest wskazanie mieszkańcom nowych możliwości w działaniu na rzecz rozwoju obszarów wiejskich. Istotą jest spojrzenie na wieś jako miejsca występowania szeregu zasobów materialnych i niematerialnych, których odpowiednie wykorzystanie może świadczyć o sukcesie miejscowości i umożliwić jego dalszy rozwój.

Warunkiem efektywnego funkcjonowania Programu Odnowy Wsi w województwie podkarpackim było sformalizowanie zasad uczestnictwa i wymagań w stosunku do uczestników. Przyjęcie tych zasad nastąpiło 22 lutego 2012 roku. Urząd Marszałkowski Województwa Podkarpackiego podjął uchwałę nr 117/2660/12 w Rzeszowie.

Zasady uczestnictwa w Programie Odnowy Wsi w województwie podkarpackim zawierają rozwiązania pozwalające na jakościową ocenę efektywności programu oraz wprowadzają narzędzia pogłębionej oceny ilościowej i jakościowej umożliwiającej ustalenie zaawansowania procesu odnowy wsi oraz efektów rzeczowych.

Głównym celem Podkarpackiego Programu Odnowy Wsi są:

1. Integracja i aktywizacja społeczności wiejskich.
2. Zaspokojenie potrzeb społecznych i kulturalnych oraz zachowanie dziedzictwa kulturowego.
3. Modernizacja przestrzeni wiejskiej.

2. Karta diagnozy zaawansowania odnowy wsi

Karta diagnozy zaawansowania odnowy wsi WYSZATYCE w gminie Żurawica Mieszkańców 280

Faza odnowy	Zakres działań	*	Rozwój organizacyjny	*	Sterowanie rozwojem	*
	Brak działań		Istnieje tylko rada sołecka,		Brak planowania działań	
	działania fragment. lub dot. wąskiej grupy		Rozproszone działanie organizacji	x	w wymiarze całej wsi	
A Inicjalna	Działania spontaniczne	x	Zawiązana grupa odnowy wsi,	x	Opracowanie planu i programu odnowy dla całej wsi	
	Porządkowanie wsi					
	Projekty startowe (z programu krótkoterminowego)		Podejmuje się kroki na rzecz	x	Planowanie w krótkim horyzoncie czasowym	x
	Przekonywanie mieszkańców do idei odnowy wsi i integrowanie wokół pierwszych przedsięwzięć		skoordynowania działań organizacji we wsi			
B Początkowa	Różnorodne projekty (z programu długoterminowego) nastawione na usunięcie podstawowych barier i zaspokojenie głównych potrzeb		Liczna grupa odnowy wsi (skupia przedstawicieli organizacji i instytucji)		Systematyczne planowanie działań, (np. roczne plany rzeczowo-finansowe, kalendarze imprez)	
	Pobudzenie mieszkańców do odnowy własnych posesji.		Zawiązane stowarzyszenie na rzecz rozwoju (odnowy) wsi	x	Wykorzystywanie gminnych instrumentów wsparcia	x
			Skoordynowane działanie organizacji obecnych we wsi		Proste instrumenty komunikacji wewnętrznej	x
C Zaawansowana	Projekty jakościowo zmieniające kluczowe obszary życia oraz kształtujące strukturę wsi		„Koalicja” organizacji i instytucji na rzecz odnowy wsi		Projektowanie działań (projekty)	
	Projekty wyróżniające wieś, kształtuje się centrum wiejskie		Liczne stowarzyszenie odnowy wsi		Pozyskiwanie środków zewnętrznych	
	Powszechne zaangażowanie mieszkańców w projekty publiczne.		Animacja aktywności poszczególnych grup mieszkańców		Systematyczne planowanie rozwoju (aktualizowanie planu i programu o.w.)	
	Powszechna odnowa prywatnych posesji.				Rozwinięta komunikacja wewnętrzna	
D Całościowa	Lokalnie oraz regionalnie powiązane ze sobą projekty wywołujące efekt synergiczny (nacisk na tworzenie miejsc pracy)		Stowarzyszenie odnowy wsi instytucją rozwoju lokalnego (Centrum Aktywności Lokalnej)		Promocja wsi	
	Ukształtowane „centrum wiejskie”		Rozwój wsi oparty na aktywności kluczowych grup mieszkańców (rolników, przedsiębiorców, młodzieży, kobiet) i stowarzyszeń		Kompleksowe i szczegółowe planowanie przestrzenne	
	Świadome kształtowanie czynników rozwoju (np. wykorzystania odnawialnych energii)				Powszechny udział grup mieszkańców w strategicznym planowaniu rozwoju	
				Rozwinięta promocja oraz komunikacja z otoczeniem		

	Projekty kreujące „wieś tematyczną”,				Instrumenty wsparcia działań prywatnych	
	Dostosowanie projektów prywatnych do programu odnowy wsi.					

* Wstaw X gdy spełnia warunek

Data 04.07.2012 Sporządził Piotr Bęberek

3. Analiza zasobów

ANALIZA ZASOBÓW CZ I				
Rodzaj zasobu	Opis (nazwanie) zasobu jakim wieś dysponuje	Znaczenie zasobu (odpowiednio wstaw X)		
		Małe	Duże	Wyróżniające
1	2	3	4	5
Przyrodniczy				
walory krajobrazu, rzeźby terenu	Dolina dolnego Sanu, skraj uskoku korytowego		x	
stan środowiska	Środowiska naturalne nieskażone, świadczą o tym unikalne mchy i porosty zidentyfikowane przez prof. Jerzego Pióreckiego		x	
walory klimatu	Klimat podgórski z cechami klimatu kontynentalnego	x		
walory szaty roślinnej	Wierzba karłowa w starorzeczu Sanu, nawłóć, bogata flora na kompleksie pastwisk i łąk	x		
cenne przyrodniczo obszary lub obiekty	Chronione nadbrzeże Sanu, niewielki kompleks leśny na prawym brzegu Sanu, zabytkowy park podworski z lipami, aleją grabową		x	
świat zwierzęcy (ostoje, siedliska)	Małże – nadbrzeże Sanu, sarna, zając, lis, dzik, borsuk, bobry, traszki, żaba moczarowa, bocian biały, czapla siwa, grzywacz, kuropatwa, bażant		x	x
wody powierzchniowe (cieki, rzeki, stawy)	Strumyki, potok, rzeka San, staw po starej żwirowni		x	
wody podziemne	Studnie głębinowe zasilane wodami jeziora podziemnego			x
gleby	Brunatne, płowe i czarnoziemy, mady i ily (osady rzeczne)			x
kopaliny	Duże pokłady żwirów i piasku			x
walory geotechniczne	brak			

Kulturowy				
walory architektury	Cerkiew grecko-katolicka z 1936 r. kościół neogotycki 1925 – 1931, cmentarz parafialny rok zał. 1827			x
walory przestrzeni wiejskiej publicznej	Rozległy kompleks pastwisk nadający się pod zagospodarowanie (rolnictwo, przemysł, transport) drogi bite w znacznym stopniu asfaltowe, brak chodników, liczne placówki handlowe		x	x
walory przestrzeni wiejskiej prywatnej	Posesje zagospodarowane, ogrodzone o wyraźnie zaznaczonych granicach, zabudowa			x

	murowana w większości z II połowy XX w.			
zabytki i pamiątki historyczne	Organy 16 głosowe firmy Jan Śliwiński ze Lwowa, nagrobki prawosławne grecko-katolickie z XIX w., katolickie z I połowy XX w., kapliczki przydrożne			x
osobliwości kulturowe	Honorowa Straż Grobu Pańskiego zał. w 1850 r.			x
miejsca, osoby i przedmioty kultu	Kopia cudownego obrazu Matki Boskiej Częstochowskiej w kościele parafialnym	x		
święta, odpusty, pielgrzymki	Odpust 6 grudnia – św. Mikołaja biskupa	x		
tradycje, obrzędy, gwara	Straż Grobowa, zbiór ok. 150 idiomów, zwrotów i określeń charakterystycznych dla tej miejscowości, dożynki parafialne z wieńcami i obrzędami dożynkowymi, uroczystości opłatkowe i tzw. „święcone”			x
legendy, podania i fakty historyczne	Informacja o delegacji 4 chłopów z Wyszatyc, która udała się do Wiednia ze skargą na dziedzica z Wyszatyc, który nie dostosował się do patentu cesarskiego w sprawie zniesienia pańszczyzny			x
przekazy literackie	Publikacje o wsi Wyszatyce		x	
ważne postacie i przekazy historyczne	Dziedzic z Wyszatyc Maurycy Kraiński herbu Jelita był wicemarszałkiem Sejmu Krajowego we Lwowie		x	
specyficzne nazwy	Nazwa wsi jest specyficzna od nazwiska bojara ruskiego Dawida Wyszatycza, w okolicy mieszkańcy nazywani są Kumanami, prawdopodobnie niektórzy z nich to potomkowie żołnierzy Hermana Kusmanka dowódcy Twierdzy Przemyśl			x
specyficzne potrawy	Kwasówka, pieróg, jabczyniak	x		
dawne zawody	brak			
zespoły artystyczne, twórcy	Grupa śpiewacza działająca przy stowarzyszeniu „Koło Gospodyń Wiejskich”, rzeźba i płaskorzeźba, hafciarstwo		x	

ANALIZA ZASOBÓW CZ II

Rodzaj zasobu	Opis (nazwanie) zasobu jakim wieś dysponuje	Znaczenie zasobu (odpowiednio wstaw X)		
		Małe	Duże	Wyróżniające
1	2	3	4	5
Obiekty i tereny	Sklepy, kościół, szkoły, przedszkole, boisko sportowe,		x	
działki pod zabudowę mieszkaniową	Są wyznaczone i przeznaczone do sprzedaży		x	
działki pod domy letniskowe	Nad rzeką San	x		

działki pod zakłady usługowe i przemysł	Takie tereny istnieją i mogą być udostępnione	x		
pustostany mieszkaniowe	brak			
pustostany przemysłowe	brak			
tradycyjne nie użytkowane obiekty gospodarskie (stodoły, spichlerze, kuźnie, młyny, itp.)	brak			
Infrastruktura społeczna				
plac publicznych spotkań, festynów	Boisko sportowe, park nad Sanem, park podworski		x	
sale spotkań, świetlice, kluby	Dom ludowy,		x	
miejsca uprawiania sportu	Sala gimnastyczna z boiskami do siatkówki i koszykówki (tartan), bieżnia i boisko do piłki ręcznej w budowie, stadion LKS klubu sportowego „Grom”		x	
miejsca rekreacji	Plaża nad Sanem, park nad Sanem, park podworski		x	
ścieżki rowerowe, szlaki turystyczne	brak			
Szkoły	Zespół Szkół – Szkoła Podstawowa i Gimnazjum			x
przedszkola	Nowoczesne przedszkole Sióstr Służebniczek NMP dwuoddziałowe			x
Biblioteki	Filia biblioteki gminnej z mini pracownią komputerową		x	
placówki opieki społecznej	brak			
placówki służby zdrowia	NZOZ „Wyszatyce”, NZOZ „Zdrowy Uśmiech” - stomatologia		x	
Infrastruktura techniczna				
wodociąg, kanalizacja	Wieś z wodociągowana i z kanalizowana	X		
drogi (nawierzchnia, oznakowanie oświetlenie)	Przez wieś przebiega droga powiatowa Przemyśl – Radymno, drogi gminne i wiejskie, nawierzchnia dróg betonowa (wymagają modernizacji) i o nawierzchni asfaltowej			x
chodniki, parkingi, przystanki	Parking koło kościoła i cmentarza, 5 przystanków autobusowych, brak chodników i zatoczek autobusowych		x	
sieć telefoniczna i dostępność internetu	Sieć telefoniczna dobrze rozwinięta, dobra dostępność do internetu		x	
telefonii komórkowej	Brak zasięgu w niektórych obszarach miejscowości			
Inne				

ANALIZA ZASOBÓW CZ III				
Rodzaj zasobu	Opis (nazwanie) zasobu jakim wieś dysponuje	Znaczenie zasobu (odpowiednio wstaw X)		
		Małe	Duże	Wyróżniające
1	2	3	4	5
Gospodarka, rolnictwo				
Miejsca pracy (gdzie, ile?)	Rolniczo- Hodowlany Zespół Spółdzielczy, Zespół Szkół – zatrudnia 27 osób, poza tym mieszkańcy pracują w pobliskich miastach i miejscowościach oraz we własnych gospodarstwach rolnych		x	
znane firmy produkcyjne i zakłady usługowe i ich produkty	brak			
gastronomia	brak			
miejsca noclegowe	brak			
gospodarstwa rolne	Kilkadziesiąt gospodarstw do 10 ha, kilka gospodarstw o pow. od 10 do 60 ha		x	
uprawy hodowle	[produkcja roślinna, nielicznie produkcja zwierzęca		x	
możliwe do wykorzystania odpady produkcyjne	brak			
zasoby odnawialnych energii	słoma	x		
Środki finansowe i pozyskiwanie funduszy	Z programów unijnych	x		
środki udostępniane przez gminę	Fundusz sołecki	x		
środki wypracowywane	Podczas festynów niewielkie kwoty	x		
Mieszkańcy (kapitał społeczny i ludzki)				
Autorytety i znane postacie we wsi	Ksiądz – Andrzej Pokrywa, sołtys – Jerzy Urban, kronikarz i komendant Honorowej Straży Grobu Pańskiego – Tadeusz Kochanowicz		x	
Krajanie znani w regionie, w kraju i zagranicą	Doc. Marian Sałdan – geolog, emerytowany dyrektor Instytutu Geologicznego		x	
Osoby o specyficznej lub ważnej dla wiedzy i umiejętnościach, m.in. studenci	brak			
Przedsiębiorcy, sponsorzy	Lidia i Mariusz Kalita – firma LIDMAR, Antoni Szczepanik – firma budowlana		x	
Osoby z dostępem do Internetu i umiejętnościami informatycznych.	Brak informacji o takich osobach			
Pracownicy nauki	brak			
Związki i stowarzyszenia	Ludowy Klub Sportowy „Grom”, Ochotnicza Straż Pożarna, Stowarzyszenie Inicjatyw Oświatowych, Stowarzyszenie „Koło Gospodyń Wiejskich”		x	
Kontakty zewnętrzne (np. z mediami)	brak			

Współpraca zagraniczna i krajowa.	brak			
Informacje dostępne o wsi	W lokalnej prasie: Nowiny, Życie Podkarpackie, Super NOWości			
Publikatory, lokalna prasa	Wiadomości Żurawickie			
Książki, przewodniki	Książka – „Monografia „Wieś i parafia Wyszatyce na przestrzeni wieków”		x	
Strony www	WWW.zuragmina.pl – zakładka sołectwo Wyszatyce, Wikipedia			

Zasoby – wszelkie elementy materialne i niematerialne wsi i związanego z nią obszaru, które mogą być wykorzystane obecnie bądź w przyszłości w realizacji publicznych bądź prywatnych przedsięwzięć odnowy wsi. Zwrócić uwagę na elementy specyficzne i rzadkie (wyróżniające wieś).

Opracowanie: Ryszard Wilczyński

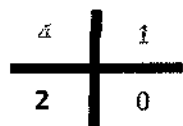
4. Analiza SWOT

SILNE strony (atuty wewnętrzne)	SŁABE strony (słabości wewnętrzne)
<p>1) dobre połączenie komunikacyjne z m. Przemysł (jakość życia)</p> <p>2) dbanie przez mieszkańców o ładny wygląd wsi (standard życia)</p> <p>3) istnienie organizacji takich jak: rada Sołecka, Rada Parafialna, Stowarzyszenie „Koło Gospodyń Wiejskich”, Ochotnicza Straż Pożarna, Honorowa Straż Grobowa, Klub sportowy „Grom” Stowarzyszenie Inicjatyw Oświatowych (tożsamość wsi)</p> <p>4) położenie nad rzeką San (możliwość zagospodarowania plaży, pokładów żwiru i piasku) (tożsamość wsi)</p> <p>5) walory historyczno przyrodnicze (zabytkowe organy w kościele Rzym kat., zabytkowa cerkiew grek.-kat., zabytkowe kapliczki, park podworski założony ok. roku 1875, las sosnowo jodłowy ok. 5 ha) (tożsamość wsi)</p> <p>6) umiejętność dbania o kulturę i tradycję ludową (widoczna w działalności Honorowej Straży Grobowej, Stowarzyszenia „Koło Gospodyń wiejskich”) (tożsamość wsi)</p> <p>7) infrastruktura techniczna (dobry stan dróg lokalnych) (standard życia)</p> <p>8) miejscowość zgazyfikowana (standard życia)</p> <p>9) miejscowość z wodociągowaną i z kanalizowaną (standard życia)</p> <p>8) infrastruktura społeczna (zespół szkół – szkoła podstawowa i gimnazjum z salą gimnastyczną i boiskiem przyszkolnym do siatkówki i koszykówki, niepubliczne przedszkole) (standard życia)</p> <p>9) Wiejski Dom Kultury i biblioteka (standard życia)</p> <p>10) Duże pokłady piasku i żwiru przy saniu (standard życia)</p> <p>11) Dobrze opisana historia wsi – publikacja (tożsamość wsi)</p>	<p>1) współpraca pomiędzy istniejącymi organizacjami w stopniu nie najlepszym (jakość życia)</p> <p>2) zagrożenie wylewowe rz. San, (jakość życia)</p> <p>3) utrudnienia z uwagi na ochronę środowiska w wykorzystywaniu pokładów żwiru i piasku (byt)</p> <p>4) utrudnienie w korzystaniu z parku podworskiego (właścicielem jest Spółdzielnia Produkcyjna) (tożsamość wsi)</p> <p>5) brak poboczy, chodników i zatoczek autobusowych zagrożeniem bezpieczeństwa pieszych (jakość życia)</p> <p>6) brak ścieżek rowerowych, (standard życia)</p> <p>7) nie wykorzystany w pełni Wiejski Dom Kultury na działalność kulturalną, zwłaszcza brak zajęć dla młodzieży i dzieci (standard życia)</p> <p>8) słabo rozwinięta baza turystyczna i noclegowa (jakość życia)</p> <p>9) mała liczba miejsc pracy (byt)</p> <p>10) małe zaangażowanie mieszkańców na rzecz wsi</p> <p>11)</p>

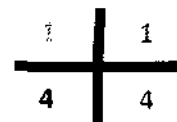
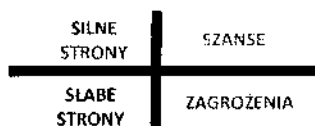
SZANSE (elementy zewnętrzne płynące z otoczenia)	ZAGROŻENIA (zagrożenia płynące z otoczenia)
1) położenie w pobliżu aglomeracji miejskiej (standard życia) 2) rozwój budownictwa mieszkaniowego (tożsamość wsi) 3) wykorzystanie walorów historycznych, przyrodniczych i tradycji kulturowych (tożsamość wsi) 4) droga powiatowa Przemyśl – Orty oraz drogi gminne (jakość życia)	1) odpływ młodej generacji młodej generacji do ośrodków miejskich (pozostawanie młodzieży po studiach w miastach gdzie studiowali) (jakość życia) 2) emigracja młodych ludzi za granicę (jakość życia) 3) bezrobocie (jakość życia) 4) starzejące się społeczeństwo (jakość życia)

5. Analiza potencjału rozwojowego wsi

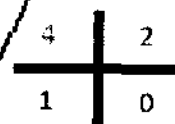
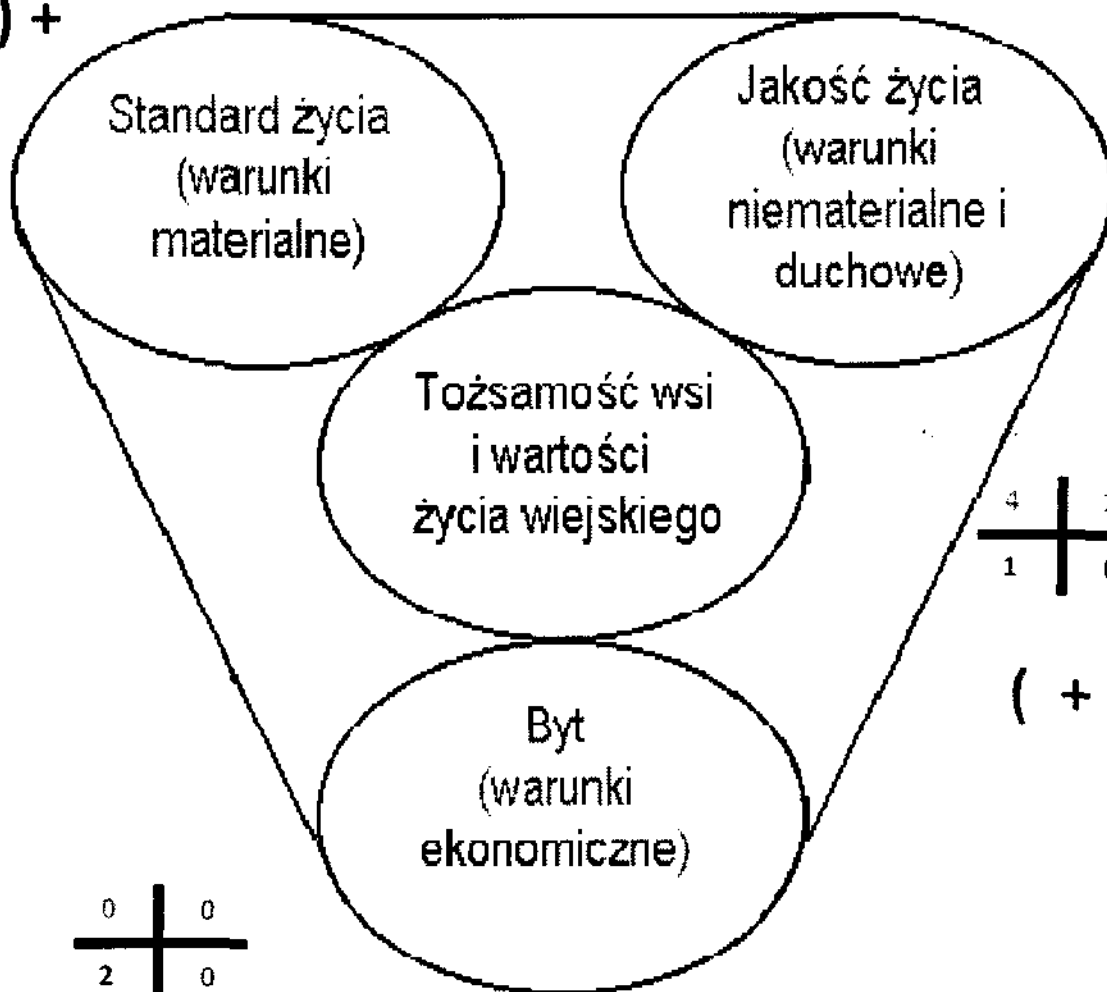
Analiza potencjału rozwojowego wsi



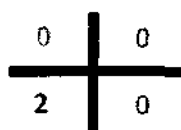
(+) +



(-) -



(+) +



(-) =

6. Wizja rozwoju

Wyszatyce - wieś o tradycjach historyczno – kulturowych, korzystnie usytuowana względem miasta Przemyśla i Arboretum w Bolestraszcach, dysponująca dobrą infrastrukturą techniczną i społeczną, posiadającą korzystne warunki do produkcji rolniczej, które sprzyjają wielostronnemu rozwojowi gospodarstwu, posiadającą wysokie walory przyrodnicze.

Kierunki rozwoju

W najbliższej przyszłości miejscowość Wyszatyce będzie się rozwijać w kierunku dalszej budowy i modernizacji infrastruktury technicznej. Budowa dróg, poprawa nawierzchni dróg istniejących, budowa chodników i zatoczek autobusowych wpłynie na wzrost bezpieczeństwa oraz zapewni sprawną komunikację wewnątrz miejscowości. Drugim kierunkiem do którego będą dożyć mieszkańcy wsi będą działania zmierzające do przypomnienia i pokazywania rodzimych tradycji kulturowych. Będzie to możliwe dzięki działalności Stowarzyszenia „Koło Gospodyń Wiejskich”, które uczestnicząc w festynach czy dożynkach będzie prezentować do degustacji tradycyjne jedło, przez udział działającej przy stowarzyszeniu grupy śpiewaczej w różnorodnych festiwalach i konkursach śpiewaków ludowych, udziale Honorowej Straży Grobowej w musztrach i paradach „turków” uświetnianiu uroczystości religijnych i świeckich. Przez te działania młodsze pokolenie pozna rodzime obyczaje i tradycję, nastąpi zintegrowanie społeczeństwa, ożywienie działalności miejscowego domu kultury oraz a wieś zostanie wypromowana.

7. Program długoterminowy

Plan i program odnowy wsi Wyszatyce **Wizja wsi: Wyszatyce** - wieś o tradycjach historyczno – kulturowych, korzystnie usytuowana względem miasta Przemyśla i Arboretum w Bolestraszcach, dysponująca dobrą infrastrukturą techniczną i społeczną, posiadającą korzystne warunki do produkcji rolniczej, które sprzyjają wielostronnemu rozwojowi gospodarczemu, posiadającą wysokie walory przyrodnicze.

I. Plan			II. Program odnowy wsi	
1. Cele Co trzeba osiągnąć by urzeczywistnić wizję	2. Co pomoże osiągnąć cel?		3. Co może przeszkodzić?	Projekty, przedsięwzięcia - co wykonamy?
	Zasoby czego użyjemy	ATUTY Silne strony i szanse Co wykorzystamy?	BARIERY Słabe strony Co wyeliminujemy? Zagrożenia Czego unikniemy	
A. TOŻSAMOŚĆ WSI I WARTOŚCI ŻYCIA WIEJSKIEGO				
1. kontynuowanie bogatych tradycji rodzimych	Wiejski Dom Ludowy	Działalność Stowarzyszenia „KGW”, Honorowej Straży Grobowej, Klubu Sportowego „Grom”, OSP	Słabe zaangażowanie młodego pokolenia w działalność na rzecz wsi	- Organizowanie imprez takich jak opłatek, święcone, dożynki wiejskie, festynów
2. wykreowanie wartości historycznej wsi	Istniejące obiekty historyczne: kapliczki, cerkiew gr.kat. kościół Rzym.kat.	Położenie w pobliżu aglomeracji miejskiej i Arboretum w Bolestraszcach	Przeszkody natury administracyjnej	- Wykonanie projektu i wytyczenie szlaku zwiedzania zabytkowych obiektów
3. Poprawa dostępu do miejsc kultu religijnego				- remont cerkwi i udostępnienie zwiedzającym - kultywowanie tradycji Straży Grobowych
B. STANDARD ŻYCIA				
1. Poprawa infrastruktury drogowej 2. Poprawa infrastruktury społecznej 3. Efektywne wykorzystanie domu kultury	Istniejące drogi lokalne	Zaangażowanie lokalnej społeczności	Brak środków finansowych	Remont dróg wiejskich w szczególności: położenie nawierzchni asfaltowej na istniejącym podłożu betonowym - remont domu ludowego - doposażenie domu ludowego

C. JAKOŚĆ ŻYCIA				
<p>1 Poprawa bezpieczeństwa pieszych, zwłaszcza młodzieży szkolnej</p> <p>2 Integracja mieszkańców</p> <p>3 Zwiększenie wiedzy dzieci, młodzieży i dorosłych</p> <p>4 Zwiększenie poczucia przynależności do społeczności wiejskiej Wyszatyce</p>	Droga powiatowa biegnąca przez wieś	Inwestycja wspólna z powiatem	Brak środków finansowych	<p>Ułożenie chodnika przy drodze powiatowej biegnącej przez wieś i wybudowanie zatoczek autobusowych</p> <ul style="list-style-type: none"> - Stworzenie kalendarza imprez wykorzystująca imprezy organizowane w domu kultury - Opracowanie projektu związanego z wykorzystaniem terenu chronionego w okolicy nabrzeża sanu – projekt ukierunkowany na dzieci <ul style="list-style-type: none"> cykliczne spotkania z mieszkańcami wsi pokazujące i promujące bogatą historię wsi popularyzacja i zachęcenie młodzieży do udziału w grupie STRAŻY GROBOWEJ
D. BYT				
<p>1 Promocja miejscowości</p> <p>2 Rozwój małego biznesu</p>	Czynnik ludzki	Działalność Stowarzyszenia „KGW”, grupy śpiewaczej, Honorowej Straży Grobowej, Klubu sportowego oraz miejscowych twórców ludowych (haft, rzeźba, płaskorzeźba)	Przeszkody natury administracyjnej	<p>1 Udział w imprezach miejscowych i zewnętrznych</p> <p>2. Utworzenie sklepiku internetowego wyrobów hafciarskich i rzeźbiarskich</p> <p>3. Wydanie kalendarza miejscowości Wyszatyce w imprezami i świętami miejscowości – sprzedaż</p> <p>4. Organizacja warsztatów z ABC przedsiębiorczości</p>

8. Program krótkoterminowy

PROGRAM KRÓTKOTERMINOWY ROZWOJU WSI

Kluczowy problem	Odpowiedź	Propozycja projektu (nazwa)	Czy nas stać na realizację? (tak/nie)		Punkcja	Hierarchia
			Organizacyjnie	Finansowo		
Co nas najbardziej zintegruje?	Organizowanie cyklicznych imprez integrujących społeczność lokalną	Imprezy okolicznościowe, dożynki wiejskie, festyny	tak	tak		4
Na czy nam najbardziej zależy?	Ożywieniu działalności kulturalnej	Wykorzystanie wiejskiego domu ludowego do krzewienia kultury i wzmocnienia więzi społecznych	tak	nie		3
Co nam najbardziej przeszkadza?	Brak bezpieczeństwa drogowego	Pozyskanie środków finansowych na budowę chodników i zatoczek autobusowych	tak	nie		1
Co najbardziej zmieni nasze życie?	Uczestnictwo w programie odnowy wsi	Realizacja projektu – warsztaty z zarządzania projektami małymi	tak	nie		2
Co nam przyjdzie najłatwiej?	Poprawa estetyki wsi	Likwidacja dzikich wysypisk śmieci	tak	nie		5
Projekt Małych Grantów	Położenie nawierzchni asfaltowej na drodze betonowej tzw. „grendowej” na odcinku ok. 200 m.					

9. Informacje dodatkowe

Sołecka Strategia Rozwoju zostanie zatwierdzona na zebraniu wiejskim a następnie przyjęta uchwałą Rady Gminy Żurawica.

PRZEWODNICZĄ RADY
[Signature]
Ludwik Pił