

LEGENDA STUDIUM :

I. KIERUNKI ZMIAN W STRUKTURZE PRZESTRZENNEJ ORAZ PRZEZNACZENIU TERENU

Tereny o wodzącej funkcji mieszkaniowej:

- M-MW - wielorodzinnej
- M-MN1 - jednorodzinnej - istniejące
- M-MN2 - jednorodzinnej - planowane
- M-RM1 - rolniczej - istniejące
- M-RM2 - rolniczej - planowane

Tereny o wodzącej funkcji gospodarczej:

- G-KS - obsługi komunikacji samochodowej

Strefy oddziaływania terenów OZE:

- strefy oddziaływania turbin wiatrowych

Tereny o wodzącej funkcji usługowej:

- U-UC - komercyjnych
- U-UP - publicznych
- U-US - sportu i rekreacji

Tereny o wodzącej funkcji produkcji rolnej:

- R - rolne

Tereny zieleni:

- Z-ZL1 - leśne
- Z-ZP2 - zieleni nieurządzonej (użytki zielone, zieleni izolacyjna)
- Z-ZC - cmentarzy
- strefa 50m od cmentarza
- Z-WS - wód śródlądowych

Tereny infrastruktury technicznej:

- I-K - kanalizacyjnej
- I-E - energetycznej

Tereny komunikacji:

- K-DL - dróg lokalnych

Elektroenergetyczna sieć dystrybucyjna:

- 20 kV - istniejące

LEGENDA : USTALENIA PLANU :

- GRANICA OBSZARU OBJĘTEGO PLANEM
- LINIE ROZGRANICZAJĄCE TERENY O RÓŻNYM PRZEZNACZENIU LUB RÓŻNYCH ZASADACH ZAGOSPODAROWANIA
- NIEPRZEKRACZALNA LINIA ZABUDOWY
- WYMIAROWANIE ODLEGŁOŚCI W METRACH

PRZEZNACZENIE TERENÓW :

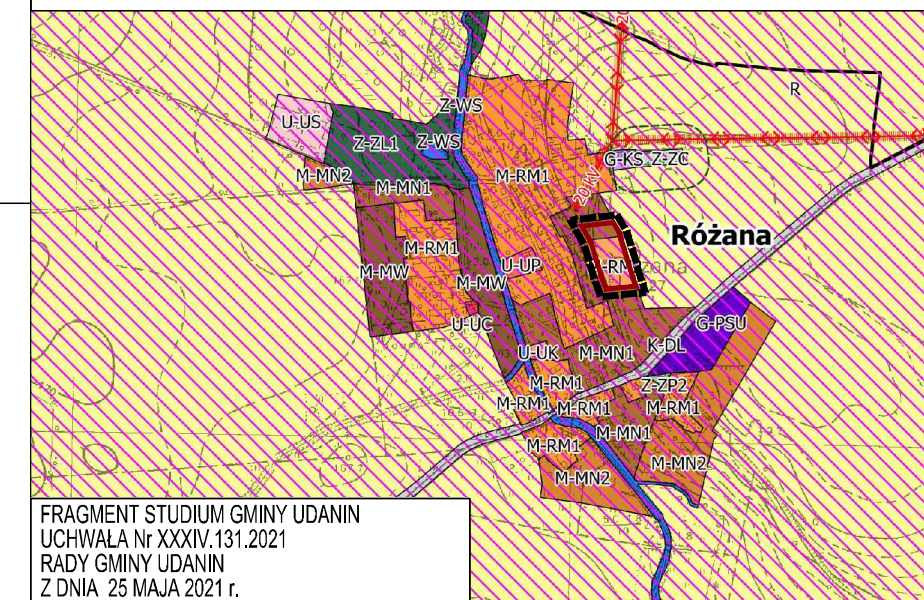
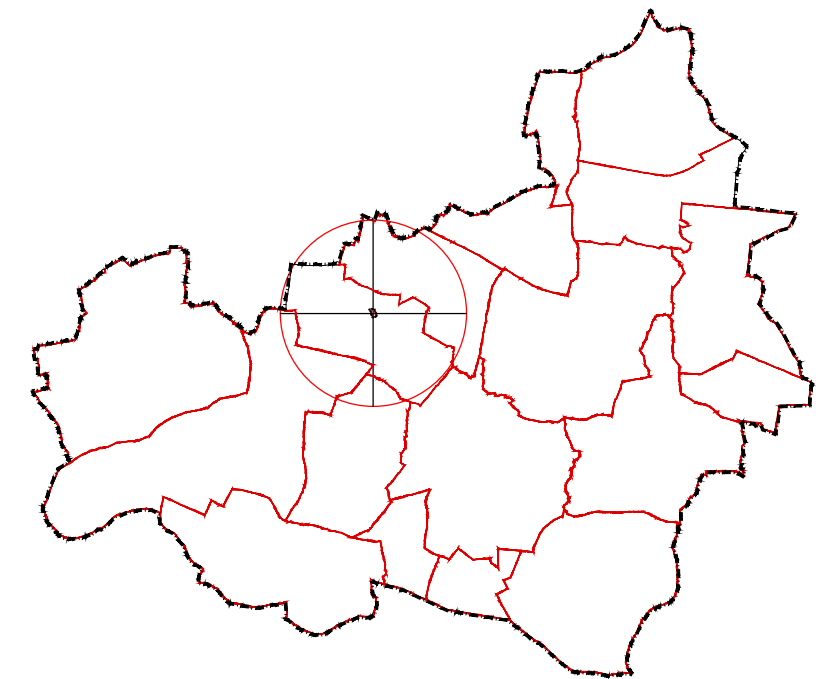
- RZM-RZP** TEREN ZABUDOWY ZAGRODOWEJ LUB TEREN PRODUKCJI W GOSPODARSTWACH ROLNYCH, HODOWLANÝCH, OGRODNICZYCH
- 8.150m²** POWIERZCHNIA TERENU OBJĘTEGO PLANEM
- STREFA OCHRONY KONSERWATORSKIEJ ZABYTKÓW ARCHEOLOGICZNYCH "OW"

UWAGA : OBSZAR OBJĘTY PLANEM W CAŁOŚCI POŁOŻONY JEST W STREFIE OCHRONY KRAJOBRAZU KULTUROWEGO "K" ORAZ W STREFIE ODDZIAŁYWANIA TURBIN WIATROWYCH

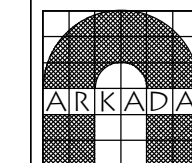
OPRACOWANO NA:
 AKTUALNEJ CYFROWEJ MAPIE EWIDENCYJNEJ :
 1. Zbiór danych bazy danych EGIB
 AKTUALNEJ ZESKANOWANEJ MAPIE ZASADNICZEJ :
 2. Mapa zasadnicza w postaci rastrowej
 WYDRUK PLANU W SKALI 1 : 1000
 Licencja nr GKK.6642.29.2024_0218_P z dnia 23.01.2024 r
 Układ współrzędnych : PL-2000 strefa 6
 ZAŁĄCZNIK NR 1 DO UCHWAŁY Nr ___ / ___ / 24
 RADY GMINY PIELGRZYMKI Z ___ 2024 r.

z dnia ... / ... 2024 r.

**GMINA UDANIN
 OBRĘB RÓŻANA**



FRAGMENT STUDIUM GMINY UDANIN
 UCHWAŁA Nr XXXIV.131.2021
 RADY GMINY UDANIN
 Z DNIA 25 MAJA 2021 r.



PRACOWNIA PROJEKTOWA, Krzysztof Łopusiewicz Legnica ul. Wojska Polskiego 25/1, arkada@data.pl

GMINA UDANIN

ZMIANA MIEJSCOWEGO PLANU ZAGOSPODAROWANIA PRZESTRZENNEGO DLA CZĘŚCI DZIAŁEK Nr 413, 414, 489, 415, 416 OBRĘB RÓŻANA GMINA UDANIN

**CZĘŚĆ GRAFICZNA PROJEKTU
 PLANU MIEJSCOWEGO**

KWIECIEŃ 2024
 ETAP III
 SKALA : 1 : 1 000

Zespół autorski :
 Jadwiga Łopusiewicz - główny projektant
 Krzysztof Łopusiewicz