


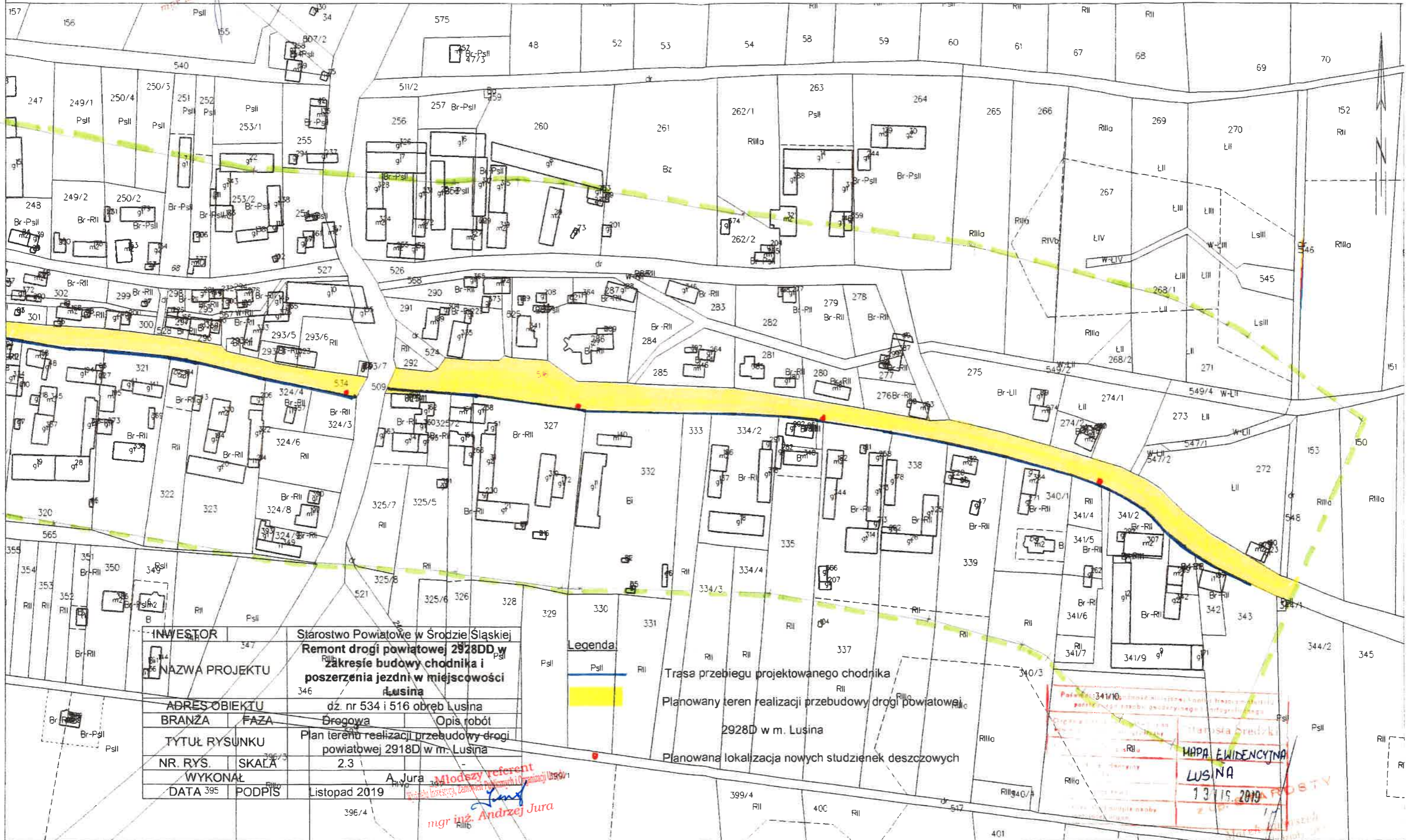
Za zgodność z oryginałem
data 14.11.19 podpis *S. Jura*
mgr Mariusz Zolobnicki

Nie podlega opłacie skarbowej
Zwolniono od opłaty skarbowej
na podstawie art. 17 pkt 3
ustawy z dnia 16.11.2006 r. o opłacie
skarbowej (Dz. U. Nr 225 poz. 1635)



KOPIA MAPY EWIDENCYJNEJ
SKALA 1:2000

Województwo = dolnośląskie
Powiat = średzki
Jednostka ewidencyjna = Udantin
Obręb = Lusina
Działka = 534



INWESTOR	Starostwo Powiatowe w Środzie Śląskiej
NAZWA PROJEKTU	Remont drogi powiatowej 2928DD w zakresie budowy chodnika i poszerzenia jezdni w miejscowości Lusina
ADRES OBIEKTU	dz. nr 534 i 516 obręb Lusina
BRANŻA	Drogowa
FAZA	Opis robót
TYTUŁ RYSUNKU	Plan terenu realizacji przebudowy drogi powiatowej 2918D w m. Lusina
NR. RYS.	2.3
WYKONAŁ	A. Jura
DATA	Listopad 2019
PODPIS	<i>A. Jura</i>

Legenda

	Trasa przebiegu projektowanego chodnika
	Planowany teren realizacji przebudowy drogi powiatowej 2928D w m. Lusina
	Planowana lokalizacja nowych studzienek deszczowych

Plan 341/10 - stan faktyczny, stan projektowy, stan planowany

Starostwo Powiatowe w Środzie Śląskiej

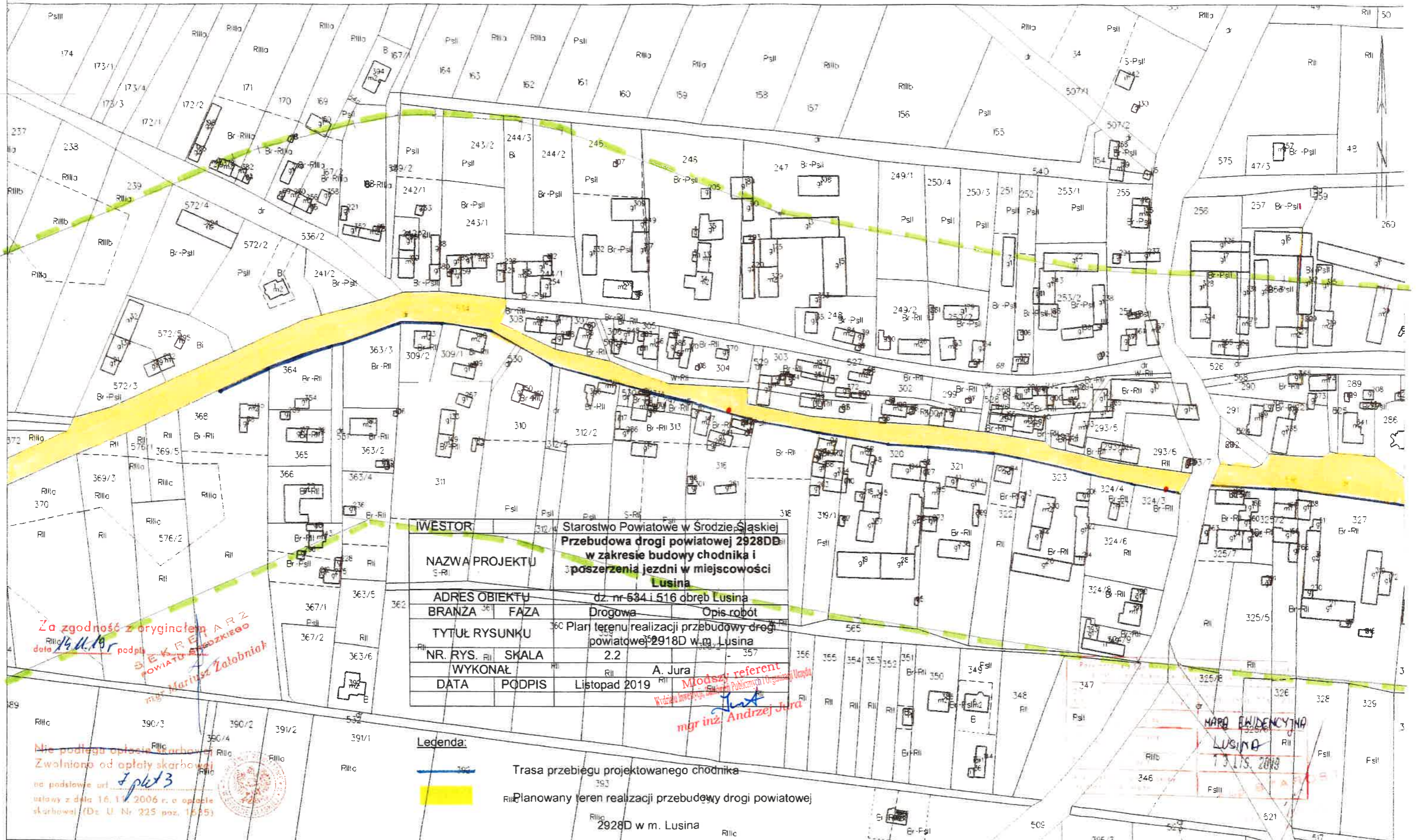
MAPA EWIDENCYJNA
LUSINA
13.11.2019

mgr inż. Andrzej Jura

Granice meridynowego obszaru, na który oddziaływać będzie przedsięwzięcie

KOPIA MAPY EWIDENCyjNEJ
SKALA 1:2000

Województwo śląskie
Powiat średzki
Jednostka ewidencyjna Udanin
Obręb Lusina
Dziłka 534



INWESTOR		Starostwo Powiatowe w Środzie Śląskiej	
NAZWA PROJEKTU		Przebudowa drogi powiatowej 2928DD w zakresie budowy chodnika i poszerzenia jezdni w miejscowości Lusina	
ADRES OBIEKTU		dz. nr 534 i 516 obręb Lusina	
BRANŻA	FAZA	Drogowa - Opis robót	
TYTUŁ RYSUNKU		Plan terenu realizacji przebudowy drogi powiatowej 2918D w m. Lusina	
NR. RYS.	SKALA	2.2	
WYKONAŁ		A. Jura	
DATA	PODPIS	Listopad 2019	

Za zgodność z oryginałem ARZ
data 14.11.19 podpis
mgr inż. Andrzej Jura
Wydział Inżynierii Środowiska Publicznego i Organizacji Usługi

Nie podlega opłacie skarbowej
Zwolniono od opłaty skarbowej
na podstawie art. 1 pkt 3
ustawy z dnia 16.11.2006 r. o opłacie skarbowej (Dz. U. Nr 225 poz. 1845)

- Legenda:**
- Trasa przebiegu projektowanego chodnika
 - Planowany teren realizacji przebudowy drogi powiatowej 2928D w m. Lusina
 - Planowana lokalizacja nowych studzienek deszczowych
 - Granice obszaru, na który oddziaływanie będzie przedsięwzięcie

MAPA EWIDENCyjNA
LUSINA
7.11.2019

mgr inż. Andrzej Jura

KOPIA MAPY EWIDENCYJNEJ
SKALA 1:2000

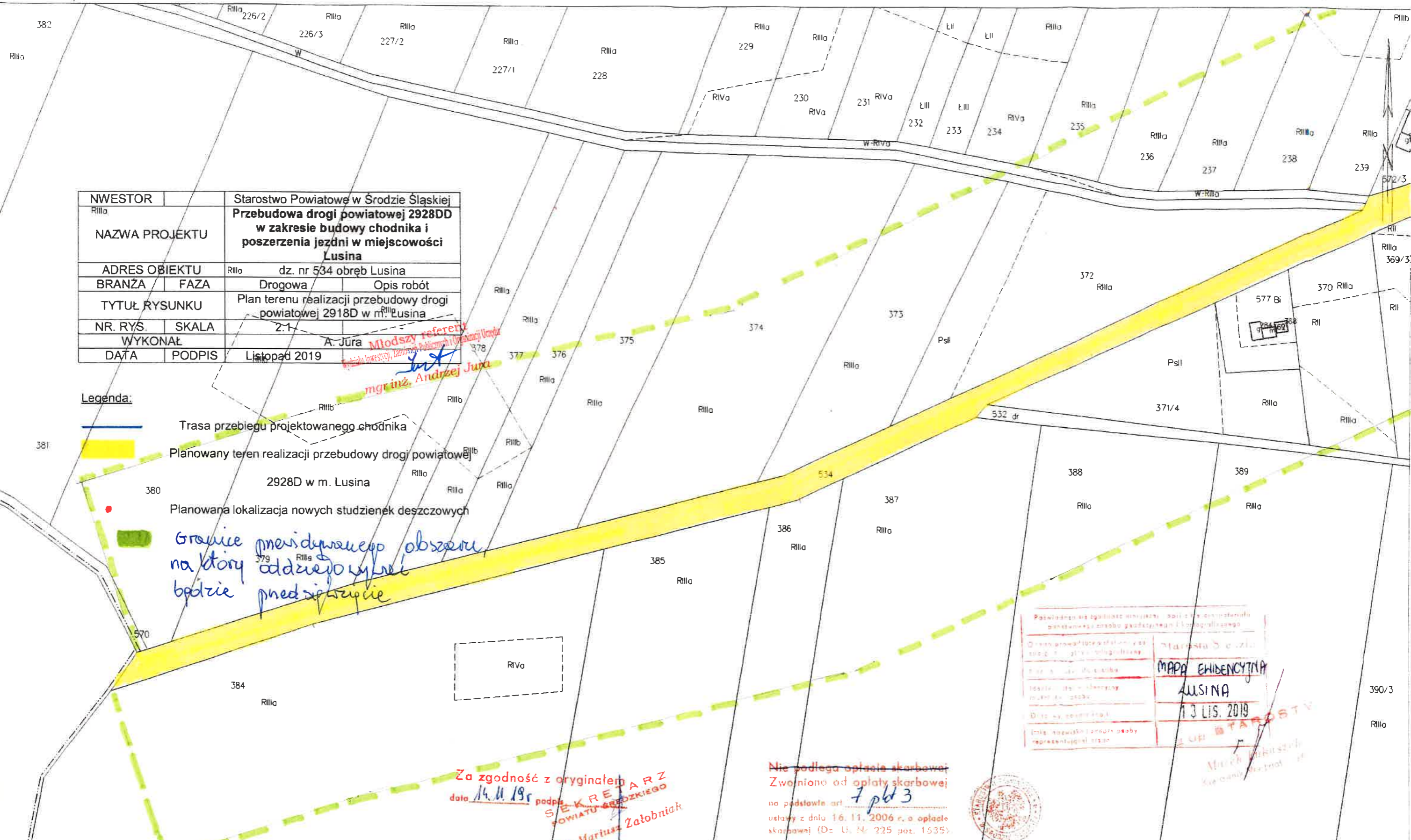
Województwo = dolnośląskie
Powiat = średzki
Jednostka ewidencyjna = Ulanin
Obręb = Lusina
Działka = 534

NWESTOR	Starostwo Powiatowe w Środzie Śląskiej
NAZWA PROJEKTU	Przebudowa drogi powiatowej 2928DD w zakresie budowy chodnika i poszerzenia jezdni w miejscowości Lusina
ADRES OBIEKTU	dz. nr 534 obręb Lusina
BRANŻA / FAZA	Drogowa / Opis robót
TYTUŁ RYSUNKU	Plan terenu realizacji przebudowy drogi powiatowej 2918D w m. Lusina
NR. RYS.	2-1
SKALA	
WYKONAŁ	A. Jura
DATA	Lистопад 2019
PODPIS	<i>[Signature]</i>

Młodszy referent
mgr inż. Andrzej Jura

Legenda:

- Trasa przebiegu projektowanego chodnika
- Planowany teren realizacji przebudowy drogi powiatowej 2928D w m. Lusina
- Planowana lokalizacja nowych studzienek deszczowych
- Granice przewidzianego obszaru na który będzie udzielony budynek



Powiadomienie o ogłoszeniu konkursu...
 Oświadczenie o zgodności...
 Inne...
 Inne...

MAPA EWIDENCYJNA
 LUSINA
 13 LIS. 2019
 STAROSTWO

Za zgodność z oryginałem
data 14.11.19r podpis
SEKRETARZ
POWIATU ŚRĘDZKIEGO
mgr Mariusz Załobniak

Nie podlega opłacie skarbowej
Zwolniono od opłaty skarbowej
na podstawie art. 7 pkt 3
ustawy z dnia 16.11.2006 r. o opłacie skarbowej (Dz. U. Nr 225 poz. 1935)