





LEGENDA :


USTALENIA PLANU :

-  GRANICA OBSZARU OBIĘTEGO PLANEM
-  GRANICA OBSZARU PLANU OPRAC. W SKALI 1:1000
-  LINIE ROZGRANICZAJĄCE ŚCIŚLE OKREŚLONE
-  NIEPRZEKRACZALNA LINIA ZABUDOWY

PRZEZNACZENIE TERENÓW :

- MNU** TERENY ZABUDOWY MIESZKANIOWEJ JEDNORODZINNEJ I USŁUG
- RM** TERENY ZABUDOWY ZAGRODOWEJ
- WS** TERENY WÓD POWIERZCHNIOWYCH


TERENY KOMUNIKACJI :

- KDL** DROGI LOKALNE
- KDW** DROGI WEWNĘTRZNE
-  PLANOWANE ŚCIEŻKI ROWEROWE

OZNACZENIA INFORMACYJNE :

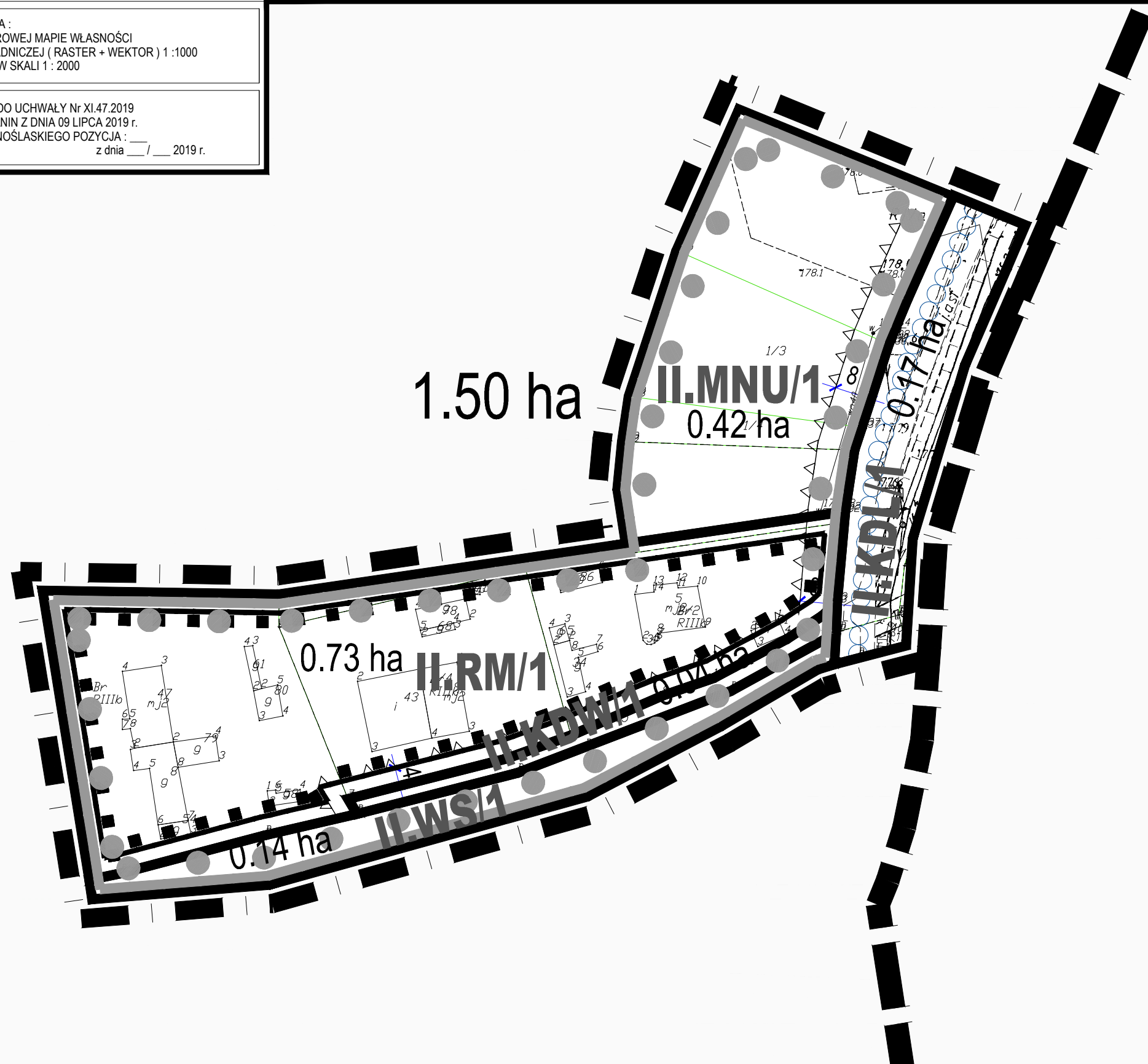
- 0.73 ha POWIERZCHNIA JEDNOSTEK URBANISTYCZNYCH
- 1.50 ha POWIERZCHNIA OPRACOWANIA MPZP OPRACOWANEGO W SKALI 1:1000

ARCHEOLOGIA :

-  STREFA "OW" OBSERWACJI ARCHEOLOGICZNEJ
-  STREFA OCHRONY KONSERWATORSKIEJ "B" DLA UKŁADU RURALISTYCZNEGO

OPRACOWANO NA :
AKTUALNEJ CYFROWEJ MAPIE WŁASNOŚCI
KOPII MAPY ZASADNICZEJ (RASTER + WEKTOR) 1 :1000
WYDRUK PLANU W SKALI 1 : 2000

ZAŁĄCZNIK NR 2 DO UCHWAŁY Nr XI.47.2019
RADY GMINY UDANIN Z DNIA 09 LIPCA 2019 r.
Dz. Urz. Woj. DOLNOŚLĄSKIEGO POZYCJA : _____
z dnia ____ / ____ 2019 r.



UWAGA :


OBSZAR PLANU OBRĘBU DZIWIGÓRZ POŁOŻONY JEST W CAŁOŚCI
W OBRĘBIE OBSZARU I TERENU GÓRNICZEGO "JAROSZÓW I"

DZIWIGÓRZ I

PRACOWNIA PROJEKTOWA, Krzysztof Łopusiewicz Legnica ul. Wojska Polskiego 25/1, arkada@data.pl, 500-170-496

GINA UDANIN

MIEJSCOWY PLAN ZAGOSPODAROWANIA PRZESTRZENNEGO
OBSZARU OBRĘBU DZIWIGÓRZ - DZIWIGÓRZ PIERWSZY



PROJEKT PLANU
LIPIEC 2019 ETAP V

RYSUNEK PLANU
1 : 1 000

Jadwiga Łopusiewicz - główny projektant
Krzysztof Łopusiewicz - projektant

RYS. NR :

2