

UCHWAŁA NR X.44.2015
RADY GMINY UDANIN

z dnia 24 września 2015 r.

w sprawie zaliczenia dróg do kategorii dróg gminnych oraz ustalenia ich przebiegu

Na podstawie 18 ust. 2 pkt 15 ustawy z dnia 8 marca 1990r. o samorządzie gminnym (Dz. U. 2015 r. poz. 1045 ze zm.) oraz art. 7 ust. 1, 2 i 3 ustawy z dnia 21 marca 1985 r. o drogach publicznych (tekst jedn.: Dz.U. z 2015 r. poz. 460 ze zm.) po zasięgnięciu pozytywnej opinii Zarządu Powiatu Środa Śląska, Rada Gminy Udanin uchwała co następuje:

§ 1. Zalicza się do kategorii dróg gminnych drogi wymienione w załączniku nr 1 do niniejszej uchwały zlokalizowane na terenie gminy Udanin.

§ 2. Lokalizację oraz przebieg dróg, wymienionych w ust. 1, zawierają załączniki graficzne do niniejszej uchwały:

- 1) miejscowość Gościsław - załącznik nr 2 i nr 3
- 2) miejscowość Jarosław - załącznik nr 4
- 3) miejscowość Jarostów - załącznik nr 5
- 4) miejscowość Konary - załącznik nr 6
- 5) miejscowość Lasek - załącznik nr 7
- 6) miejscowość Lusina - załącznik nr 8
- 7) miejscowość Łagiewniki - załącznik nr 9
- 8) miejscowość Różana - załącznik nr 10
- 9) miejscowość Udanin - załącznik nr 11, nr 12, nr 13
- 10) miejscowość Ujazd Dolny - załącznik nr 14 i nr 15
- 11) miejscowość Ujazd Górny - załącznik nr 16

§ 3. Wykonanie uchwały powierza się Wójtowi Gminy Udanin.

§ 4. Uchwała wchodzi w życie po upływie 14 dni od dnia ogłoszenia w Dzienniku Urzędowym Województwa Dolnośląskiego.

Przewodniczący Rady

Janusz Strzelecki

Załącznik nr 1
do Uchwały Nr X.44.2015
Rady Gminy w Udaninie
z dnia 24.09.2015 r.

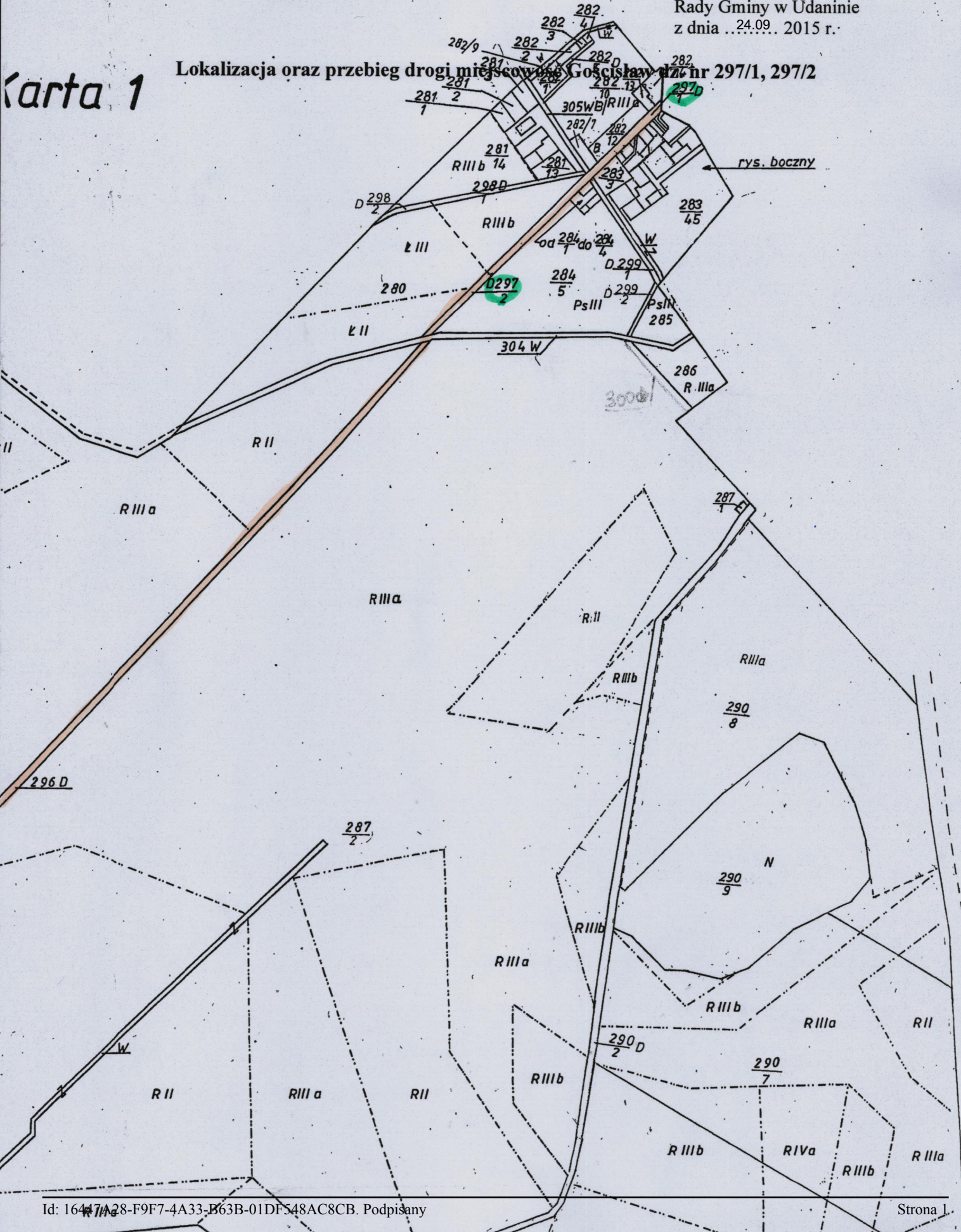
Wykaz dróg do zaliczenia do kategorii dróg gminnych

L.p	Miejscowość	Działka nr
1.	Gościśław	297/1, 297/2, 296
2.	Jarostaw	213/1
3.	Jarostów	41/1, 41/2
4.	Konary	151, 233/1, 233/2
5.	Lasek	115
6.	Lusina	526
7.	Łagiewniki	152/2, 152/4
8.	Różana	357, 358, 368, 378
9.	Udanin	312/32, 253, 316/19
10.	Ujazd Dolny	132/1, 330, 336
11.	Ujazd Górny	104/1, 104/2, 391

Załącznik nr 2
do Uchwały Nr X.44.2015
Rady Gminy w Udanie
z dnia ...24.09... 2015 r.

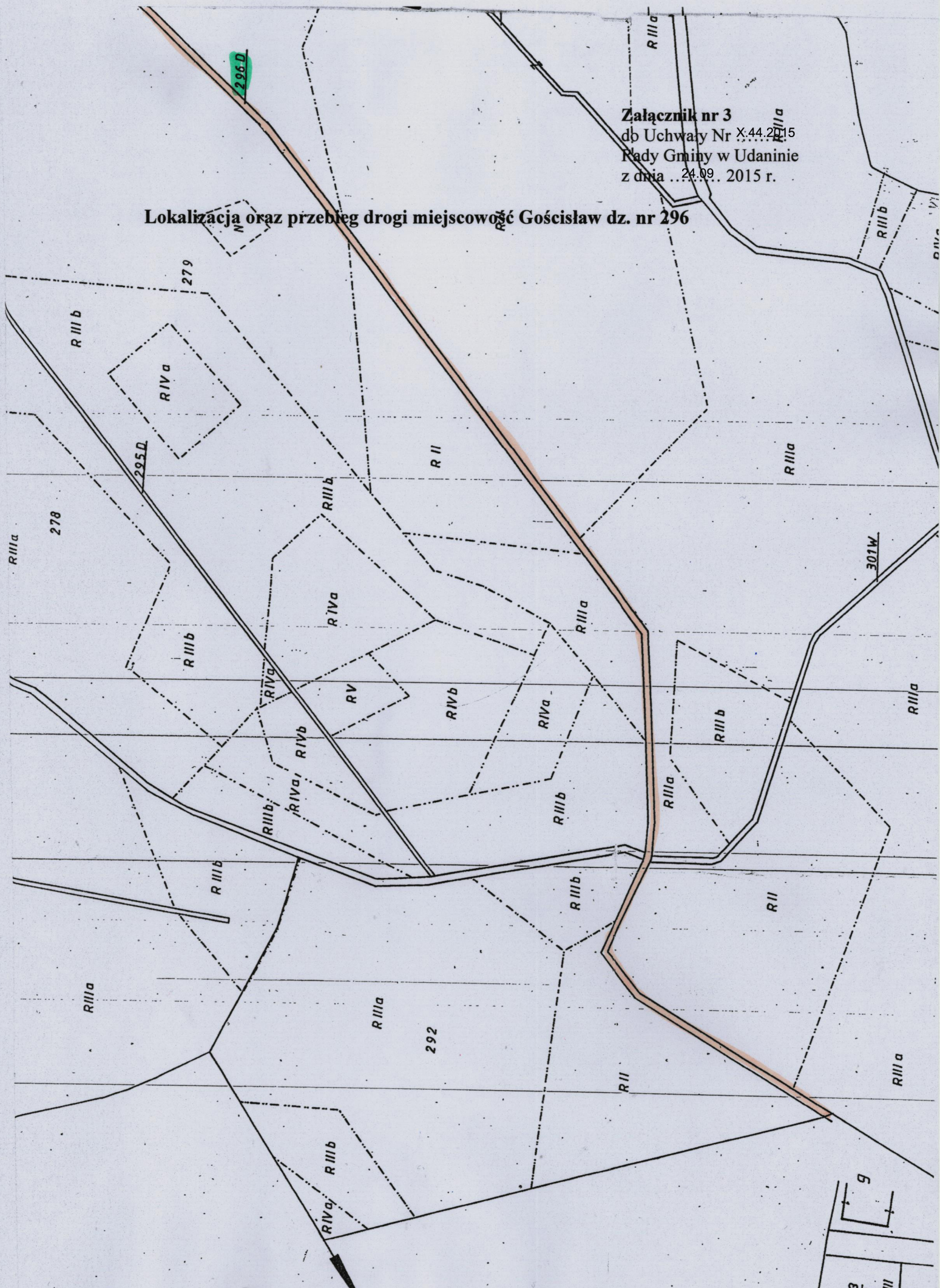
Lokalizacja oraz przebieg drogi miejscowej w Gósciszewie dz nr 297/1, 297/2

Karta 1



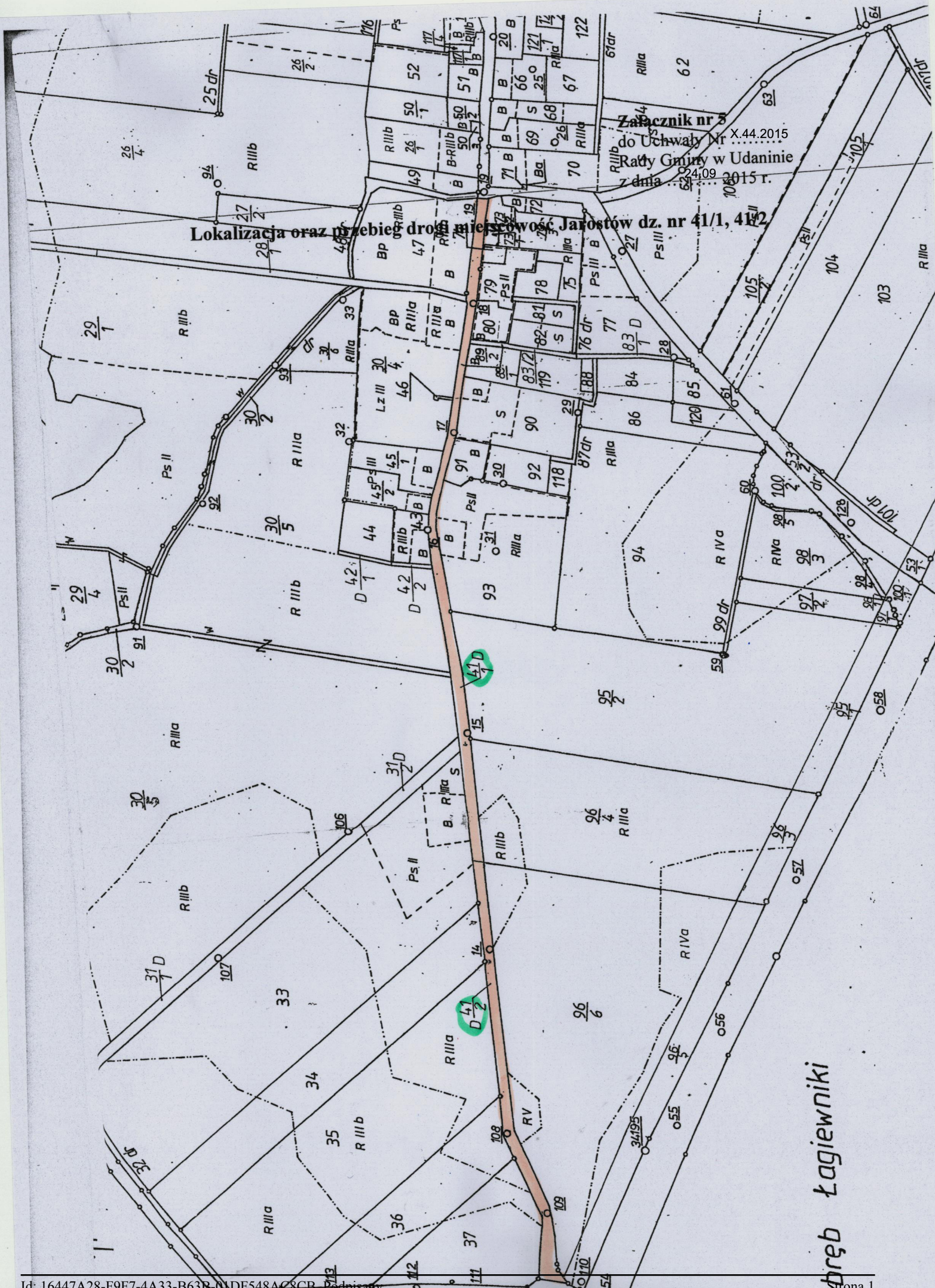
Załącznik nr 3
do Uchwały Nr X.44.2015
Rady Gminy w Udaniu
z dnia 24.09.2015 r.

Lokalizacja oraz przebieg drogi miejscowość Gościślaw dz. nr 296



Lokalizacja oraz przebieg drogi w miejscowości Jarostów dz. nr 41/1, 41/2

Załącznik nr 5
do Uchwały Nr X.44.2015
Rady Gminy w Udaninie
z dnia 24.09.2015 r.



Załącznik nr 6

do Uchwały Nr X.44.2015

Rady Gminy w Udaninie

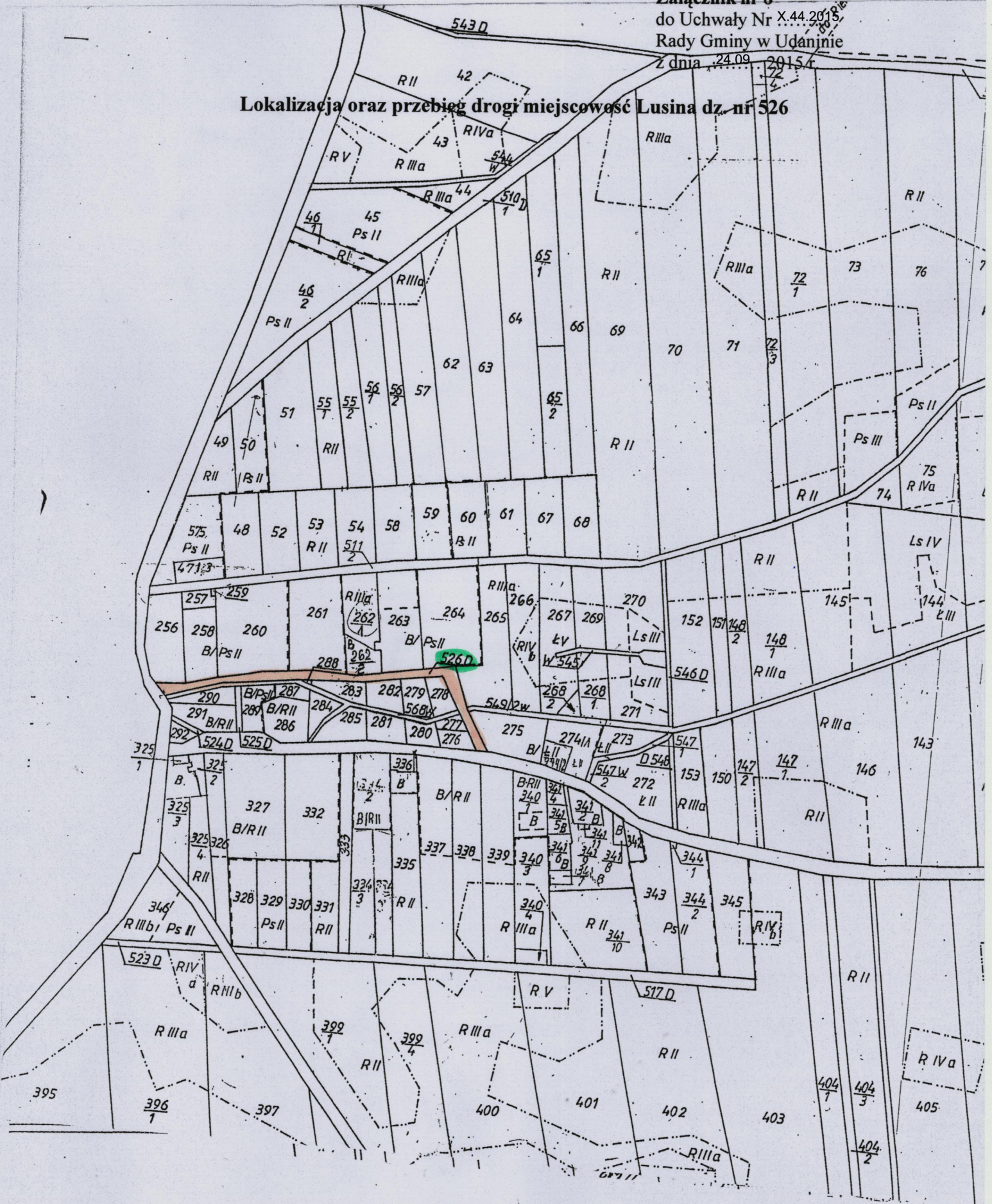
z dnia 24.09.2015 r.

Lokalizacja oraz przebieg drogi miejscowość Konary dz. nr 151, 233/1, 233/2



Załącznik nr 8
do Uchwały Nr X.44.2015,
Rady Gminy w Udaninie
Z dnia 24.09.2015r.

Lokalizacja oraz przebieg drogi miejscowej Lusina dz. nr 526



obręb Jarostów

Lokalizacja oraz przebieg drogi miejscowość Łagiewniki dz. nr 152/2, 152/4



Lokalizacja oraz przebieg drogi miejscowość Różana dz. nr 357, 358, 368, 378

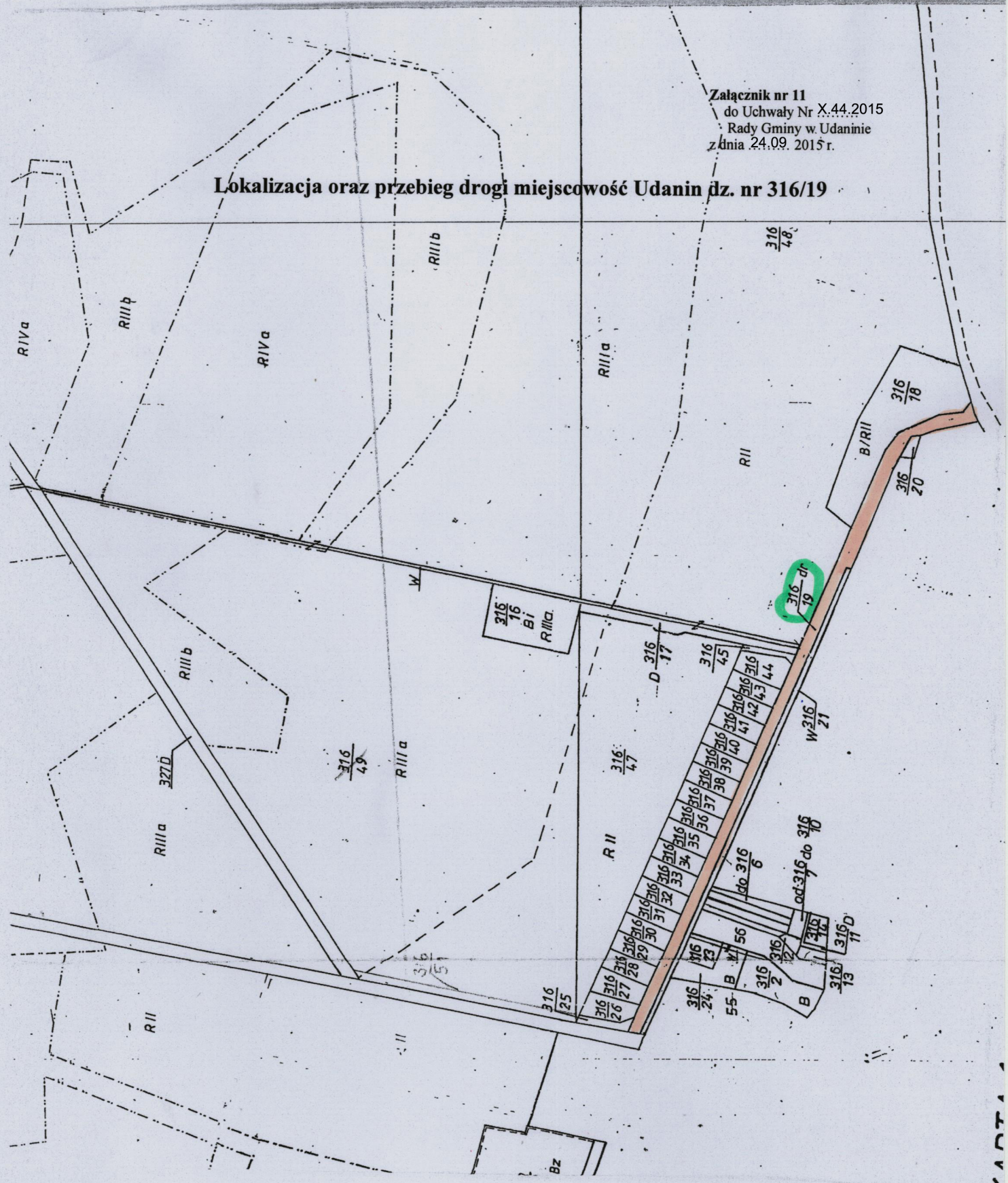
Obwód Drogomikowice

Do Drogomikowic



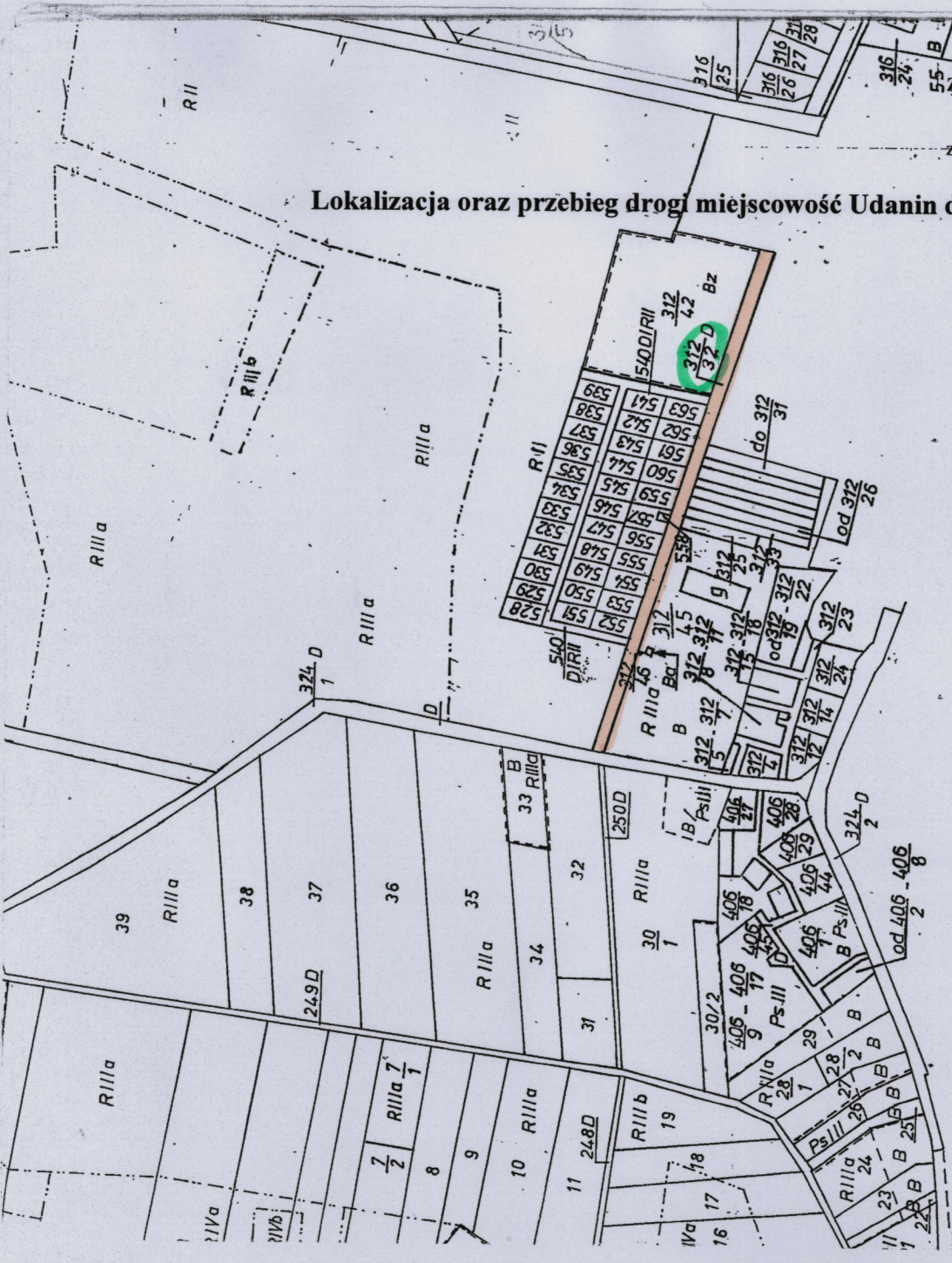
Załącznik nr 11
do Uchwały Nr X.44.2015
Rady Gminy w Udaninie
z dnia 24.09.2015 r.

Lokalizacja oraz przebieg drogi miejscowość Udanin dz. nr 316/19



Załącznik nr 13
do Uchwały Nr X.44.2015
Rady Gminy w Udaniu
z dnia 24.09.2015 r.

Lokalizacja oraz przebieg drogi miejscowość Udanie dz. nr 312/32

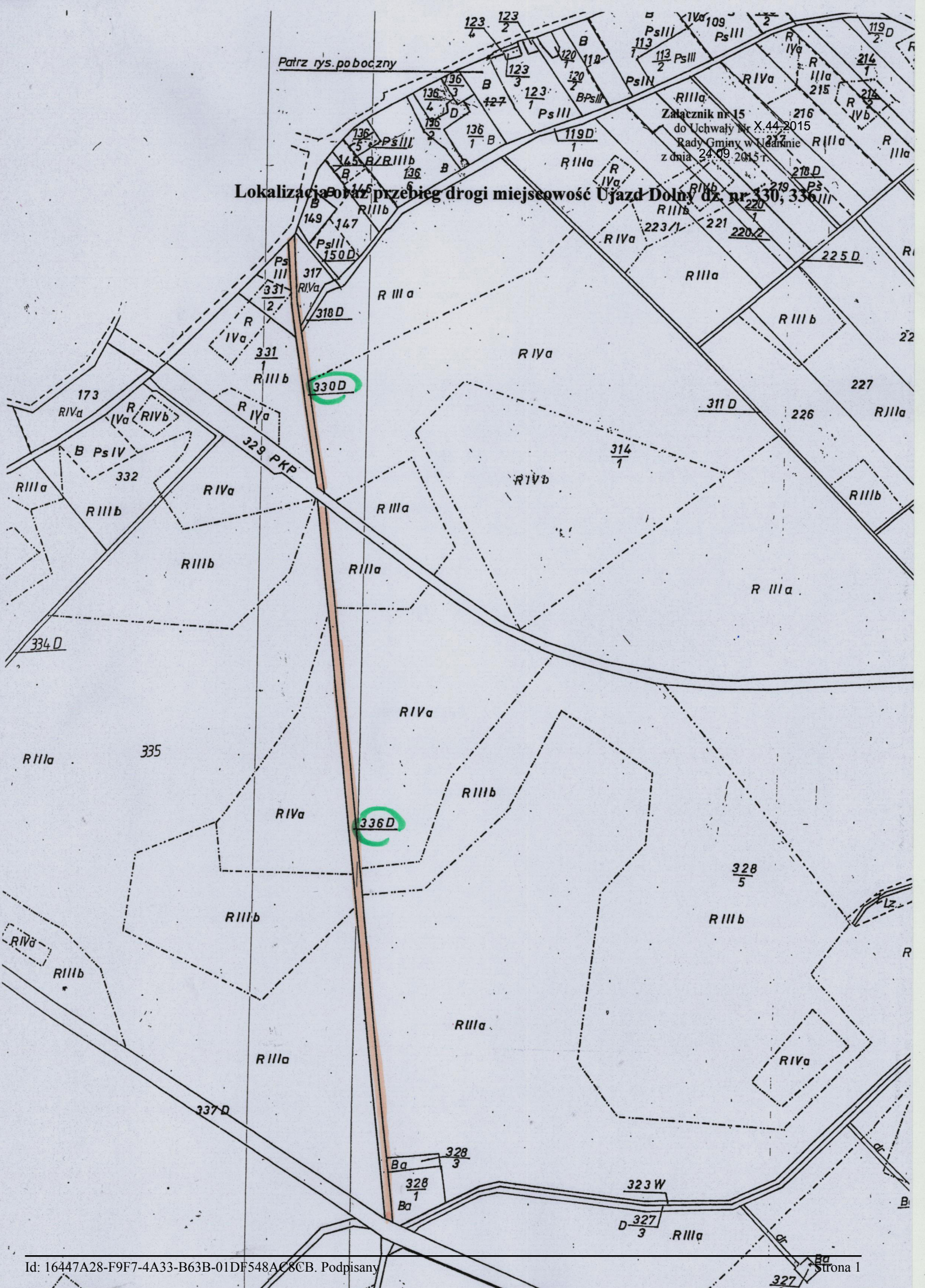


KARTA 1

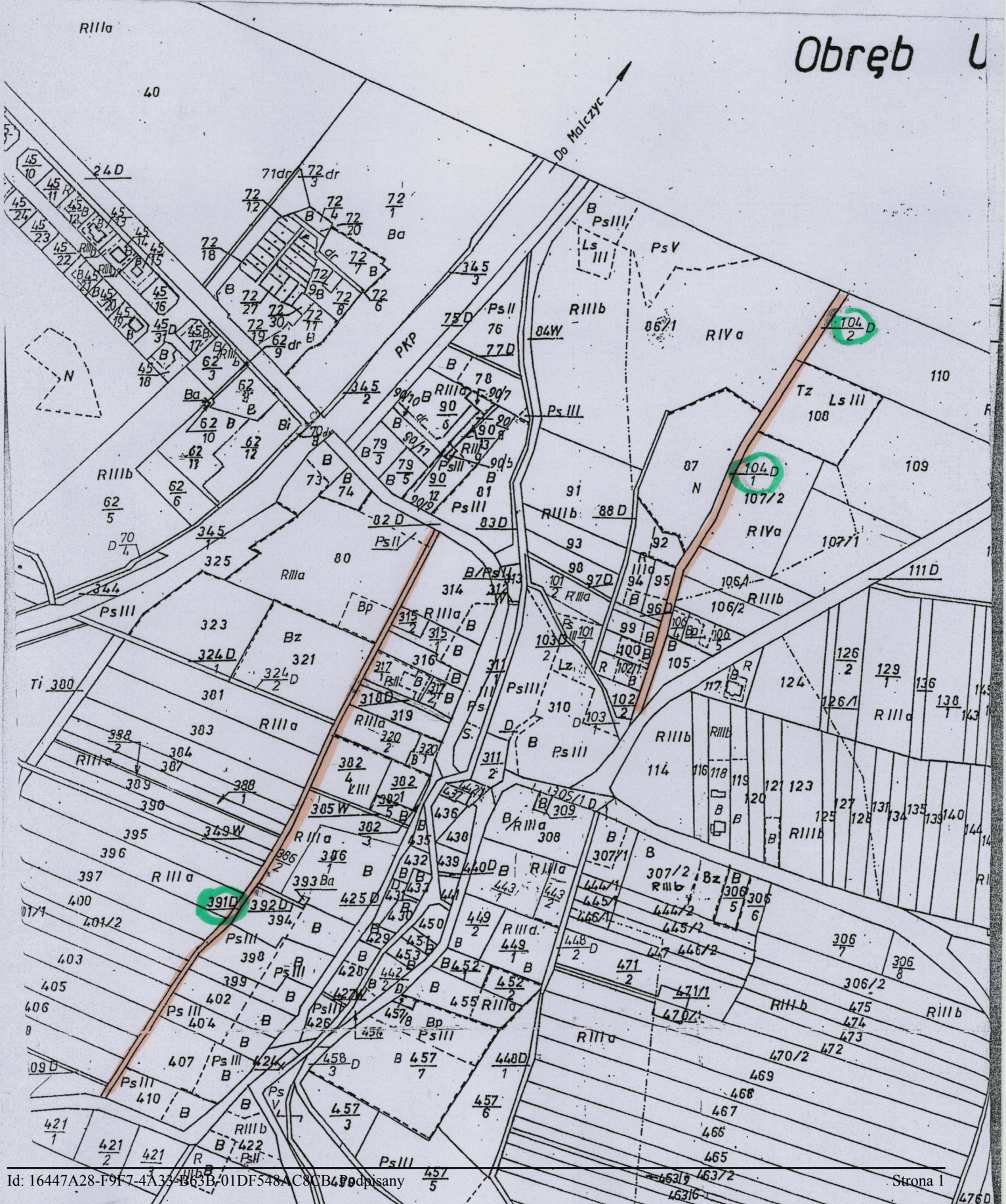
Patrz rys. poboczny

Lokalizacja oraz przebieg drogi miejscowość Ujazd Dolny dz. nr 330, 336

Załącznik nr 15
do Uchwały Nr X.44.2015
Rady Gminy w Ujeździe
z dnia 24.09.2015r.



Lokalizacja oraz przebieg drogi miejscowość Ujazd Górny dz. nr 104/1, 104/2, 391



Uzasadnienie

Z zapisów ustawy o drogach publicznych wynika, że Rada Gminy po zasięgnięciu opinii właściwego Zarządu Powiatu może zaliczyć drogi o znaczeniu lokalnym niezaliczone do innych kategorii, stanowiące uzupełniającą sieć dróg służące miejscowym potrzebom do kategorii dróg gminnych. Nadanie przedmiotowej kategorii drogom pozwoli na efektywne planowanie ich remontu i modernizacji, a także pozwoli Gminie pozyskiwać środki, które przydzielane są wyłącznie na zadania inwestycyjne dotyczące dróg o charakterze publicznym. Propozycja Wójta Gminy Udanin w sprawie zaliczenia wymienionych dróg w załączniku nr 1 do kategorii dróg gminnych została zaopiniowana pozytywnie przez Zarząd Powiatu Średzkiego uchwałą nr 58/2015 z dnia 20 sierpnia 2015 r..

Zaliczenie dróg do kategorii dróg gminnych stanowi podstawę do nadania numeracji przez Zarząd Województwa Dolnośląskiego, zgodnie z cytowaną wyżej ustawą o drogach publicznych.

W związku z tym uchwałę uważa się za zasadną.