

Kazimierz Mamos
97-400 Belchatów
Os. Okrzei 1/48
tel. 603896170
NIP 769-101-50-76

Załącznik do pozwolenia na budowę

nr 266/2012

z dnia 19.06.2012

STADIUM: PROJEKT BUDOWLANY

OBIEKT:

BUDOWA PARKINGU WRAZ ZE ZJAZDAMI I ZJAZDU
DO OSP Z DROGI WEWNĘTRZNEJ ORAZ CHODNIKA
W MIEJSCOWOŚCI DWORSZOWICE PAKOSZOWE

ADRES:

DZIAŁKI NR: 926/2, 1131
OBRĘB DWORSZOWICE PAKOSZOWE

**BRANŻA-
OPRACOWANIE:**

KOMUNIKACYJNA

INWESTOR:

**GMINA SULMIERZYCE
98-338 SULMIERZYCE
UL. URZĘDOWA 1**

PROJEKT OPRACOWAŁ:

	IMIĘ I NAZWISKO	NR UPRAWNIENI	DATA	PODPIS
PROJEKTANT	mgr inż. Kazimierz Mamos	GP.IV.7342/40/94	04.2012	OK

BELCHATÓW 2012 R.

ZAWARTOŚĆ PROJEKTU

Część opisowa:

STAROSTWO POWIATOWE
W PAJĘCZNIU

1. Strona tytułowa.....	1
2. Zawartość projektu	2
3. Opis techniczny do projektu	3-4
4. Oświadczenie projektanta.....	5
5. Informacja dotycząca bezpieczeństwa i ochrony zdrowia.....	6-7
6. Współrzędne punktów głównych	8
7. Uprawnienia i przynależność do ŁOIIB	9-10
8. Uzgodnienie Wojewódzkiego Konserwatora Zabytków	11

Część rysunkowa:

- orientacja
- projekt zagospodarowania terenu w skali 1:500 rys. nr 1
- przekrój konstrukcyjny w skali 1:50 rys. nr 2

OPIS ZAGOSPODAROWANIA TERENU

I. PODSTAWA OPRACOWANIA

Podstawę opracowania stanowią:

1. Umowa zawarta pomiędzy inwestorem i projektantem
2. Mapa sytuacyjno - wysokościowa w skali 1:500, do celów projektowych.
3. Pomiary uzupełniające, wizja lokalna
4. Rozporządzenie Ministra Transportu i Gospodarki Morskiej poz. 430 z dnia 02.03.1999r.

w sprawie warunków technicznych, jakim powinny odpowiadać drogi publiczne i ich usytuowanie /Dziennik Ustaw nr 43 z dnia 14 maja 1999r./

II PRZEDMIOT OPRACOWANIA

Przedmiotem opracowania jest projekt budowlano-wykonawczy budowy parkingu na działce nr 926/2 wraz z dwoma zjazdami z drogi wewnętrznej, zjazdu z drogi wewnętrznej do budynku OSP oraz chodnika przy w/w drodze w miejscowości Dworszowice Pakoszowe.

III STAN ISTNIEJĄCY

W stanie istniejącym teren działki 926/2 stanowi zieleń trawiasta. Położona jest przy drodze wewnętrznej o nawierzchni bitumicznej szer. 3,5 m. Od strony parkingu – pobocze, brak rowów ziemnych.

Obecnie odwodnienie drogi i terenu przeznaczonego pod budowę parkingu funkcjonuje za pomocą rowów ziemnych znajdujących się wzdłuż drogi powiatowej krzyżującej się z w/w drogą wewnętrzną.

Teren objęty opracowaniem w MPZP Gminy Sulmierzyce oznaczony jest jako teren zurbanizowany usługowy. Tereny przyległe stanowią grunty oznaczone w MPZP jako zieleń cmentarna oraz zabudowa mieszkaniowa zagrodowa.

Na działce 926/2 – wodociąg i napowietrzna linia NN oraz telekomunikacyjna.

IV PROJEKTOWANE ZAGOSPODAROWANIE TERENU

Projektowane zagospodarowanie terenu przedstawiono na rysunku nr 1 „Projekt zagospodarowania terenu”.

Projektuje się parking o nawierzchni z kostki betonowej obejmujący 48 stanowisk postojowych dla samochodów osobowych (w tym 3 dla niepełnosprawnych).

Stanowiska postojowe z kostki betonowej szarej wyznaczone liniami wykonanymi w kostki betonowej grafitowej. Wymiary stanowisk:

- dla samochodów osobowych: 5,0x2,5 m
- dla niepełnosprawnych: 3,6x5,0 m.

Droga manewrowa i zjazdy z drogi wewnętrznej szerokości 5,0 m projektuje się z kostki betonowej grafitowej. Zjazdy wyokrąglone od strony jezdni bitumicznej promieniem 3,0 m. Od strony najazdowej pojazdów przewiduje się wykonanie opaski szerokości 0,5 m z kostki betonowej czerwonej.

Między projektowanym parkingiem a jezdnią drogi wewnętrznej przewiduje się wykonanie chodnika szerokości 1,5 m z kostki betonowej czerwonej. Projektowany chodnik projektuje się tak, aby umożliwić poszerzenie drogi wewnętrznej do 4,5 m.

Projekt jest zgodny z uchwałą nr XXVI/134/2005 z dnia 2005-11-04 Rady Gminy Sulmierzyce w sprawie miejscowego planu zagospodarowania przestrzennego miejscowości Dworszowice Pakoszowe.

Kolizji brak

V ZESTAWIENIE POWIERZCHNI ZAGOSPODAROWANIA

Zestawienie powierzchni zagospodarowania:

- nawierzchnia parkingu i zjazdów z kostki betonowej- 1020 m²
- nawierzchnia opasek i chodników z kostki betonowej -127 m²
- nawierzchnia zjazdu do OSP z kostki betonowej- 92 m²

VI DANE O TERENIE (REJESTR ZABYTKÓW , EKSPLOATACJA GÓRNICZA):

Działki objęte budową nie są wpisane do rejestru zabytków. Znajdują się natomiast w strefie obserwacji archeologicznej.

Teren znajduje się na terenie górniczym kategorii „0”.

VII WPLYW OBIEKTU NA ŚRODOWISKO

Podczas prac bud. należy zwrócić szczególną ostrożność aby przypadkowo nie zanieczyścić gleby substancjami szkodliwymi dla środowiska. Projektowany obiekt nie będzie miał ujemnego wpływu na drzewostan, powierzchnię ziemi, w tym glebę m wody powierzchniowe i podziemne.

VII PROJEKTOWANE KONSTRUKCJE NAWIERZCHNI

Parking i zjazdy wraz ze zjazdem do OSP:

- warstwa ścieralna z kostki betonowej grafitowej gr. 8 cm (stanowiska postojowe – kostka szara)
- podsypka cementowo-piaskowa gr. 5 cm
- podbudowa zasadnicza z kruszywa łamanego stabilizowanego mechanicznie gr. 20 cm

Parking i zjazdy od strony jezdni w krawężnikach najazdowych 15x22 na ławie betonowej C 12/15 z oporem natomiast od strony zieleni i opasek – w krawężniku 15x30.

Opaska i chodniki:

- kostka betonowa czerwona gr. 8 cm
 - podsypka cementowo-piaskowa gr. 5 cm
 - podbudowa zasadnicza z kruszywa łamanego stabilizowanego mechanicznie gr. 20 cm
- Opaska i chodniki w obrzeżu betonowym 8x30.

VIII ODWODNIENIE

Odwodnienie parkingu poprzez odpływ wody deszczowej do rowu przydrożnego

mgr inż. KAZIMIERZ MAMOS
upr. bud. nr U/.../8388/13/87
upr. proj. nr G.../40/94
w zakresie bud. ... mostów

OŚWIADCZENIE

Na podstawie art. 20 ust. 4 ustawy z dnia 07.07.1994 Prawo Budowlane (jednolity tekst – D.U. z 2003r nr 207, poz. 2016 z późniejszymi zmianami) oświadczamy, że projekt budowlany w branży drogowej: „BUDOWA PARKINGU, ZJAZDU DO OSP Z DROGI WEWNĘTRZNEJ ORAZ CHODNIKA W MIEJSCOWOŚCI DWORSZOWICE PAKOSZOWE” został wykonany zgodnie ze zleceniem, normami państwowymi, obowiązującymi przepisami oraz zasadami wiedzy technicznej.

mgr inż. KAZIMIERZ MAMOS
upr. bud. nr JAN.V.8388/13/87
upr. proj. nr SP.IV.7342/40/94
w zakresie budowy dróg i mostów

STAROSTWO POWIATOWE
WALICZNY

**INFORMACJA DOTYCZĄCA BEZPIECZEŃSTWA
I OCHRONY ZDROWIA**

JEDNOSTKA PROJEKTOWA:

KAZIMIERZ MAMOS
97-400 BEŁCHATÓW
OS. OKRZEI 1/48

PRZEDSIĘWZIĘCIE:

BUDOWA PARKINGU WRAZ ZE ZJAZDAMI I ZJAZDU DO OSP Z DROGI
WEWNĘTRZNEJ ORAZ CHODNIKA
W MIEJSCOWOŚCI DWORSZOWICE PAKOSZOWE

INWESTOR:

GMINA SULMIERZYCE
98-338 SULMIERZYCE
UL. URZĘDOWA 1

PROJEKTANT:

mgr inż. KAZIMIERZ MAMOS
upr. bud. nr UAN V.8388/13/87
upr. proj. nr GP V.7342/40/94
w zakresie budowy dróg i mostów

Informacja dotycząca bezpieczeństwa i ochrony zdrowia

STAROSTWO POWIATOWE
W PAJĘCZNIU

I. Podstawa opracowania

Niniejszą informację opracowano na podstawie Rozporządzenia Ministra Infrastruktury z dnia 23.06.2003r. W sprawie informacji dotyczącej bezpieczeństwa i ochrony zdrowia oraz planu bezpieczeństwa i ochrony zdrowia (Dz.U. z dnia 10 lipca 2003r)

II. Zakres robót i kolejność realizacji

Zakres robót przy budowie inwestycji obejmuje wykonanie nawierzchni z kostki betonowej.

III. Wykaz istniejących obiektów budowlanych

W działce napowietrzna linia teletechniczna i energetyczna NN, wodociąg.

IV. Elementy zagospodarowania terenu mogące stwarzać zagrożenie bezpieczeństwa i zdrowia ludzi

Uznano, że na zagospodarowanym terenie nie występują elementy mogące stwarzać zagrożenie bezpieczeństwa i zdrowia ludzi.

V. Wskazania dotyczące przewidywanych zagrożeń podczas realizacji robót budowlanych

Uznano, że podczas realizacji robót budowlanych mogą wystąpić zagrożenia w rozumieniu cytowanego w poz. 3.4.1. Rozporządzenia Ministra Infrastruktury.

Roboty wykonywane w pobliżu ciężkiego sprzętu: spycharki, samochody samowyladowcze, walec statyczny.

VI. Instruktaż pracowników

Nie przewiduje się występowania robót szczególnie niebezpiecznych. Poszczególne grupy pracowników, które zatrudnione będą na budowie, muszą odbyć instruktaż na stanowisku pracy ze szczególnym uwzględnieniem zagrożeń występujących przy robotach drogowych. Instruktaż winien zawierać informacje o konieczności stosowania odzieży ochronnej i środków ochrony osobistej I o zasadach postępowania w przypadku zagrożenia ścisłej współpracy z wyznaczonymi w tym celu osobami do bezpośredniego nadzoru. Osobą wyznaczoną do przeprowadzenia instruktażu i bezpośredniego nadzoru jest kierownik budowy. Poza szkoleniem podstawowym nie przewiduje się szkolenia specjalistycznego pracowników.

VII. Środki techniczne i organizacyjne zapobiegające niebezpieczeństwom w strefach szczególnego zagrożenia

Kierownik budowy zobowiązany jest opracować plan BIOZ w przypadku szczególnego zagrożenia pracowników.

VIII. Wnioski końcowe

W rozumieniu Rozporządzenia Ministra Infrastruktury z dnia 23. 06. 2003 r. W sprawie informacji dotyczącej bezpieczeństwa i ochrony zdrowia (dz. U. Z dnia 10 lipca 2003r.) Rozpatrywany obiekt wymaga sporządzenia planu BIOZ.

Opracował

mgr inż. KAZIMIERZ MAMOS
upr. bud. nr UAN/3388/13/87
bor. proj. nr GPT/2/40/94
zakresie budowlanych mostów

Współrzędne punktów głównych:

A	X= 5670879.07	Y= 6577007.19
B	X=5670860.00	Y= 6577043.60
C	X= 5670862.23	Y= 6577044.77
D	X= 5670859.88	Y= 6577049.53
E	X= 5670853.08	Y= 6577052.31
F	X= 5670841.76	Y= 6577046.33
G	X= 5670872.59	Y= 6576971.35
H	X= 5670846.96	Y= 6577020.23
I	X= 5670831.52	Y=6577045.70

mgr inż. KAZIMIERZ MAMOS
upr. bud. nr UAN.V.8388/13/87
upr. proj. nr GP.N.7342/40/94
w zakresie budowy dróg i mostów

STAROSTWO POWIATOWE
Piotrków Tryb. 10 marca 1994 r.
dnia 10 marca 1994 r.

URZĄD WOJEWODZKI
w Piotrkowie Tryb.
(pieczęć)

Nr GP.IV.7342 (40)94

DECYZJA O STWIERDZENIU PRZYGOTOWANIA ZAWODOWEGO
do pełnienia samodzielnych funkcji technicznych w budownictwie

Na podstawie § 4 ust. 2, 7 i § 13 ust. 1 pkt 3 lit. b

rozporządzenia Ministra Gospodarki Terenowej i Ochrony Środowiska z dnia 20 lutego 1975 r.
zm. 1991 r. Nr. 69 poz. 299
w sprawie samodzielnych funkcji technicznych w budownictwie (Dz.U. Nr 8, poz. 46) stwierdza się, że

Obywatel (ka) Mazimierz MAMOS
(imię i nazwisko)

magister inżynier budownictwa sp. drogi ulice lotniska
(tytuł naukowy - zawodowy)

urodzony (a) dnia 11 marca 1957 r. w Bartochowie

posiada przygotowanie zawodowe upoważniające do wykonywania samodzielnej funkcji

projektanta
(rodzaj funkcji)

w specjalności konstrukcyjno - inżynierskiej
(rodzaj specjalności techniczno-budowlanej)

w zakresie dróg i nawierzchni lotniskowych

(specjalizacja zawodowa)
MA-BUA/14
CWD MA-BUA-14 zam. 10057-KW-W-76 WDA zam. 218-K1 56.000 piśm. 712

Obywatel (ka) Kazimierz Mamos jest upoważniony (a) do:

- sporządzania projektów budowli dróg, lotniskowych dróg startowych i manipulacyjnych oraz typowych przepustów i mostów.



[Signature]
ZAS W O W O J E W O D Z Y
mar 10 1994
Władysław G...
Władysław G...

ŁÓDZKA OKRĘGOWA
IZBA INŻYNIERÓW BUDOWNICTWA

BUDOWNICTWO POWIATOWE
W PAJĘCZNIU

utworzona 23 marca 2002 roku
jako jednostka organizacyjna Polskiej Izby Inżynierów Budownictwa


Łódź, 2 stycznia 2012 r.

ZASWIADCZENIE nr 670

Pan Kazimierz MAMOS
zamieszkały: 97-400 Bełchatów
os. Okrzei 1 m. 48

jest członkiem Łódzkiej Okręgowej Izby Inżynierów Budownictwa
wpisanym pod numerem ewidencyjnym **ŁOD/BD/0670/02**
i posiada wymagane ubezpieczenie od odpowiedzialności cywilnej za szkody,
które mogą wynikać w związku z wykonywaniem samodzielnych funkcji
technicznych w budownictwie.

Niniejsze zaświadczenie jest ważne
od dnia 1 stycznia 2012 r. do 31 grudnia 2012 r.

PRZEWODNICZĄCY
Rady Łódzkiej Okręgowej
Izby Inżynierów Budownictwa

mgr inż. Grzegorz Cieśliński

Gmina Sulmierzyce

ul. Urzędowa 1
98-338 Sulmierzyce

WOJEWÓDZKI URZĄD
OCHRONY ZABYTKÓW W ŁODZI
DELEGATURA W PIOTRKOWIE TRYBUNALSKIM
87-300 Piotrków Tryb. ul. Parna 8
tel. 044 / 847-62-78
fax 044 847 62 79

WUOZ-PT-C.5152.12.2012.WD

Data: 25 kwietnia 2012 roku

Wojewódzki Urząd Ochrony Zabytków w Łodzi, Delegatura w Piotrkowie Trybunalskim odpowiadając na pismo Gminy Sulmierzyce z dnia 5.04.2012 roku, data wpływu 10.04.2012 roku w imieniu której na podstawie pełnomocnictwa wystąpił Pan Kazimierz Mamos, uzupełnionego dnia 25.04.2012 roku, dotyczące realizacji inwestycji polegającej na budowie parkingu, zjazdu do Ochotniczej Straży Pożarnej z drogi wewnętrznej oraz chodnika w miejscowości Dworszowice Pakoszowe, uprzejmie informuje, że realizacja ww. inwestycji zakresie zgodnym z załączonym do pisma projektem budowlanym, nie wymaga wykonania wyprzedzających badań archeologicznych ani zapewnienia nadzorów archeologicznych w czasie prowadzenia prac ziemnych.

Tryb postępowania w przypadku odkrycia w trakcie prowadzenia robót budowlanych lub ziemnych przedmiotu, co do którego istnieje przypuszczenie, iż jest on zabytkiem bądź zabytkiem archeologicznym określają przepisy art. 32 i 33 ww. ustawy, zgodnie z którymi każdy, kto w trakcie prowadzenia robót budowlanych lub ziemnych, odkrył przedmiot, co do którego istnieje przypuszczenie, iż jest on zabytkiem, jest obowiązany: wstrzymać wszelkie roboty mogące uszkodzić lub zniszczyć odkryty przedmiot, zabezpieczyć, przy użyciu dostępnych środków, ten przedmiot i miejsce jego odkrycia i niezwłocznie zawiadomić o tym właściwego wojewódzkiego konserwatora zabytków, a jeśli nie jest to możliwe, właściwego wójta (burmistrza, prezydenta miasta); w przypadku znalezienia przedmiotu, co do którego istnieje przypuszczenie, iż jest on zabytkiem archeologicznym, znalazca jest obowiązany, przy użyciu dostępnych środków, zabezpieczyć ten przedmiot i oznakować miejsce jego znalezienia oraz niezwłocznie zawiadomić o znalezieniu tego przedmiotu właściwego wojewódzkiego konserwatora zabytków, a jeśli nie jest to możliwe, właściwego wójta (burmistrza, prezydenta miasta).

KIEROWNIK DELEGATURY

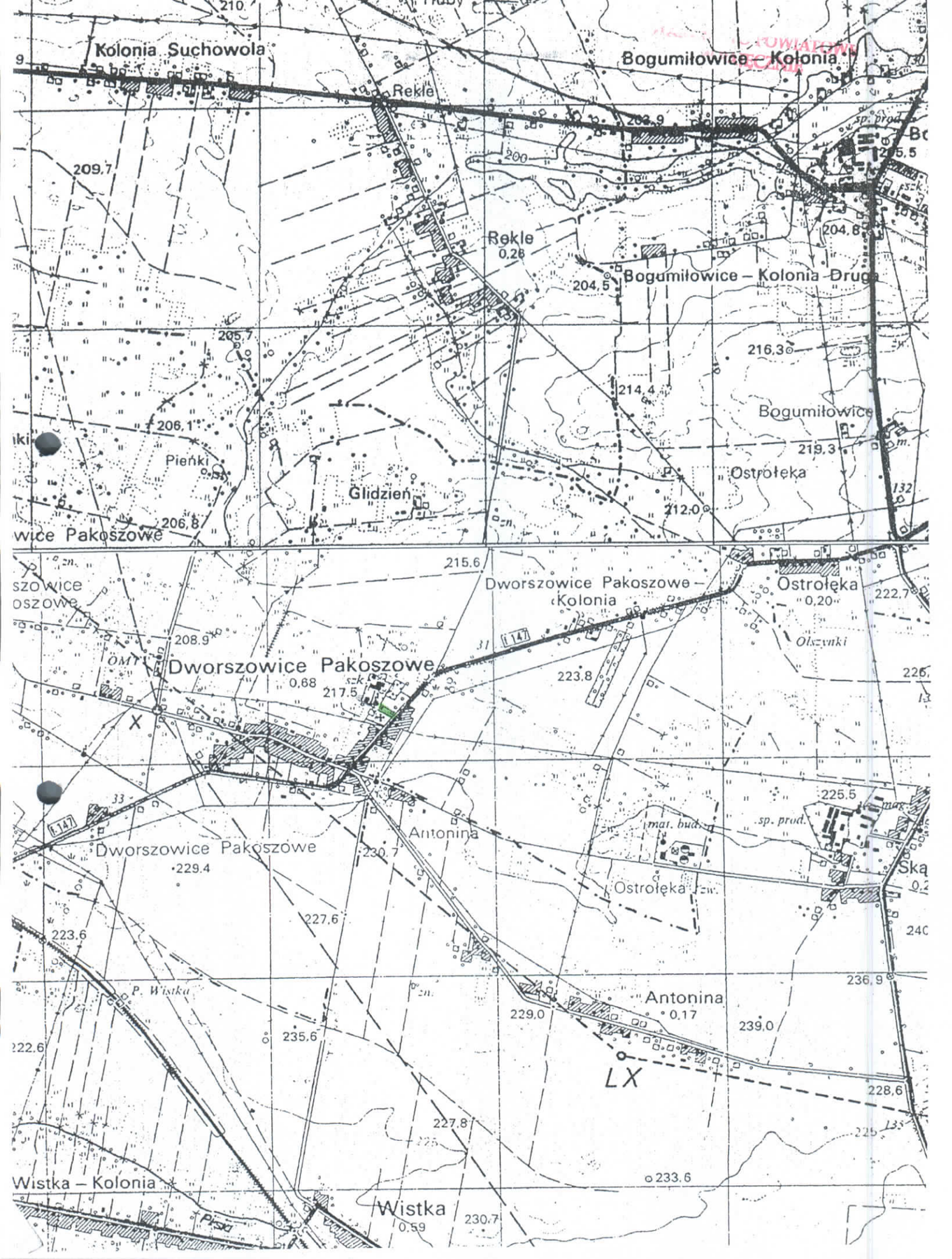
Zygmunt Błaszczyk

Do wiadomości:

- ✓ Pan Kazimierz Mamos
- 2. aa

**Za zgodność
z oryginałem**

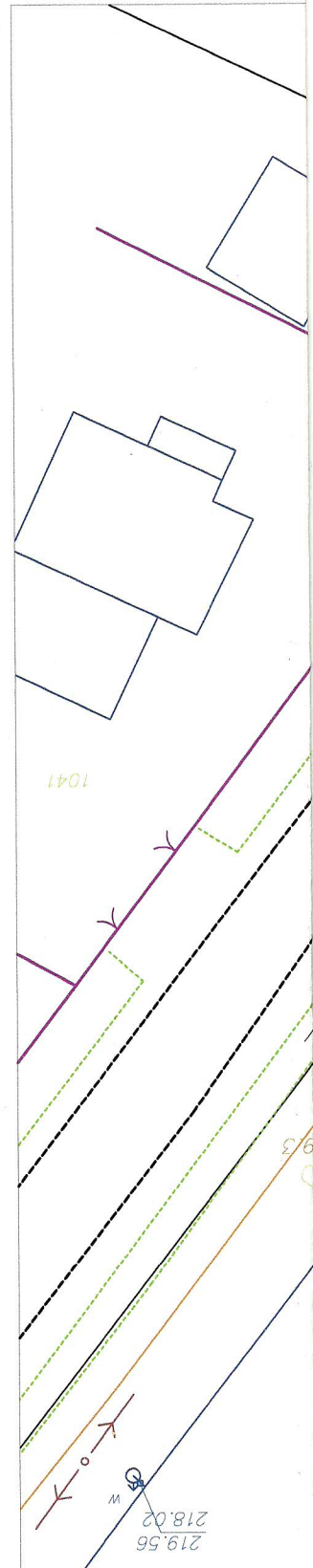
mgr inż. KAZIMIERZ MAMOS
upr. bud. nr DAN.V.8388/13/87
upr. prof. nr GP.TV.7342/40/94
w zakresie budowy dróg i mostów



STAROSTA PAJĘCZAŃSKI
 98-330 Pajęczno
 ul. Kościuszki 76

Załącznik do pozwolenia na budowę
 nr 268/2012
 z dnia 19.03.2012

STAROSTA
 Jan Ryś



MAPA

SYTUACYJNO-WYSOKOŚCIOWA

skala 1:500

powiat pajęczański

gm. Sulmierzyce

obręb DWORSZOWICE PAKOSZOWE działka nr 926/2
 arkusz 6.150.30.24.1.1 (132.341.024)

Granice działek na podstawie mapy ewidencyjnej

gruntów obrębu Dworszowice Pakoszowe.

Mapa może służyć do celów projektowych.

KERG 1939-10/2011

STAROSTA POWIATU W PAJĘCZNIU
 Geodezyjnej i Kartograficznej

W obszarze oznaczonym linią.....

dokonało aktualizacji treści mapy zasadniczej.

Dokumenty z pomiaru uzupełniającego, przesyła

do zasobu powiatowego w dniu.....

i zaevidencjonowano pod nr.....

Niniejsza mapa może służyć do celów projektowych.

Projektowane obiekty budowlane wymagające pozwo-

lania na budowę podlegają wytyczeniu i inwentaryzacji

powykonawczej przez jednostki uprawnione do wyko-

nywania prac geodezyjnych.

6 5 MAR. 2012

(imię i nazwisko, podpis i stanowisko
 służbowe osoby upoważnionej)

- Dz. U. z 2010 r. Nr 193, poz. 1287)
 i Kartograficzne -
 ryzacji (Ustawa Prawo Geodezyjne
 przepisów zgłoszenia do inwentary-
 rycznych lub niedoprecyzowania
 informacji wynika z zaszczytliwej histo-
 rycznych brak
 innych przewodów, o których istnieniu w terenie

STAROSTA POWIATU W PAJĘCZNIU
 Geodezyjnej i Kartograficznej

Reprodukowanie, rozpowszechnianie
 i rozpraszanie niniejszego dokumentu
 wymaga zezwolenia, o którym mowa w art. 18

ustawy z dnia 17 maja 1989 r. - Prawo geode-
 zyjne i kartograficzne (Dz. U. z 2010 r. Nr 193,
 poz. 1287)

6 5 MAR. 2012

(imię i nazwisko, podpis i stanowisko
 służbowe osoby upoważnionej)

zjazdy i drogi manewrowe - kostka betonowa grafitowa

stanowiska postojowe - kostka betonowa szara

chodniki i opaski - kostka betonowa czerwona

krawężnik betonowy najazdowy 15x22x100

krawężnik betonowy 15x30x100

obrzeże betonowe chodnikowe 8x30

linie z kostki betonowej grafitowej

Geodezja i Kartografia
 Naczelnik Wydziału Geodezji, Kartografii i

Geodezja i Kartografia

Geodezja i Kartografia

Geodezja i Kartografia

Geodezja i Kartografia

Geodezja i Kartografia

Geodezja i Kartografia

Geodezja i Kartografia

Geodezja i Kartografia

Geodezja i Kartografia

Geodezja i Kartografia

Geodezja i Kartografia

Geodezja i Kartografia

Geodezja i Kartografia

Geodezja i Kartografia

Geodezja i Kartografia

Geodezja i Kartografia

Geodezja i Kartografia

Geodezja i Kartografia

Geodezja i Kartografia

PROJEKT ZAGOSPODAROWANIA

BUDOWA PARKINGU WRAZ ZE ZJAZDAMI I ZJAZDU DO OSP Z DRUGI WBNWĘTRZNI
 ORAZ CHODNIKA W MIEJSCOWOŚCI DWORSZOWICE PAKOSZOWE
 dz. ewid. nr 926/2, 1131


Projektował: mgr inż. Kazimierz Mamos
 Upr nr GP.IV.7342/40/94

Data
 opracowania:
 MARZEC
 2012

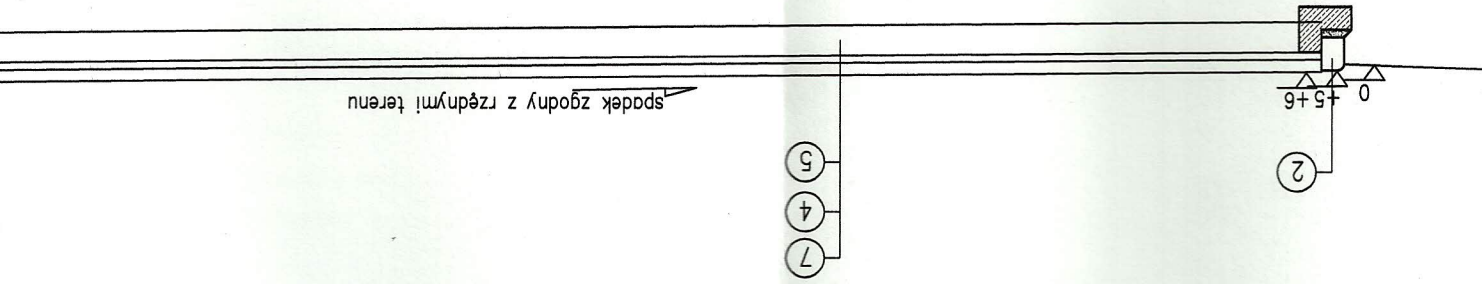
SKALA
 1:1000

Rys. nr 1

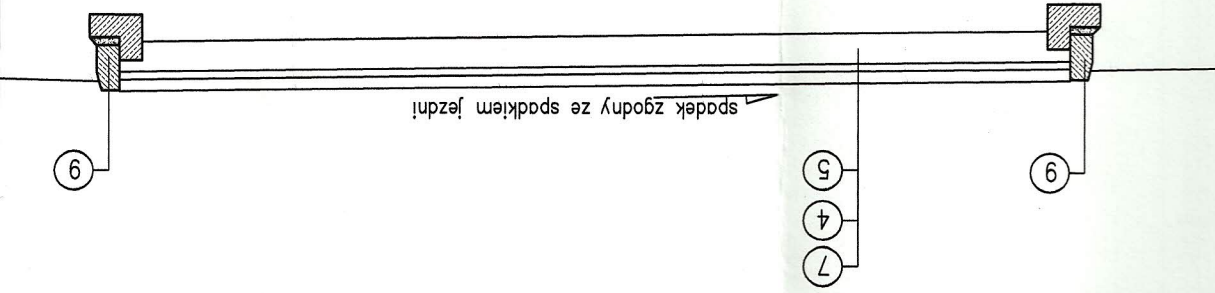
PRZEKRÓJ PODŁUŻNY PRZEZ PA...




PRZEKRÓJ PODŁUŻNY PRZEZ ZJA...



PRZEKRÓJ POPRZECZNY PRZEZ Z...



Data opracowania: kwiecień 2012	 Projektował: mgr inż. Kazimierz Mamos Upr nr GP.IV.7342/40/94
SKALA 1:50	PRZEKROJE KONSTRUKCYJNE
Rys. nr 2	BUDOWA PARKINGU WRAZ ZE ZJAZDAMI I ZJAZDU DO OSP Z DROGI WEWNĘTRZNEJ ORAZ CHODNIKA W MIEJSCOWOŚCI DWORSZOWICE PAKOSZOWE dz. ewid. nr 926/2, 1131

- ① istniejąca nawierzchnia jezdni/pobocze
- ② krawężnik betonowy na jazdowy 15x22 na ławie betonowej (klasa C 10/15) z oporem
- ③ kostka betonowa koloru czerwonego gr. 8cm
- ④ podsypka cementowo-piaskowa gr. 5cm
- ⑤ podbudowa pomocnicza z kruszywa łamanego stabilizowanego mechanicznie gr. 20cm
- ⑥ kostka betonowa koloru szarego gr. 8cm
- ⑦ kostka betonowa koloru grafitowego gr. 8cm
- ⑧ obrzeże betonowe chodnikowe 8x30 na podsypce piaskowej gr. 5 cm
- ⑨ krawężnik betonowy 15x30 na ławie betonowej (klasa C 10/15) z oporem

