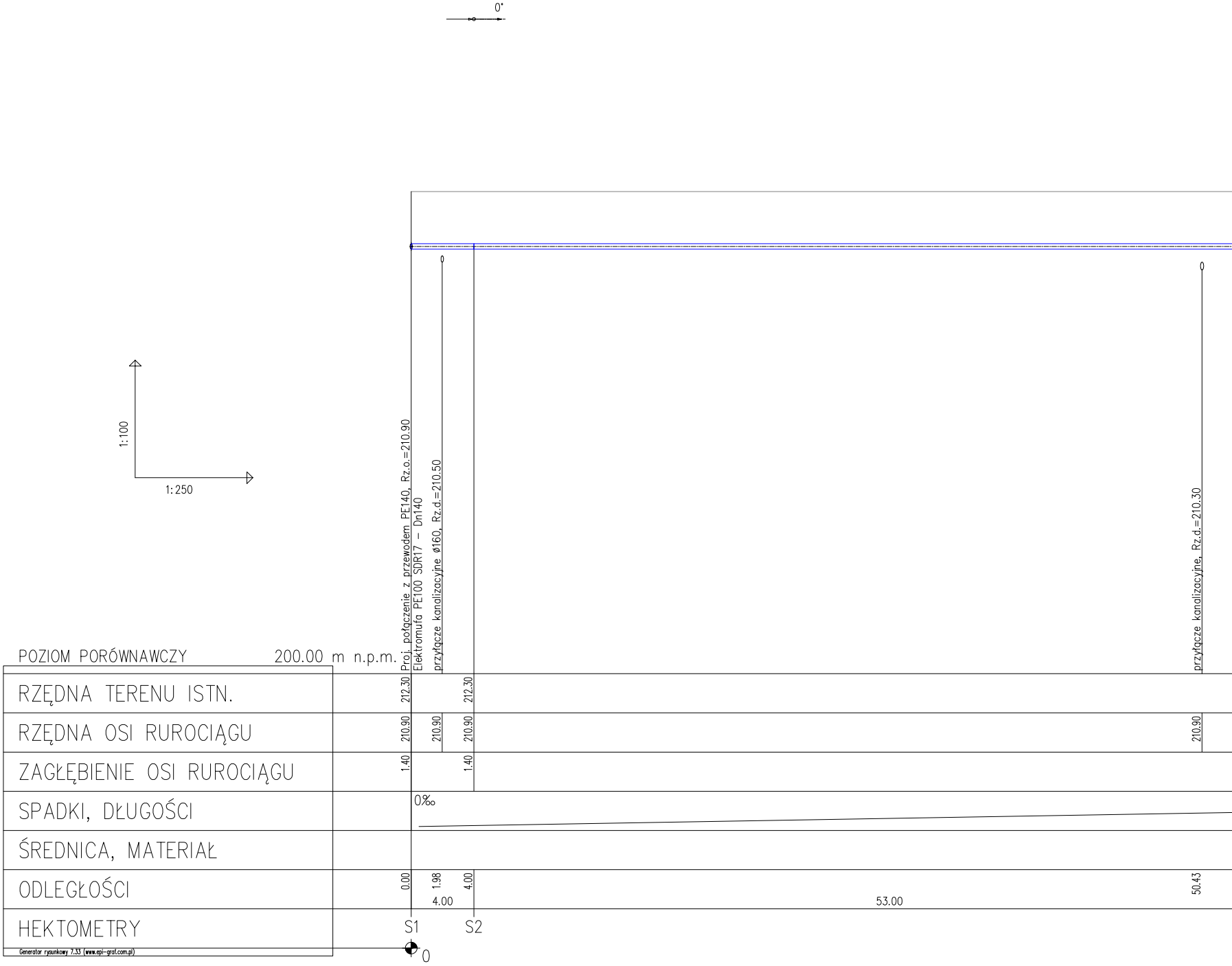
0˚
1:100
1:250
Proj. połączenie z przewodem PE140, Rz.o.=210.90
Elektromufa PE100 SDR17 - Dn140
przyłącze kanalizacyjne ø160, Rz.d.=210.50
przyłącze kanalizacyjne, Rz.d.=210.30
0
0
POZIOM PORÓWNAWCZY
200.00 m n.p.m.
RZĘDNA TERENU ISTN.
212.30
212.30
RZĘDNA OSI RUROCIĄGU
210.90
210.90
210.90
210.90
ZAGŁĘBIENIE OSI RUROCIĄGU
1.40
1.40
SPADKI, DŁUGOŚCI
0‰
ŚREDNICA, MATERIAŁ
ODLEGŁOŚCI
0.00
1.98
4.00
4.00
53.00
50.43
HEKTOMETRY
S1
S2
0
Generator rysunkowy 7.33 (www.epi-graf.com.pl)


36°
-33°
1°
0°
0°
45°
Kąt = 147°
wod. wiejski ø110, Rz.o.=210.50
Kąt = 144°
przyłącze wodociągowe ø40, Rz.o.=210.60
przyłącze kanalizacyjne ø160
przyłącze kanalizacyjne ø160
przyłącze kanalizacyjne ø160, Rz.d.=210.40
przyłącze wodociągowe ø40, Rz.o.=210.60
przyłącze wodociągowe Dn40, Rz.o.=210.80
Kąt = 180°
przyłącze kanalizacyjne ø160, Rz.d.=210.50
Proj. połączenie z przewodem PE140, Rz.o.=210.86
Trójnik PE 160/160/160 oddejście 45st.
redukcja PE160/PE140
przyłącze kanalizacyjne ø160, Rz.d.=210.30
przyłącze wodociągowe Dn40, Rz.o.=210.40
212.30
212.30
212.30
212.26
212.26
210.90
210.90
210.90
210.90
210.90
210.90
210.90
210.90
210.90
210.89
210.86
210.86
210.84
1.40
1.40
1.40
1.40
1.40
117.37m
5.7 ‰
PE140 L=123.60m
57.00
59.59
61.07
77.09
90.59
97.59
98.59
114.59
117.37
118.71
123.60
124.80
128.71
2.59
57.78
6.23
1.20
21.53
S3
S4
S5
S6
S7
1

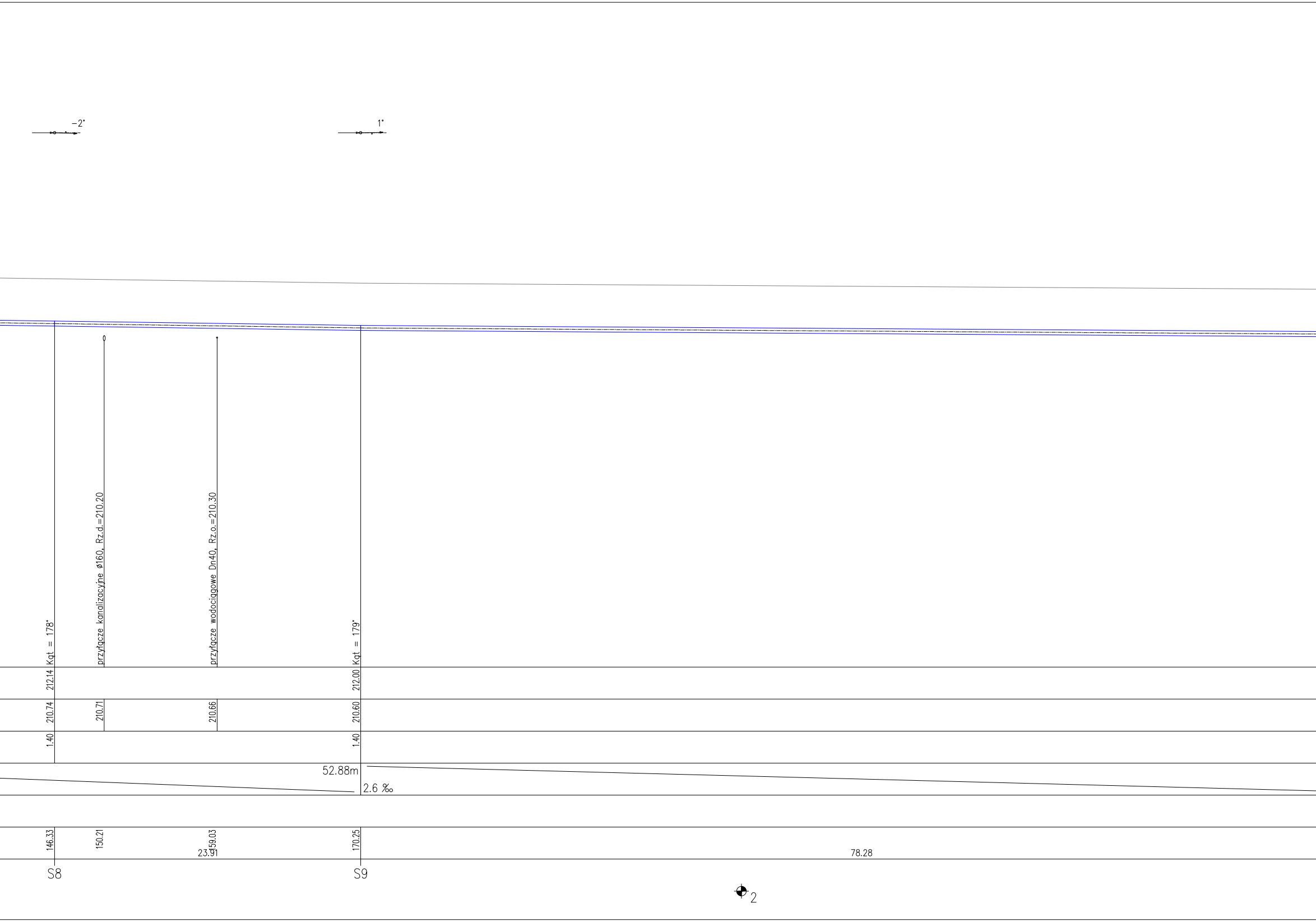
-2°
1°
Kgt = 178°
przyłącze kanalizacyjne ø160, Rz.d.=210.20
przyłącze wodociągowe Dn40, Rz.o.=210.30
Kgt = 179°
212.14
212.00
210.74
210.71
210.66
210.60
1.40
1.40
52.88m
2.6 ‰
146.33
150.21
159.03
23.91
170.25
78.28
S8
S9
2


-1°
-1°
-2°
-1°
przyłącze kanalizacyjne ø160, Rz.d.=209.80
Kąt = 179°
przyłącze wodociągowe ø40, Rz.o.=210.40
Kąt = 179°
przyłącze kanalizacyjne ø160, Rz.d.=209.50
przyłącze wodociągowe ø40, Rz.o.=210.20
przyłącze kanalizacyjne ø160, Rz.d.=209.60
przyłącze wodociągowe ø40, Rz.o.=210.10
Kąt = 178°
przyłącze wodociągowe ø40, Rz.o.=210.00
Kąt = 179°
przyłącze kanalizacyjne ø160, Rz.o.=209.30
przyłącze wodociągowe ø40, Rz.o.=210.00
przyłącze kanalizacyjne ø160, Rz.d.=209.30
211.80
211.60
211.40
211.35
210.41
210.40
210.38
210.20
210.18
210.17
210.06
210.03
210.00
209.96
209.95
209.90
209.89
209.86
1.40
1.40
1.40
1.40
78.28m
7.5 ‰
26.52m
9.6 ‰
20.87m
2.9 ‰
246.01
248.52
250.71
26.52
275.05
277.01
278.05
20.87
290.05
292.55
295.91
18.48
310.71
314.40
328.71
332.40
343.90
S10
S11
S12
S13
3

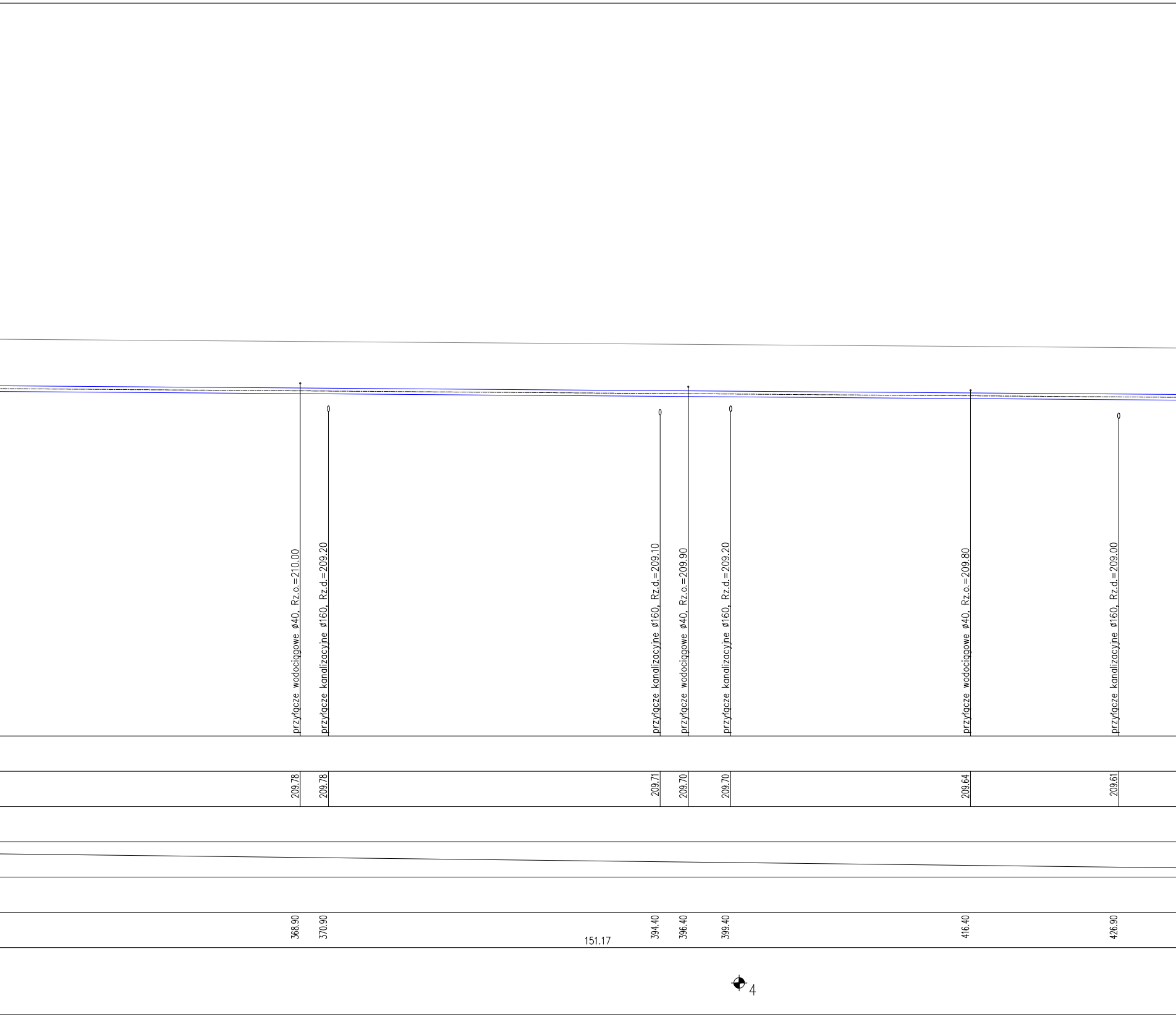
przyłącze wodociągowe ø40, Rz.o.=210.00
przyłącze kanalizacyjne ø160, Rz.d.=209.20
przyłącze kanalizacyjne ø160, Rz.d.=209.10
przyłącze wodociągowe ø40, Rz.o.=209.90
przyłącze kanalizacyjne ø160, Rz.d.=209.20
przyłącze wodociągowe ø40, Rz.o.=209.80
przyłącze kanalizacyjne ø160, Rz.d.=209.00
209.78
209.78
209.71
209.70
209.70
209.64
209.61
368.90
370.90
394.40
396.40
399.40
416.40
426.90
151.17
4


-1°
0°
przyłącze wodociągowe ø40, Rz.o.=209.60
przyłącze kanalizacyjne ø160, Rz.d.=209.00
przyłącze wodociągowe ø40, Rz.o.=209.60
przyłącze kanalizacyjne ø160, Rz.d.=208.80
przyłącze kanalizacyjne ø160, Rz.d.=208.80
Kąt = 179°
przyłącze wodociągowe ø40, Rz.o.=209.60
Kąt = 180°
210.90
210.98
209.60
209.59
209.52
209.51
209.50
209.50
209.58
1.40
1.40
169.65m
3.2 ‰
431.90
433.40
460.40
461.40
464.40
465.57
491.77
26.20
S14
S15

UWAGA

Dokonać lokalizacji każdej kolizji z projektowanym rurociągiem poprzez ręczne odkopanie każdego elementu istniejącej infrastruktury. Rzędne przyłaczy wod-kan do posesji mogą odbiegać od podanych na profilu.

Jednostka projektowa
Krzysztof Jasnos, ul. Stara Droga 53, 97-500 Radomsko
tel. 505510188, e-mail: jasno@op.pl

Przedmiot opracowania
Budowa rurociągu tłocznego kanalizacji sanitarnej

Adres inwestycji
Chorzenice, Marcinów dz. nr: 338, 66, 96

Inwestor
Gmina Sulmierzyce

Profil podłużny rurociągu odcinek S1 - S15

Branża
INSTALACYJNA

Data
VI.2012

Skala
1:250

Projektował:
mgr inż. Dariusz Janosik
LOD/0260/POOS/05
mgr inż. Krzysztof Jasnos
UAN.V8388(31)88

Podpis

Nr rysunku
2