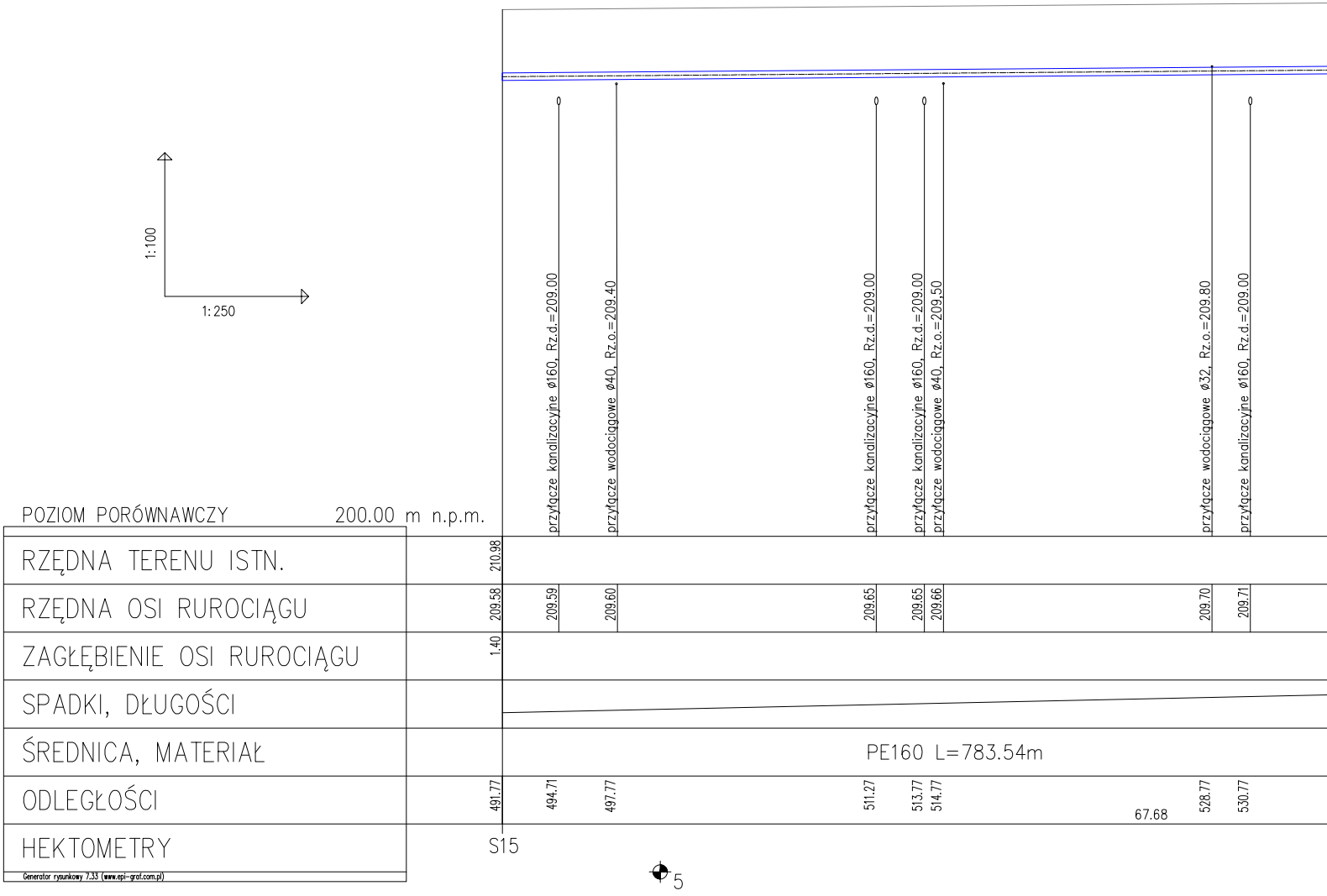
przyłącze kanalizacyjne ø160, Rz.d.=209.00
przyłącze wodociągowe ø40, Rz.o.=209.40
przyłącze kanalizacyjne ø160, Rz.d.=209.00
przyłącze kanalizacyjne ø160, Rz.d.=209.00
przyłącze wodociągowe ø40, Rz.o.=209.50
przyłącze wodociągowe ø32, Rz.o.=209.80
przyłącze kanalizacyjne ø160, Rz.d.=209.00
POZIOM PORÓWNAWCZY 200.00 m n.p.m.
RZĘDNA TERENU ISTN.
210.98
RZĘDNA OSI RUROCIĄGU
209.58
209.59
209.60
209.65
209.65
209.66
209.70
209.71
ZAGŁĘBIENIE OSI RUROCIĄGU
1.40
SPADKI, DŁUGOŚCI
ŚREDNICA, MATERIAŁ
PE160 L=783.54m
ODLEGŁOŚCI
491.77
494.71
497.77
511.27
513.77
514.77
67.68
528.77
530.77
HEKTOMETRY
S15
5
Generator rysunkowy 7.33 (www.epi-graf.com.pl)

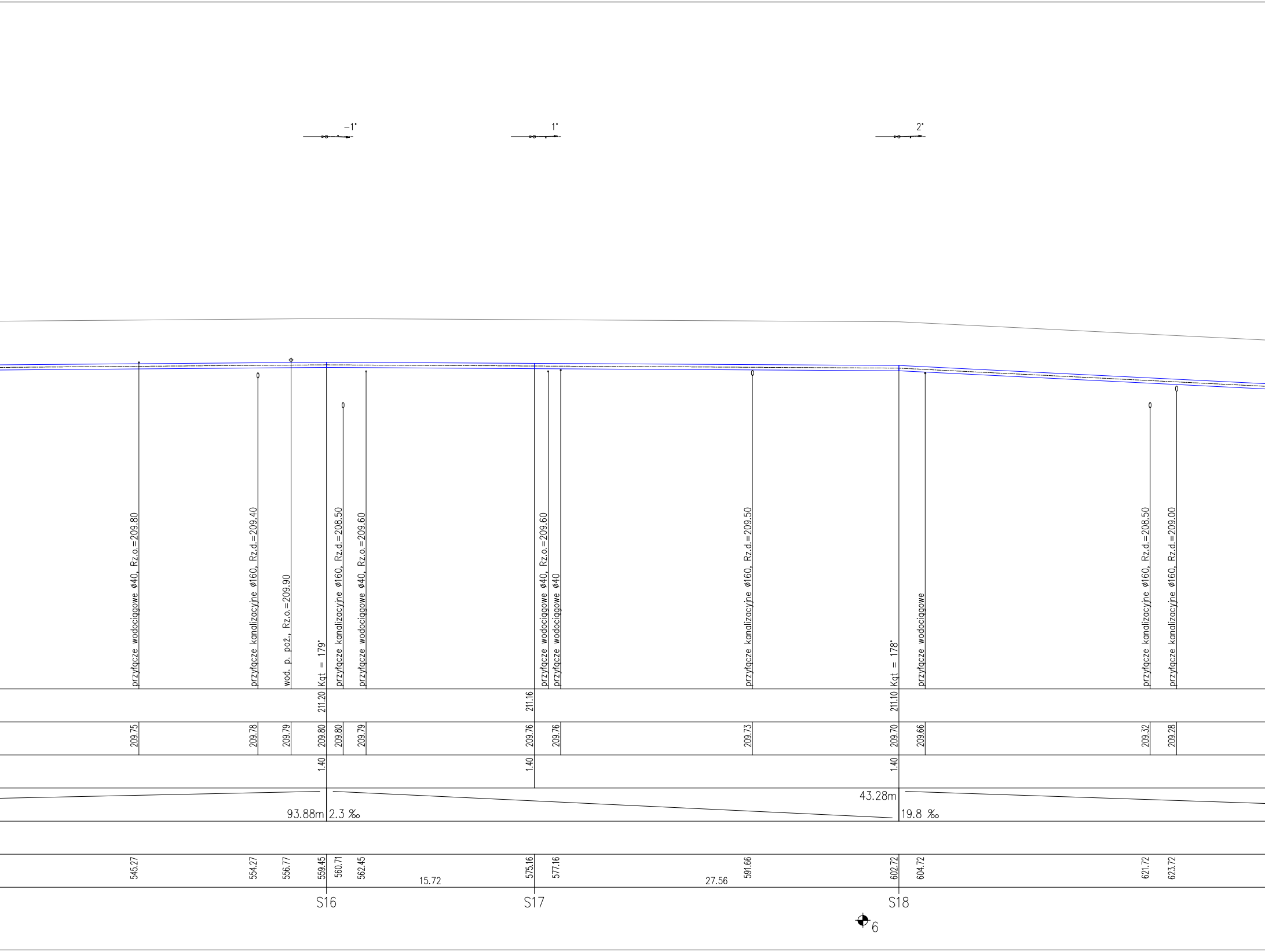
-1°
1°
2°
przyłącze wodociągowe ø40, Rz.o.=209.80
przyłącze kanalizacyjne ø160, Rz.d.=209.40
wod. p. poż., Rz.o.=209.90
Kąt = 179°
przyłącze kanalizacyjne ø160, Rz.d.=208.50
przyłącze wodociągowe ø40, Rz.o.=209.60
przyłącze wodociągowe ø40, Rz.o.=209.60
przyłącze wodociągowe ø40
przyłącze kanalizacyjne ø160, Rz.d.=209.50
Kąt = 178°
przyłącze wodociągowe
przyłącze kanalizacyjne ø160, Rz.d.=208.50
przyłącze kanalizacyjne ø160, Rz.d.=209.00
211.20
211.16
211.10
209.75
209.78
209.79
209.80
209.80
209.79
209.76
209.76
209.73
209.70
209.66
209.32
209.28
1.40
1.40
1.40
43.28m
93.88m
2.3 ‰
19.8 ‰
545.27
554.27
556.77
559.45
560.71
562.45
15.72
575.16
577.16
27.56
591.66
602.72
604.72
621.72
623.72
S16
S17
S18
6

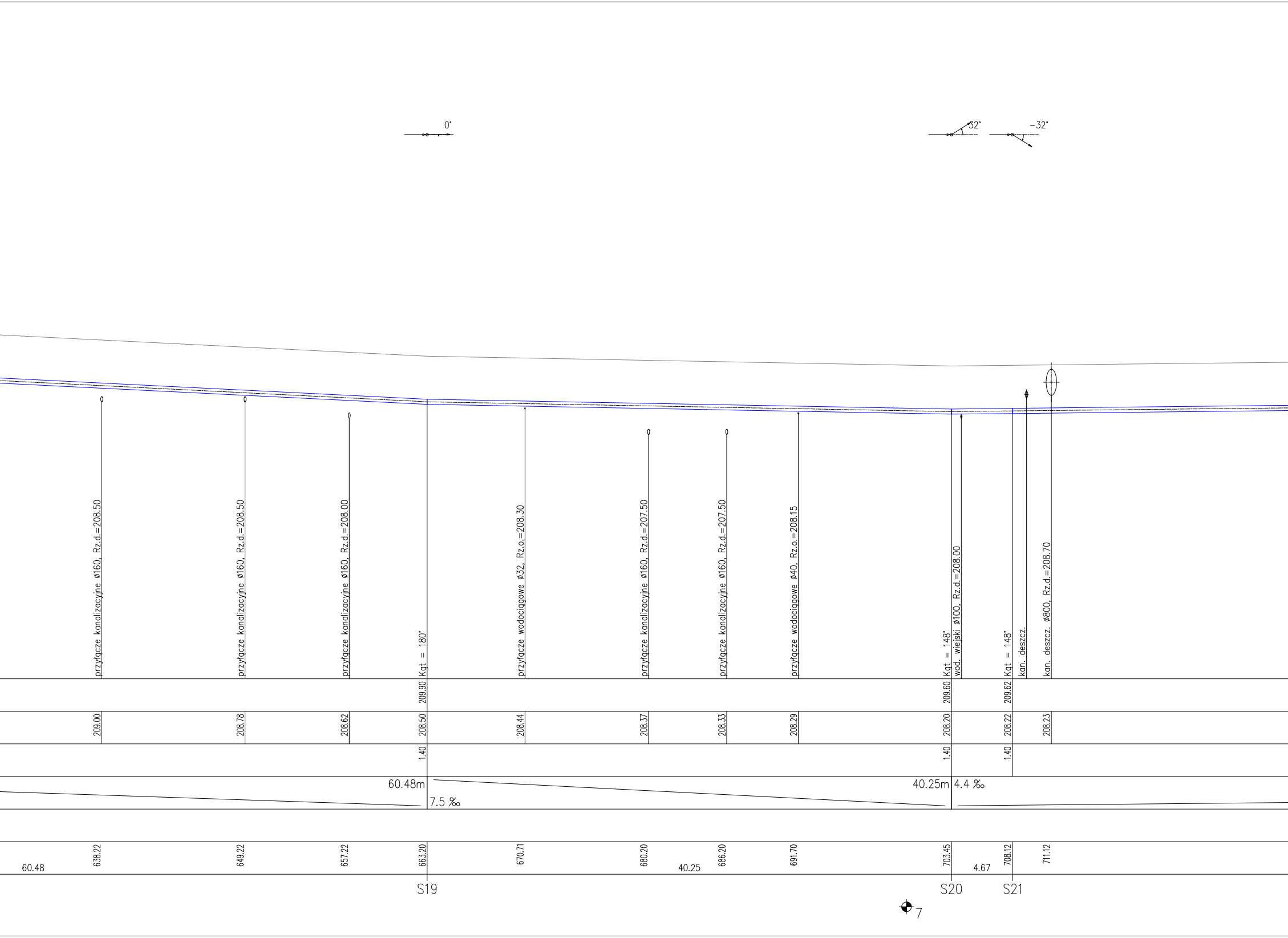
0°
32°
−32°
przyłącze kanalizacyjne ø160, Rz.d.=208.50
przyłącze kanalizacyjne ø160, Rz.d.=208.50
przyłącze kanalizacyjne ø160, Rz.d.=208.00
Kąt = 180°
przyłącze wodociągowe ø32, Rz.o.=208.30
przyłącze kanalizacyjne ø160, Rz.d.=207.50
przyłącze kanalizacyjne ø160, Rz.d.=207.50
przyłącze wodociągowe ø40, Rz.o.=208.15
Kąt = 148°
wod. wiejski ø100, Rz.d.=208.00
Kąt = 148°
kan. deszcz.
kan. deszcz. ø800, Rz.d.=208.70
209.90
209.60
209.62
209.00
208.78
208.62
208.50
208.44
208.37
208.33
208.29
208.20
208.22
208.23
1.40
1.40
1.40
60.48m
7.5 ‰
40.25m
4.4 ‰
60.48
638.22
649.22
657.22
663.20
670.71
680.20
40.25
686.20
691.70
703.45
4.67
708.12
711.12
S19
S20
S21
7

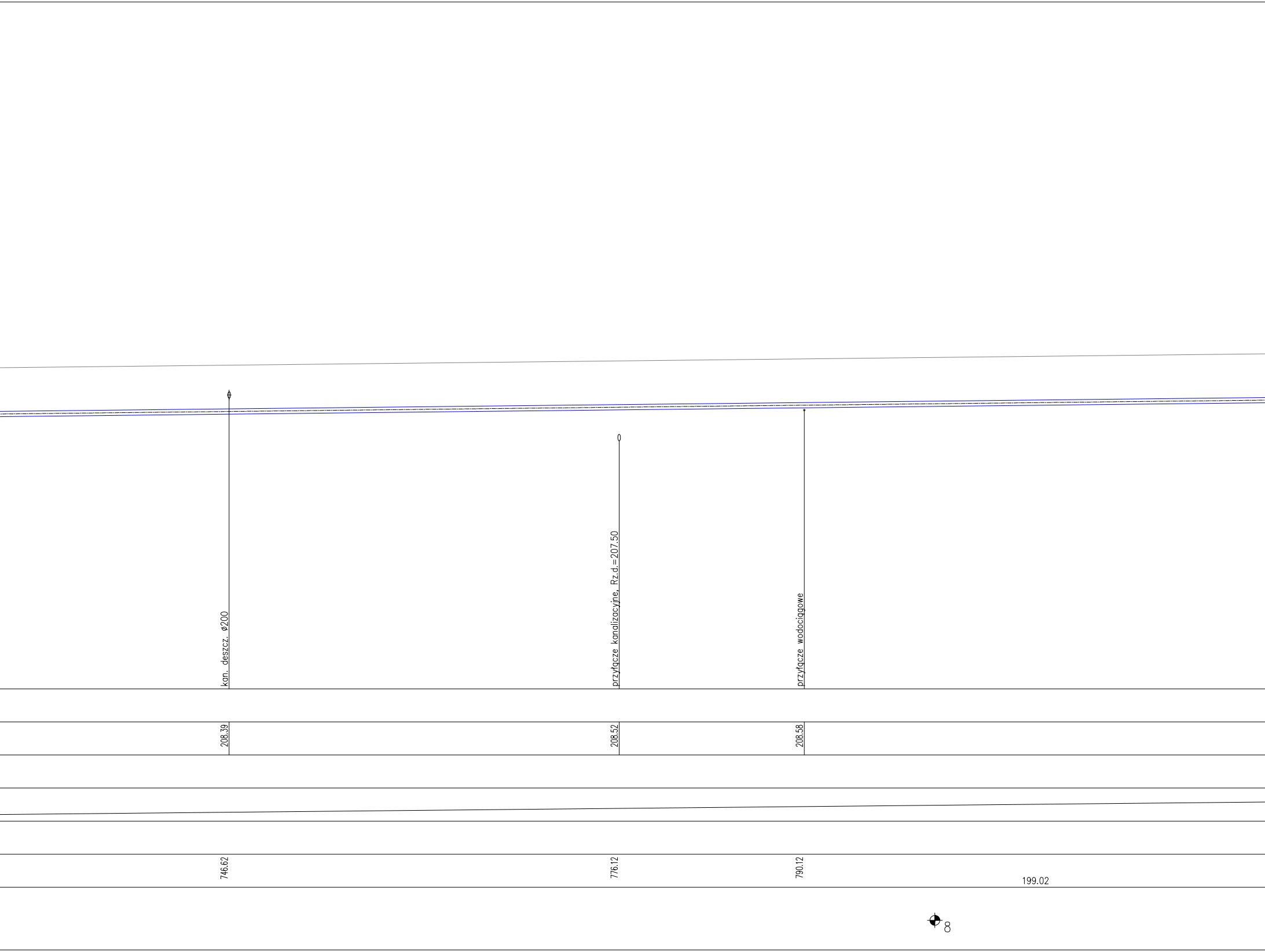
kan. deszcz. ø200
przyłącze kanalizacyjne, Rz.d.=207.50
przyłącze wodociągowe
208.39
208.52
208.58
746.62
776.12
790.12
199.02
8

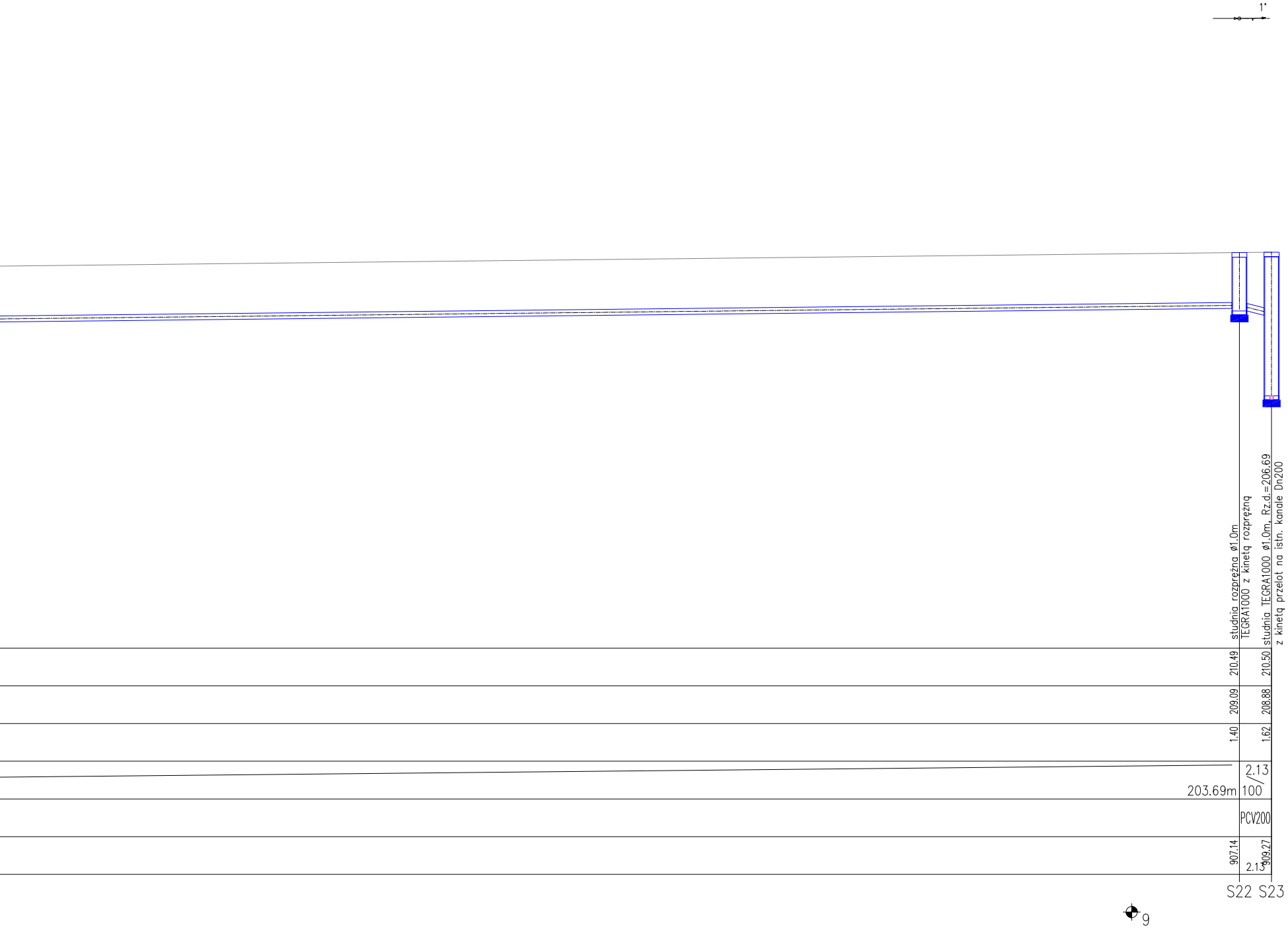
1°
studnia rozprężna ø1.0m
TEGRA1000 z kinetą rozprężną
studnia TEGRA1000 ø1.0m, Rz.d.=206.69
z kinetą przelot na istn. kanale Dn200
210.49
210.50
209.09
208.88
1.40
1.62
2.13
203.69m
100
PCV200
907.14
909.27
2.13
S22
S23
9

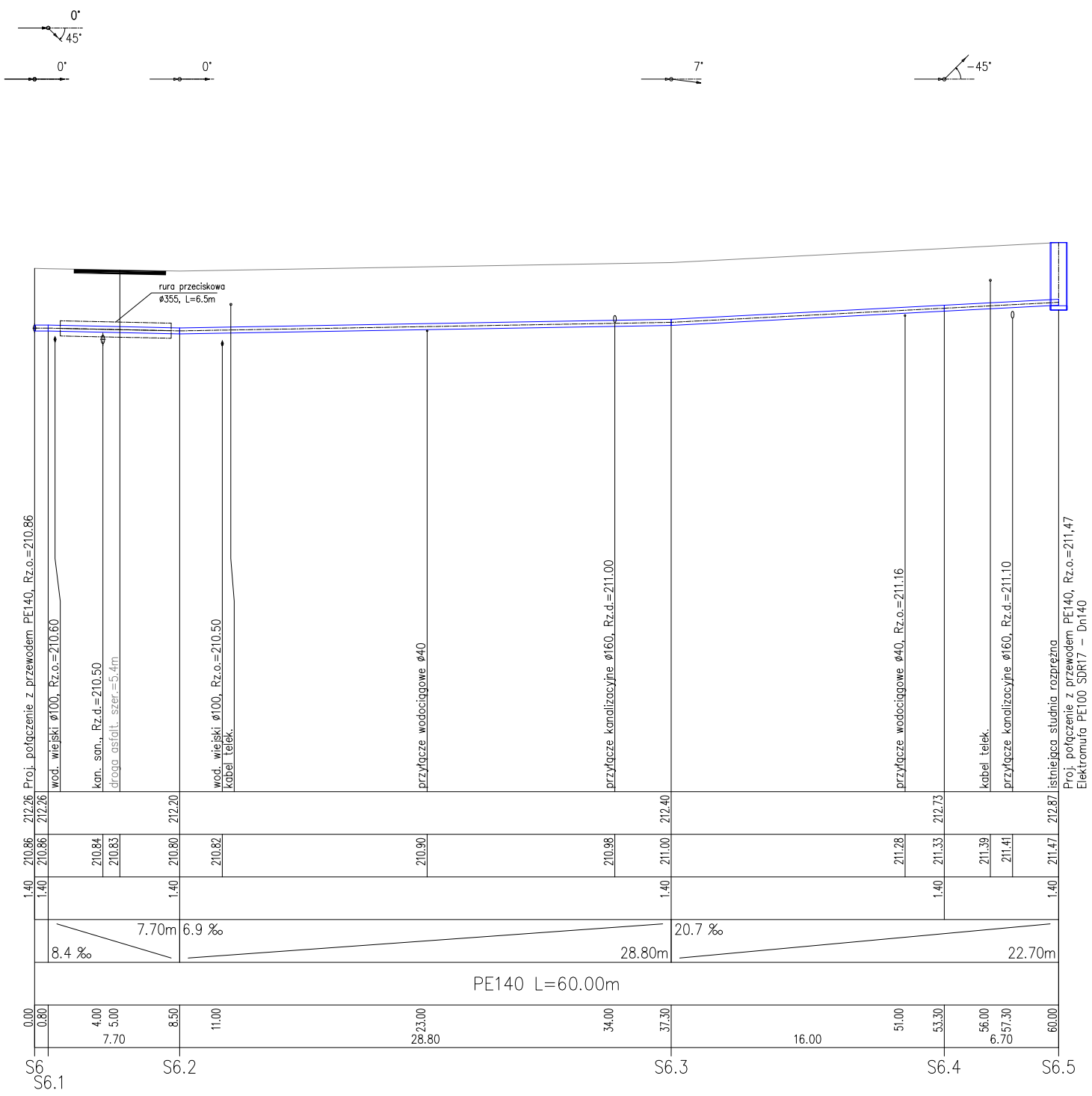
0°
45°
0°
0°
7°
-45°
rura przeciskowa
ø355, L=6.5m
Proj. połączenie z przewodem PE140, Rz.o.=210.86
wod. wiejski ø100, Rz.o.=210.60
kan. san., Rz.d.=210.50
droga asfalt. szer.=5.4m
wod. wiejski ø100, Rz.o.=210.50
kabel telek.
przyłącze wodociągowe ø40
przyłącze kanalizacyjne ø160, Rz.d.=211.00
przyłącze wodociągowe ø40, Rz.o.=211.16
kabel telek.
przyłącze kanalizacyjne ø160, Rz.d.=211.10
istniejąca studnia rozprężna
Proj. połączenie z przewodem PE140, Rz.o.=211,47
Elektromufa PE100 SDR17 - Dn140
212.26
212.26
212.20
212.40
212.73
212.87
210.86
210.86
210.84
210.83
210.80
210.82
210.90
210.98
211.00
211.28
211.33
211.39
211.41
211.47
1.40
1.40
1.40
1.40
1.40
1.40
7.70m
6.9 ‰
8.4 ‰
28.80m
20.7 ‰
22.70m
PE140 L=60.00m
0.00
0.80
4.00
5.00
8.50
7.70
11.00
23.00
28.80
34.00
37.30
16.00
51.00
53.30
56.00
57.30
6.70
60.00
S6
S6.1
S6.2
S6.3
S6.4
S6.5

UWAGA

Dokonać lokalizacji każdej kolizji z projektowanym rurociągiem poprzez ręczne odkopanie każdego elementu istniejącej infrastruktury. Rzędne przyłaczy wod-kan do posesji mogą odbiegać od podanych na profilu.

Jednostka projektowa	Krzysztof Jasnos, ul. Stara Droga 53, 97-500 Radomsko tel. 505510188, e-mail: jasno@op.pl
Przedmiot opracowania	**Budowa rurociągu tłocznego kanalizacji sanitarnej**
Adres inwestycji	Chorzenice, Marcinów dz. nr: 338, 66, 96
Inwestor	Gmina Sulmierzyce

Profil podłużny rurociągu odcinek S15 - S23, S6 - S6.5	Branża INSTALACYJNA	Data VI.2012	Skala 1: 250
Projektował: mgr inż. Dariusz Janosik LOD/0260/POOS/05	Podpis		Nr rysunku **3**
mgr inż. Krzysztof Jasnos UAN.V8388(31)88			