

**UCHWAŁA NR XXII/140/2012
RADY GMINY W SULMIERZYCACH**

z dnia 31 lipca 2012 r.

w sprawie przystąpienia do sporządzenia miejscowego planu zagospodarowania przestrzennego dla obszarów położonych w obrębach geodezyjnych Bieliki, Dąbrówka, Kodrań-Anielów, Marcinów, Piekary, Stanisławów, Sulmierzyce i Wola Wydrzyna

Na podstawie art. 18 ust. 2 pkt 5 ustawy z dnia 8 marca 1990 r. o samorządzie gminnym (t.j. Dz. U. z 2001 r. Nr 142, poz. 1591, z 2002 r. Nr 23, poz. 220, Nr 62, poz. 558, Nr 113, poz. 984, Nr 153, poz. 1271 i Nr 214, poz. 1806, z 2003 r. Nr 80, poz. 717 i Nr 162, poz. 1568, z 2004 r. Nr 102, poz. 1055, Nr 116, poz. 1203 i Nr 167, poz. 1759, z 2005 r. Nr 172, poz. 1441 i Nr 175, poz. 1457, z 2006 r. Nr 17, poz. 128 i Nr 181, poz. 1337, z 2007 r. Nr 48, poz. 327, Nr 138, poz. 974 i Nr 173, poz. 1218, z 2008 r. Nr 180, poz. 1111 i Nr 223, poz. 1458, z 2009 r. Nr 52, poz. 420, Nr 157, poz. 1241, z 2010 r. Nr 28, poz. 142 i poz. 146 i Nr 40, poz. 230 i Nr 106, poz. 675, z 2011 r. Nr 21 poz. 113, Nr 117, poz. 679, Nr 134, poz. 777, Nr 149, poz. 887, Nr 217, poz. 1281, z 2012 r. poz. 567) oraz art. 14 ust. 1, 2 i 4 ustawy z dnia 27 marca 2003 r. o planowaniu i zagospodarowaniu przestrzennym (t.j. Dz. U. z 2012 r. poz. 647) Rada Gminy w Sulmierzycach uchwała, co następuje:

§ 1. Przystępuje się do sporządzenia miejscowego planu zagospodarowania przestrzennego dla obszarów położonych w obrębach geodezyjnych Bieliki, Dąbrówka, Kodrań-Anielów, Marcinów, Piekary, Stanisławów, Sulmierzyce i Wola Wydrzyna, zwanego dalej planem.

§ 2. Integralną częścią uchwały jest sześć załączników graficznych przedstawiających granice obszarów objętych projektem planu.

§ 3. Wykonanie uchwały powierza się Wójtowi Gminy Sulmierzyce.

§ 4. Uchwała podlega ogłoszeniu na tablicy ogłoszeń w Urzędzie Gminy Sulmierzyce.

§ 5. Uchwała wchodzi w życie z dniem podjęcia.

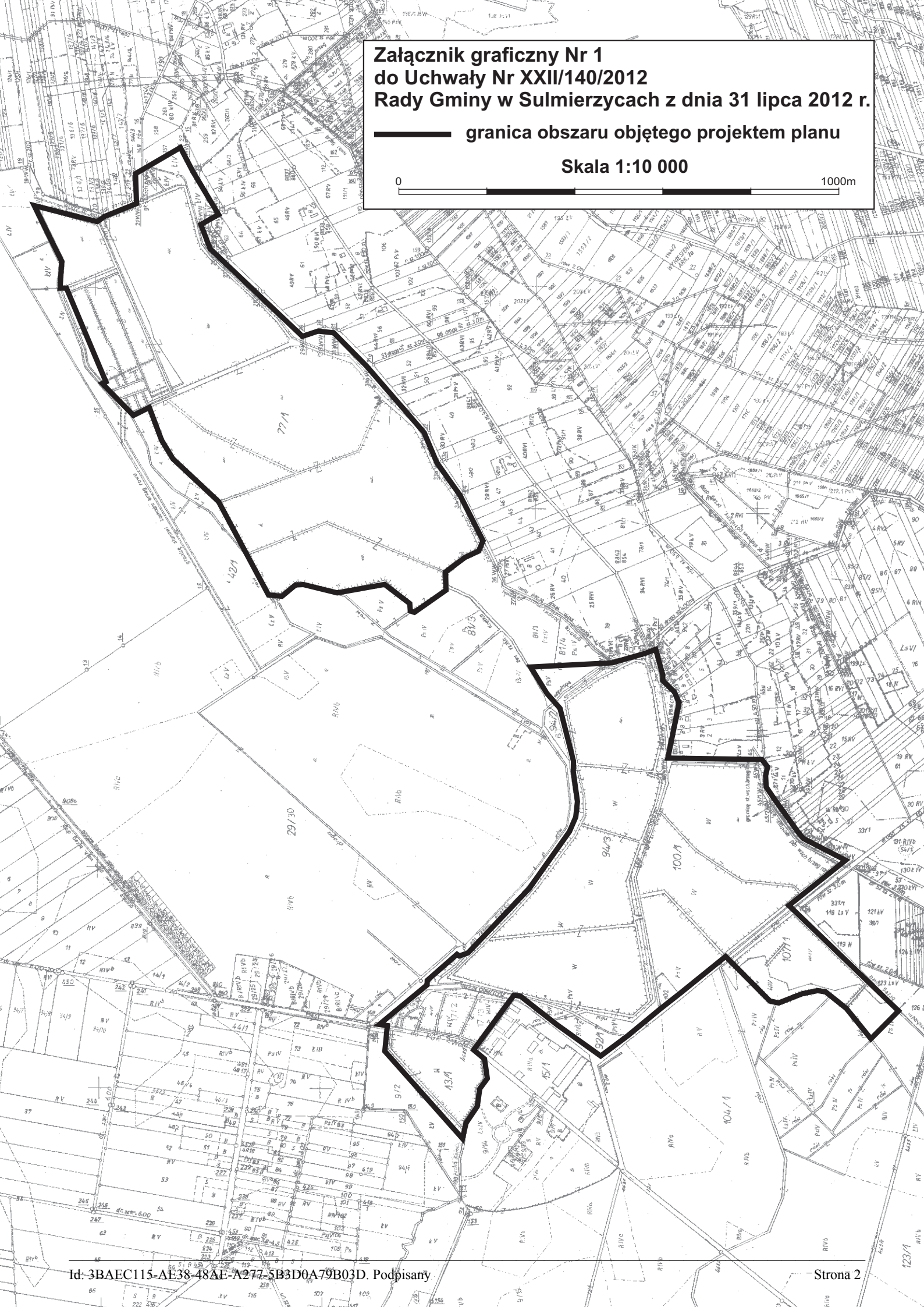

Przewodniczący Rady Gminy

Tadeusz Kruszyński

**Załącznik graficzny Nr 1
do Uchwały Nr XXII/140/2012
Rady Gminy w Sulmierzycach z dnia 31 lipca 2012 r.**

— granica obszaru objętego projektem planu

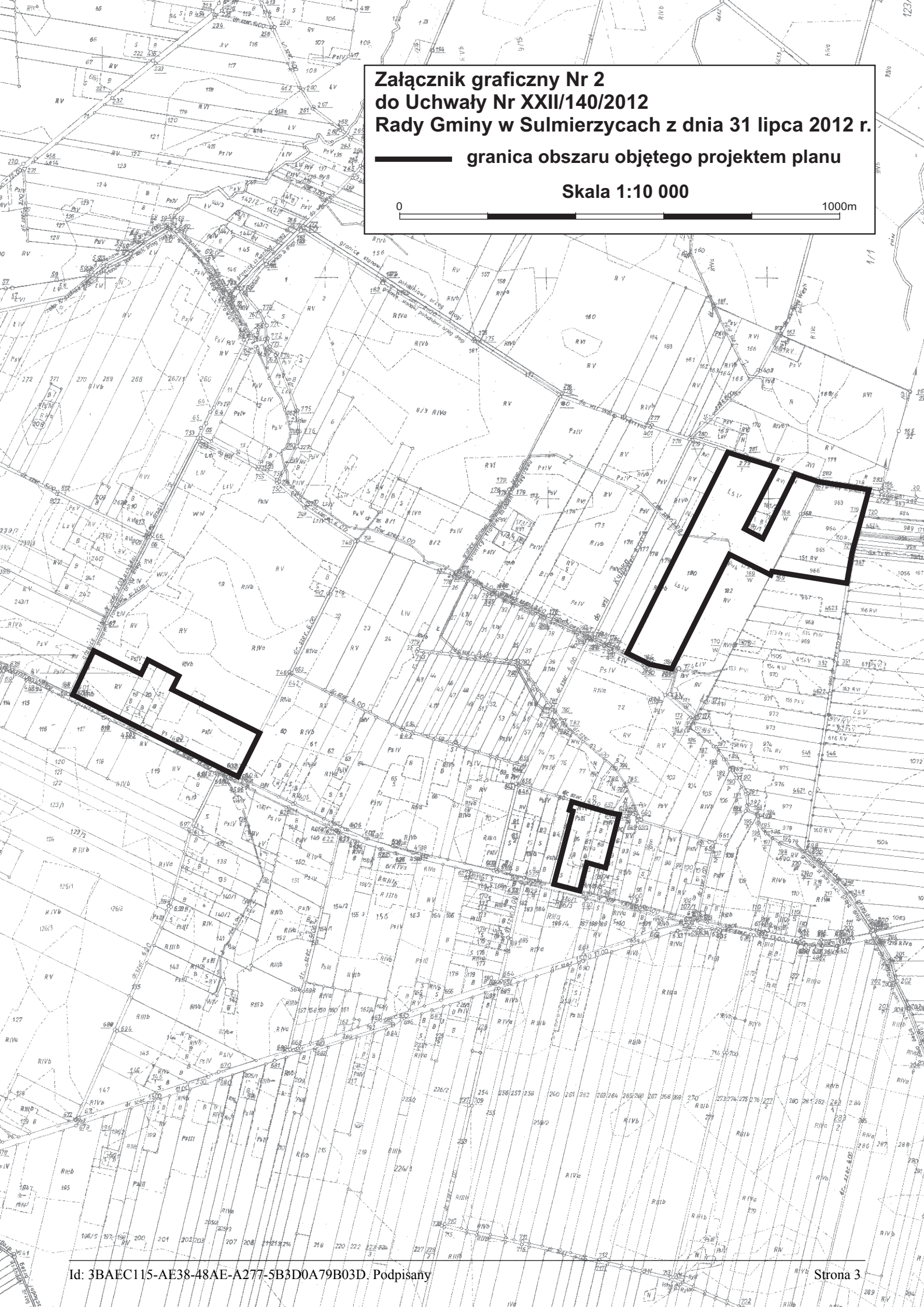
Skala 1:10 000



**Załącznik graficzny Nr 2
do Uchwały Nr XXII/140/2012
Rady Gminy w Sulmierzycach z dnia 31 lipca 2012 r.**

— granica obszaru objętego projektem planu


Skala 1:10 000



**Załącznik graficzny Nr 3
do Uchwały Nr XXII/140/2012
Rady Gminy w Sulmierzycach z dnia 31 lipca 2012 r.**

— granica obszaru objętego projektem planu

Skala 1:10 000



**Załącznik graficzny Nr 4
do Uchwały Nr XXII/140/2012
Rady Gminy w Sulmierzycach z dnia 31 lipca 2012 r.**

— granica obszaru objętego projektem planu

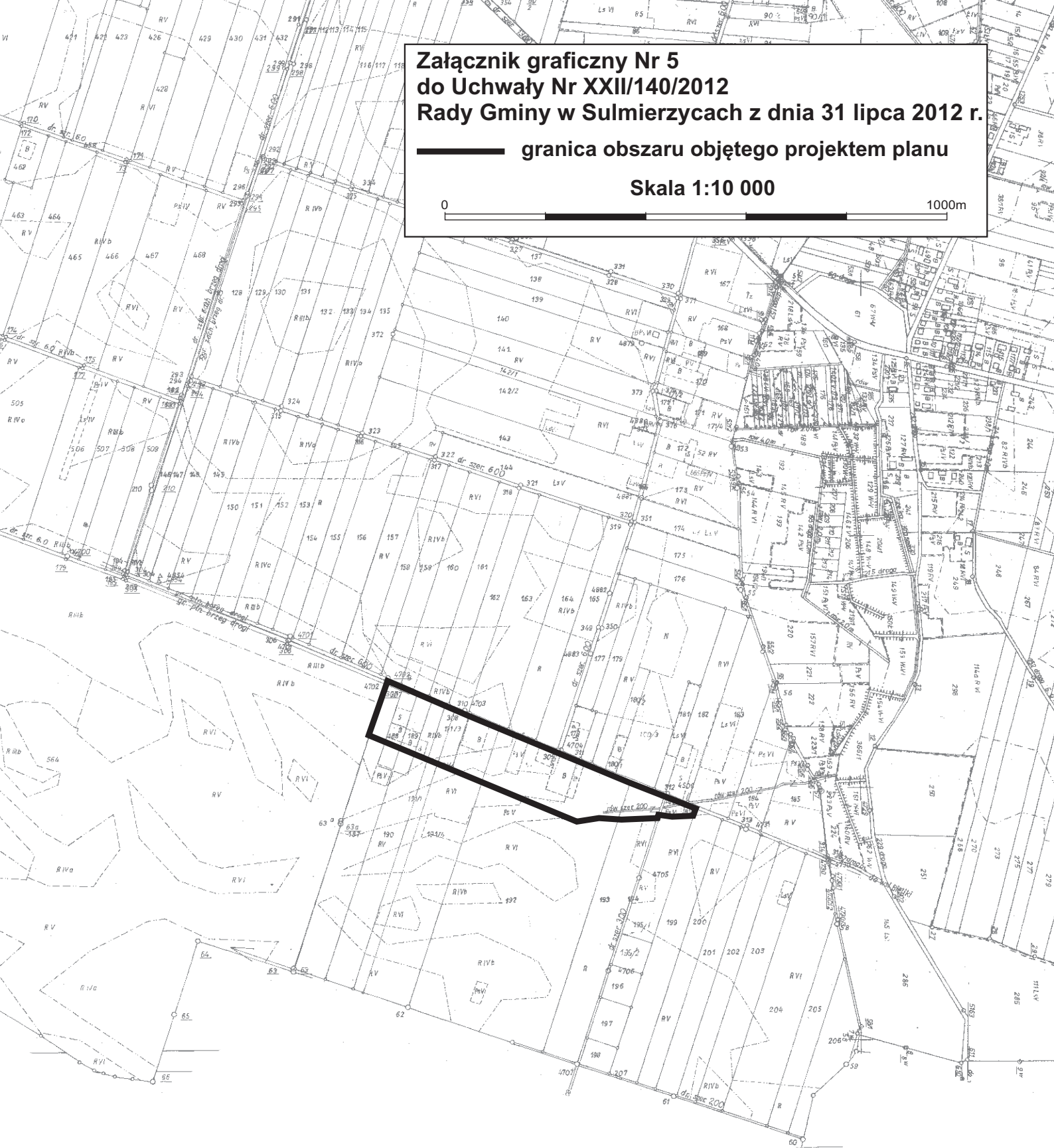
Skala 1:10 000



**Załącznik graficzny Nr 5
do Uchwały Nr XXII/140/2012
Rady Gminy w Sulmierzycach z dnia 31 lipca 2012 r.**

— granica obszaru objętego projektem planu

Skala 1:10 000



**Załącznik graficzny Nr 6
do Uchwały Nr XXII/140/2012
Rady Gminy w Sulmierzycach z dnia 31 lipca 2012 r.**

— granica obszaru objętego projektem planu

Skala 1:10 000

