RAGUS - PROJEKT
Jacek Ragus

Jagatowo, ul. Hebanowa 3
83-010 Straszyn
telefon 0 600 465 021
regon 193 014 682
NIP 579-152-23-92

SZCZEGÓŁOWE SPECYFIKACJE TECHNICZNE

INWESTYCJA	**Remont drogi dz. nr 807 obręb Stare Pole**
ADRES INWESTYCJI	Stare Pole, ul. Marynarki Wojennej, działki nr: 807; 564/1; 488
INWESTOR	**Wójt Gminy Stare Pole** **ul. Marynarki Wojennej 6, 82-220 Stare Pole**
JEDNOSTKA PROJEKTUJĄCA	**RAGUS - PROJEKT JACEK RAGUS** **JAGATOWO HEBANOWA 3, 83-010 STRASZYN**
DATA OPRACOWANIA	**MAJ 2016**

ZESPÓŁ AUTORSKI

FUNKCJA	IMIĘ I NAZWISKO	NR. UPRAWNIEŃ	PODPIS
PROJEKTOWAŁ	mgr inż. Cezary Szydłowski	*POM/0093/POOD/12*	
SPRAWDZIŁ	mgr inż. Sebastian Prądzyński	*338/Gd/2002*	
OPRACOWAŁ	inż. Jacek Ragus	-	

Spis kodów CPV dla robót budowlanych

Kod CPV			Opis
rupa	Klasa	Kategoria	
45100000-8			Przygotowanie terenu pod budowę
	45110000-1		Roboty w zakresie burzenia i rozbiórki obiektów budowlanych; roboty ziemne
		45111000-8	Roboty w zakresie burzenia, roboty ziemne
		45112000-5	Roboty w zakresie usuwania gleby
		45113000-2	Roboty na placu budowy
45200000-9			Roboty budowlane w zakresie wznoszenia kompletnych obiektów budowlanych lub ich części oraz roboty w zakresie inżynierii lądowej i wodnej
	45210000-2		Roboty budowlane w zakresie budynków
		45213000-3	Roboty budowlane w zakresie budowy domów handlowych, magazynów i obiektów budowlanych przemysłowych, obiektów budowlanych związanych z transportem
	45220000-5		Roboty inżynieryjne i budowlane
		45221000-2	Roboty budowlane w zakresie budowy mostów i tuneli, szybów i kolei podziemnej
	45230000-8		Roboty budowlane w zakresie budowy rurociągów, linii komunikacyjnych i elektroenergetycznych, autostrad, dróg, lotnisk i kolei; wyrównywanie terenu
		45231000-5	Roboty budowlane w zakresie budowy rurociągów, ciągów komunikacyjnych i linii energetycznych
		45233000-9	Roboty w zakresie konstruowania, fundamentowania oraz wykonywania nawierzchni autostrad, dróg
		45234000-6	Roboty budowlane w zakresie budowy kolei i systemów transportu
	45260000-7		Roboty w zakresie wykonywania pokryć i konstrukcji dachowych i inne podobne roboty specjalistyczne
		45262000-1	Specjalne roboty budowlane inne, niż dachowe
45300000-0			Roboty w zakresie instalacji budowlanych
	45310000-3		Roboty w zakresie instalacji elektrycznych
		45316000-5	Instalowanie systemów oświetleniowych i sygnalizacyjnych
	45340000-2		Instalowanie ogrodzeń, płotów i sprzętu ochronnego
		45342000-6	Wznoszenie ogrodzeń

SPIS TREŚCI:

D-M-00.00.00.	Wymagania ogólne	7
D-01.01.01.	Odtworzenie trasy i punktów wysokościowych	49
D-01.02.02.	Zdjęcie warstwy humusu	53
D-01.02.04.	Rozbiórka elementów dróg	57
D-02.01.01.	Wykonanie wykopów w gruntach nieskalistych	61
D-02.03.01.	Wykonanie nasypów	69
D-03.01.01.	Zabezpieczenie istniejącego uzbrojenia	78
D-03.01.02.	Regulacja studni	82
D-04.01.01.	Wykonanie koryta	91
D-04.03.01.	Oczyszczenie i skropienie warstw konstrukcyjnych	98
D-04.04.02.	Podbudowa z mieszanki niezwiązanej	104
D-04.05.01.	Podbudowa z mieszanki związanej spoiwem hydraulicznym	117
D-04.05.02.	Ulepszone podłoże spoiwem	132
D-05.03.01.	Warstwa wiążąca z betonu asfaltowego AC 11W, ruch KR1-KR2	144
D-05.03.02.	Warstwa ścieralna z betonu asfaltowego AC 8S dla ruchu KR1-KR2	165
D-05.03.03.	Nawierzchnia z brukowej kostki betonowej	186
D-06.01.01.	Humusowanie i obsianie trawą terenów zielonych	194
D-07.02.01.	Oznakowanie pionowe	199
D-08.01.01.	Krawężniki betonowe	214
GG-00.12.01.	Geodezyjny pomiar powykonawczy	223

D-M-00.00.00 WYMAGANIA OGÓLNE

1. WSTĘP

1.1. Przedmiot Specyfikacji Technicznej

Specyfikacja Techniczna D-M-00.00.00 - Wymagania Ogólne odnosi się do wymagań wspólnych dla poszczególnych wymagań technicznych dotyczących wykonania i odbioru Robót, które zostaną wykonane w ramach zadania „Remont drogi dz. nr 807 obręb Stare Pole".

1.2. Zakres stosowania Specyfikacji Technicznej

Specyfikacje Techniczne stanowią część Dokumentów Przetargowych i Kontraktowych i należy je stosować w zlecaniu i wykonaniu robót opisanych w podpunkcie 1.1 i zostały opracowane zgodnie z Rozporządzeniem Ministra Infrastruktury z dnia 2 września 2004r. Dz.U. nr 202, poz.2072, rozdział 3 z późniejszymi zmianami. Roboty będące przedmiotem przetargu, a później realizacji winny zostać przeprowadzone zgodnie z WARUNKAMI KONTRAKTU NA BUDOWĘ dla robót budowlanych i inżynieryjnych projektowanych przez Zamawiającego.

1.3. Zakres Robót objętych ST

Wymagania ogólne należy rozumieć i stosować w powiązaniu z niżej wymienionymi Specyfikacjami Technicznymi:

DM-00.00.00. Wymagania ogólne
DM-00.00.01. Usunięcie kolizji z niezidentyfikowanym uzbrojeniem

DROGI:
D-01.01.01. Odtworzenie trasy i punktów wysokościowych
D-01.02.02. Zdjęcie warstwy humusu
D-01.02.04. Rozbiórka elementów dróg
D-02.01.01. Wykonanie wykopów w gruntach nieskalistych
D-02.03.01. Wykonanie nasypów
D-03.01.01. Zabezpieczenie istniejącego uzbrojenia
D-03.01.02. Regulacja studni
D-04.01.01. Wykonanie koryta
D-04.03.01. Oczyszczenie i skropienie warstw konstrukcyjnych
D-04.04.02. Podbudowa z mieszanki niezwiązanej
D-04.05.01. Podbudowa z mieszanki związanej spoiwem hydraulicznym
D-04.05.02. Ulepszone podłoże spoiwem
D-05.03.01. Warstwa wiążąca z betonu asfaltowego AC 11W, ruch KR1-KR2
D-05.03.02. Warstwa ścieralna z betonu asfaltowego AC 8S dla ruchu KR1-KR2
D-05.03.03. Nawierzchnia z brukowej kostki betonowej
D-06.01.01. Humusowanie i obsianie trawą terenów zielonych
D-07.02.01. Oznakowanie pionowe
D-08.01.01. Krawężniki betonowe
GG-00.12.01. Geodezyjny pomiar powykonawczy

1.4. Określenia podstawowe

Użyte w Specyfikacjach Technicznych (ST wymienione poniżej określenia należy rozumieć w każdym przypadku następująco:

Budowla drogowa - obiekt budowlany, nie będący budynkiem, stanowiący całość techniczno-użytkową (droga) albo jego część stanowiącą odrębny element konstrukcyjny lub technologiczny (obiekt mostowy, korpus ziemny, węzeł).

Chodnik - wyznaczony pas terenu przy jezdni lub odsunięty od jezdni, przeznaczony do ruchu pieszych.

Droga - wydzielony pas terenu przeznaczony do ruchu lub postoju pojazdów oraz ruchu pieszych wraz z wszelkimi urządzeniami technicznymi związanymi z prowadzeniem i zabezpieczeniem ruchu.

Droga tymczasowa (montażowa) - droga specjalnie przygotowana, przeznaczona do ruchu pojazdów obsługujących zadanie budowlane na czas jego wykonania, przewidziana do usunięcia po jego zakończeniu.

Dziennik Budowy - książka z ponumerowanymi stronami, opatrzona pieczęcią organu wydającego, wydana zgodnie z obowiązującymi przepisami, stanowiąca urzędowy dokument przebiegu robót budowlanych, służąca do notowania zdarzeń i okoliczności zachodzących w toku wykonywania robót, rejestrowania dokonywanych odbiorów robót, przekazywania poleceń i innej korespondencji technicznej pomiędzy Inżynierem, Wykonawcą i projektantem.

Inżynier – osoba wymieniona w danych kontraktowych (wyznaczona przez Zamawiającego, o której wyznaczeniu poinformowany jest Wykonawca), odpowiedzialna za nadzorowanie robót i administrowanie kontraktem.

Jezdnia - część korony drogi przeznaczona do ruchu pojazdów.

Kierownik Budowy - osoba wyznaczona przez Wykonawcę, upoważniona do kierowania Robotami i do występowania w jego imieniu w sprawach realizacji Kontraktu.

Korona drogi - jezdnia (jezdnie) z poboczami lub chodnikami, zatokami, pasami awaryjnego postoju i pasami dzielącymi jezdnie.

Konstrukcja nawierzchni - układ warstw nawierzchni wraz ze sposobem ich połączenia.

Korpus drogowy - nasyp lub ta część wykopu, która jest ograniczona koroną drogi i skarpami rowów.

Rejestr Obmiarów - akceptowany przez Inżyniera zeszyt z ponumerowanymi stronami, służący do wpisywania przez Wykonawcę obmiaru dokonywanych Robót w formie wyliczeń, szkiców i ew. dodatkowych załączników. Wpisy w Rejestrze Obmiarów podlegają potwierdzeniu przez Inżyniera.

Koryto - element uformowany w korpusie drogowym w celu ułożenia w nim konstrukcji nawierzchni.

Laboratorium - drogowe lub inne laboratorium badawcze, zaakceptowane przez Zamawiającego, niezbędne do przeprowadzenia wszelkich badań i prób związanych z oceną jakości materiałów oraz Robót.

Materiały - wszelkie tworzywa niezbędne do wykonania Robót, zgodne z Dokumentacją Projektową i Specyfikacjami Technicznymi, zaakceptowane przez Inżyniera.

Nawierzchnia - warstwa lub zespół warstw służących do przejmowania i rozkładania obciążeń od ruchu na podłoże gruntowe i zapewniających dogodne warunki dla ruchu.

Warstwa ścieralna - górna warstwa nawierzchni poddana bezpośrednio oddziaływaniu ruchu i czynników atmosferycznych.

Warstwa wiążąca - warstwa znajdująca się między warstwą ścieralną a podbudową, zapewniająca lepsze rozłożenie naprężeń w nawierzchni i przekazywanie ich na podbudowę.

Warstwa wyrównawcza - warstwa służąca do wyrównania nierówności podbudowy lub profilu istniejącej nawierzchni.

Podbudowa - dolna część nawierzchni służąca do przenoszenia obciążeń od ruchu na podłoże. Podbudowa może składać się z podbudowy zasadniczej i podbudowy pomocniczej.

Podbudowa zasadnicza - górna część podbudowy spełniająca funkcje nośne w konstrukcji nawierzchni. Może ona składać się z jednej lub dwóch warstw.

Podbudowa pomocnicza - dolna część podbudowy spełniająca, obok funkcji nośnych, funkcje zabezpieczenia nawierzchni przed działaniem wody, mrozu i przenikaniem cząstek podłoża. Może zawierać warstwę mrozoochronną, odsączającą lub odcinającą.

Warstwa mrozoochronna – warstwa, której głównym zadaniem jest ochrona nawierzchni przed skutkami działania mrozu.

Warstwa odcinająca – warstwa stosowana w celu uniemożliwienia przenikania cząstek drobnych gruntu do warstwy nawierzchni leżącej powyżej.

Warstwa odsączająca – warstwa służąca do odprowadzenia wody przedostającej się do nawierzchni.

Warstwa wzmacniająca – warstwa zapewniająca przeniesienie występującego w okresie budowy ciężkiego ruchu technologicznego, nazywanego również warstwą technologiczną.

Niweleta - wysokościowe i geometryczne rozwinięcie na płaszczyźnie pionowego przekroju w osi drogi lub obiektu mostowego.

Objazd tymczasowy – droga specjalnie przygotowana i odpowiednio utrzymana do przeprowadzenia ruchu publicznego na okres budowy.

Odpowiednia (bliska) zgodność - zgodność wykonywanych Robót z dopuszczonymi tolerancjami, a jeśli przedział tolerancji nie został określony - z przeciętnymi tolerancjami, przyjmowanymi zwyczajowo dla danego rodzaju Robót budowlanych.

Pas drogowy - wydzielony liniami granicznymi pas terenu przeznaczony do umieszczania w nim drogi i związanych z nią urządzeń oraz drzew i krzewów. Pas drogowy może również obejmować teren przewidziany do rozbudowy drogi i budowy urządzeń chroniących ludzi i środowisko przed uciążliwościami powodowanymi przez ruch na drodze.

Pobocze - część korony drogi przeznaczona do chwilowego postoju pojazdów, umieszczenia urządzeń organizacji i bezpieczeństwa ruchu oraz do ruchu pieszych, służąca jednocześnie do bocznego oparcia konstrukcji nawierzchni.

Podłoże nawierzchni - grunt rodzimy lub nasypowy, leżący pod nawierzchnią do głębokości przemarzania.

Podłoże ulepszone nawierzchni - górna warstwa podłoża, leżąca bezpośrednio pod nawierzchnią, ulepszona w celu umożliwienia przejęcia ruchu budowlanego i właściwego wykonania nawierzchni.

Polecenie Inżyniera - wszelkie polecenia przekazane Wykonawcy przez Inżyniera, w formie pisemnej, dotyczące sposobu realizacji Robót lub innych spraw związanych z prowadzeniem budowy.

Projektant - uprawniona osoba prawna lub fizyczna będąca autorem Dokumentacji Projektowej.

Przedsięwzięcie budowlane - kompleksowa realizacja nowego połączenia drogowego lub całkowita modernizacja/przebudowa (zmiana parametrów geometrycznych trasy w planie i przekroju podłużnym) istniejącego połączenia.

Przepust – budowla o przekroju poprzecznym zamkniętym, przeznaczona do przeprowadzania cieku, szlaku wędrówek zwierząt dziko żyjących lub urządzeń technicznych przez korpus drogowy.

Przeszkoda naturalna – element środowiska naturalnego, stanowiący utrudnienie w realizacji zadania budowlanego, na przykład dolina, bagno, rzeka, szlak wędrówek dzikich zwierząt itp.

Przeszkoda sztuczna – dzieło ludzkie, stanowiące utrudnienie w realizacji zadania budowlanego, na przykład droga, kolej, rurociąg, kanał, ciąg pieszy lub rowerowy itp.

Przetargowa Dokumentacja Projektowa - część Dokumentacji Projektowej, która wskazuje lokalizację, charakterystykę i wymiary obiektu będącego przedmiotem Robót.

Rekultywacja - Roboty mające na celu uporządkowanie i przywrócenie pierwotnych funkcji terenom naruszonym w czasie realizacji zadania budowlanego.

Szerokość całkowita obiektu (mostu/wiaduktu) - odległość między zewnętrznymi krawędziami konstrukcji obiektu, mierzona w linii prostopadłej do osi podłużnej, obejmuje całkowitą szerokość konstrukcyjną ustroju niosącego.

Przedmiar Robót - wykaz Robót z podaniem ich ilości w kolejności technologicznej ich wykonania.

Teren budowy – teren udostępniony przez Zamawiającego dla wykonania na nim robót oraz inne miejsca wymienione w kontrakcie jako tworzące część terenu budowy.

Zadanie budowlane - część przedsięwzięcia budowlanego, stanowiąca odrębną całość konstrukcyjną lub technologiczną, zdolną do samodzielnego pełnienia funkcji techniczno-użytkowych. Zadanie może polegać na wykonywaniu Robót związanych z budową, modernizacją/przebudową, utrzymaniem oraz ochroną budowli drogowej lub jej elementu.

Obiekt mostowy – most, wiadukt, estakada, tunel, kładka dla pieszych i przepust.

Przyczółek – skrajna podpora obiektu mostowego. Może składać się z pełnej ściany, słupów lub innych form konstrukcyjnych, np. skrzyń, komór.

Rozpiętość teoretyczna – odległość między punktami podparcia (łożyskami), przęsła mostowego.

Szerokość użytkowa obiektu – szerokość jezdni (nawierzchni) przeznaczona dla poszczególnych rodzajów ruchu oraz szerokość chodników mierzona w świetle poręczy mostowych z wyłączeniem konstrukcji przy jezdni dołem oddzielającej ruch kołowy od ruchu pieszego.

Tunel – obiekt zagłębiony poniżej poziomu terenu dla zapewnienia komunikacji drogowej i ruchu pieszego.

Wiadukt – obiekt zbudowany nad linią kolejową lub inną drogą dla bezkolizyjnego zapewnienia komunikacji drogowej i ruchu pieszego.

1.5. Ogólne wymagania dotyczące Robót

Wykonawca jest odpowiedzialny za jakość wykonanych robót, bezpieczeństwo wszelkich czynności na terenie budowy, metody użyte przy budowie oraz za ich zgodność z dokumentacją projektową, ST, opracowanymi przez Wykonawcę projektami uzupełniającymi oraz poleceniami Inżyniera.

I. Przekazanie Terenu Budowy

Zamawiający w terminie określonym w dokumentach kontraktowych przekaże Wykonawcy Teren Budowy wraz ze wszystkimi wymaganymi uzgodnieniami prawnymi i administracyjnymi, lokalizację i współrzędne punktów głównych trasy oraz reperów, dziennik budowy oraz dwa egzemplarze dokumentacji projektowej i dwa komplety ST.

Na Wykonawcy spoczywa odpowiedzialność za ochronę przekazanych mu punktów pomiarowych do chwili odbioru ostatecznego robót. Uszkodzone lub zniszczone znaki geodezyjne Wykonawca odtworzy i utrwali na własny koszt.

Wytyczenie głównych punktów trasy i reperów nastąpi przez uprawnionego geodetę na koszt Wykonawcy.

1.5.2. Dokumentacja Projektowa

<u>Dokumentacja Projektowa która zostanie przekazana Wykonawcy po przyznaniu Kontraktu:</u>
A. Projekt Budowlany:
B. Projekt Wykonawczy:

<u>Dokumentacja Projektowa, którą opracuje Wykonawca w ramach ceny kontraktowej wraz z robotami wynikającymi z n/w projektów:</u>

1. Geodezyjną dokumentację powykonawczą oraz inne dodatkowe projekty (jeśli będą wykonywane). Zgodnie z przepisami dotyczącymi sieci poligonizacji państwowej i osnowy realizacyjnej należy wykonać geodezyjną inwentaryzację powykonawczą sieci uzbrojenia terenu i obiektów, nanieść zmiany na mapę zasadniczą w skali 1:500 lub 1:1000 uzyskując potwierdzenie właściwego Ośrodka Dokumentacji Geodezyjnej i Kartograficznej – 4 egzemplarze,
2. Aktualizacja mapy do celów projektowych w zakresie niezbędnym do realizacji kontraktu (minimum zakres inwestycji) w terminie do 2 miesięcy od daty przekazania placu budowy dla Wykonawcy oraz powtórzenie aktualizacji tyle razy, ile będzie wymagał tego kontrakt.
3. Porównanie mapy z projektu budowlanego z terenem oraz z aktualną mapą opracowaną przez Wykonawcę (sieci, sytuacyjno-wysokościowo itp.).
4. Dokumentację z wywiadu branżowego dla wszystkich występujących sieci uzbrojenia terenu,
5. Aktualizację i przedłużenie warunków, uzgodnień i decyzji uzyskanych na etapie projektowania w zakresie niezbędnym do realizacji kontraktu, wraz z wykonaniem wszelkich opracowań towarzyszących (projektów, pomiarów itp.), niezbędnych do powyższej aktualizacji.
6. Dokumentację usunięcia kolizji niezinwentaryzowanych obiektów budowlanych wraz z niezbędnymi uzgodnieniami i decyzjami uprawniającymi do ich przebudowy,
7. Projekty technologii i organizacji robót - 4 egzemplarze,
8. Plan dowozu materiałów budowlanych po istniejącej sieci dróg oraz ewentualnych dróg technologicznych – 4 egzemplarze,
9. Zatwierdzony projekt organizacji ruchu na czas budowy z uwzględnieniem dróg poprzecznych, objazdów i dróg wewnętrznych wraz z projektami dróg tymczasowych – 4 egzemplarze,
10. Projekt objazdów i dojazdów tymczasowych jeżeli będą wymagane – 4 egzemplarze,
11. Projekt istniejącego oznakowania drogowego dla docelowej organizacji ruchu, na podstawie którego zostanie odtworzona istniejąca organizacja ruchu – 4 egzemplarze
12. Projekt inwentaryzacji elementów przed jego rozbiórką w celu jego odtworzenia.
13. Sporządzenie informacji o wytwarzanych odpadach i złożenie do właściwego organu – jeżeli takie odpady będą wytwarzane– 4 egzemplarze.
14. Plan bezpieczeństwa i ochrony zdrowia.
15. Projekt pomostów roboczych, podpór tymczasowych i innych konstrukcji pomocniczych.
16. Projekt rozbiórek dla zakresu inwestycji w oparciu o dokumentację i inwentaryzację własną.

17. Projektu powykonawczego, w przypadku zmian i naniesienie na kopii zatwierdzonego projektu budowlanego – 4 egz.
18. W przypadku gdy wykonawca wystąpi o zmianę zapisów w SST, należy ją przedstawić do zatwierdzenia projektantowi , w układzie jakim ma być wprowadzona do użytku, zaznaczając kolorem czerwonym na starej specyfikacji proponowane zmiany.
19. Projekt urządzeń do mycia kół samochodowych;
20. Projekty robót dla tymczasowej ochrony lub przełożenia wszystkich urządzeń, instalacji i wyposażenia należącego do odpowiednich użytkowników znajdujących się w strefie oddziaływania robót;
21. Programy badań dla całego sprzętu i urządzeń mechanicznych, elektrycznych, hydraulicznych etc.
22. Projekt odwodnienia wykopów.
23. Projekt i wykonanie założenia osnowy podstawowej lub szczegółowej,
24. Projekt i wykonanie odtworzenia osnowy podstawowej lub szczegółowej.
25. Harmonogram robót z uwzględnieniem wymagań określonych w decyzjach i uzgodnieniach zawartych w dokumentacji projektowych i uzyskanych podczas robót budowlanych przez wykonawcę robót.
26. Po wykonaniu warstw nawierzchni na jezdni oraz ciągach należy opracować raport sprawdzenia skrajni poziomej i pionowej w oparciu o aktualne przepisy wraz z ewentualnym przycięciem lub usunięciem elementów znajdujących się w skrajni.
27. Wykonawca jest zobowiązany do ujęcia kosztów związanych z demontażem uzbrojenia na czas robót i jego ponownym montażem po zakończeniu wykonywania prac. Jeżeli właściciel sieci zażąda opracowania dokumentacji zabezpieczenia/demontażu sieci na czas robót wykonawca jest zobowiązany do jej opracowania i uzgodnienia.
28. W ramach ceny kontraktowej Inwestor, Zamawiający lub Projektant może polecić wykonanie dodatkowych pomiarów, wytyczenie obiektów lub inne prace geodezyjne w ilości do 10% wszystkich prac geodezyjnych objętych kontraktem. Wykonawca na podstawie wykonanych pomiarów sporządzi odpowiednie szkice na podstawie, których będzie można rozwiązać wskazany problem.
29. Uzyskanie zgód właścicieli działek w celu realizacji inwestycji wraz z odszkodowaniem za ich użytkowanie na czas robót.
30. Inwentaryzację fotograficzną stanu technicznego dróg oraz budynków przed realizacją zadania.
31. Receptury betonu.
32. Receptury mas bitumicznych.
33. Wykonawca opracuje Programy badań dla całego sprzętu i urządzeń mechanicznych, elektrycznych, hydraulicznych etc. (w zakresie wymaganych dla nich badań), które będą wykorzystane przez Wykonawcę przy realizacji kontraktu.;
34. Projekty tablic informacyjnych i pamiątkowych;
35. Inne opracowania, które okażą się niezbędne do prawidłowej realizacji i zakończenia inwestycji.

Wszelkie uwagi dotyczące przekazanej dokumentacji projektowej muszą być zgłoszone w ciągu 14 dni kalendarzowych od przekazania placu budowy. Uwagi Wykonawcy winny być precyzyjne i szczegółowo uzasadnione.

Przed złożeniem oferty cenowej, na wykonanie robót budowlanych, Wykonawca, w ramach ceny kontraktowej ma obowiązek szczegółowego zapoznania się z planem PZT oraz danymi w ośrodku geodezji i uwzględnienia wszelkich kosztów związanych z wystąpieniem dodatkowych kolizji z uzbrojeniem terenu. Koszty związane z zapewnieniem prawidłowego odwodnienia korpusu drogowego należy ująć w cenie ofertowej.

W cenie jednostkowej 1mb zgodnie z pozycją kosztorysową usunięcie niezinwentaryzowanych kolizji z infrastrukturą techniczną zawiera się między innymi uzyskanie warunków, wykonanie projektu i opracowań zamiennych, uzgodnienie oraz uzyskanie niezbędnych zgłoszeń, pozwoleń, wykonanie robót wynikających z projektów i uzyskanie protokołu odbioru od zarządcy sieci. Niniejsza pozycja dotyczy między innymi sieci elektroenergetycznych, sieci gazu, sieci sanitarnych, sieci telekomunikacyjnych itd.

Wymienione Projekty muszą zostać opracowane przez osoby z uprawnieniami, zaopiniowane przez Projektanta i zatwierdzone przez Inżyniera oraz przekazane do uzgodnienia. Wykonawca, przed przystąpieniem do robót zobowiązany jest również do uzyskania decyzji zatwierdzającej dla Projektu organizacji ruchu na czas budowy, przez właściwe organy administracji zarządzającej ruchem. Wszelkie koszty wynikające z powyższych wymagań nie podlegają odrębnej zapłacie i przyjmuje się, że są włączone w cenę kontraktową jak również wszelkie koszty robót wynikające z w/w projektów.
Opracowania muszą być przekazane do zatwierdzenia w terminach zgodnych z Warunkami Ogólnymi i Warunkami Szczegółowymi, a przed harmonogramowymi terminami rozpoczęcia odpowiednich robót. Opóźnienia w powyższym terminie są jednoznaczne z opóźnieniami z winy Wykonawcy w terminach realizacji Robót.

Do obowiązków Wykonawcy będzie należeć również opracowanie dokumentacji określającej gospodarowanie odpadami w trakcie prowadzenia robót zgodnie z wymaganiami przepisów ustawy o odpadach (Dz. U z 2007 r Nr 39, poz. 251 z późniejszymi zmianami) oraz uzyskanie na ich podstawie odpowiednich zezwoleń w zakresie gospodarowania odpadami przed rozpoczęciem robót rozbiórkowych, w szczególności w zależności od zaistniałej konieczności:

- opracowanie programu gospodarowania odpadami niebezpiecznymi i złożenie wniosku o jego zatwierdzenie przed rozpoczęciem robót rozbiórkowych (zgodny z ustawą o ochronie przyrody),
- projekt monitoringu geodezyjnego oraz monitoring obiektów znajdujących się w obrębie oddziaływania inwestycji,
- uzyskanie decyzji zatwierdzającej program gospodarki odpadami niebezpiecznymi,
- sporządzenie informacji o wytwarzanych odpadach oraz o sposobach gospodarowania wytworzonymi odpadami i złożenie jej do właściwego organu ochrony środowiska przed rozpoczęciem robót.

Jeżeli w trakcie wykonywania Robót okaże się koniecznym uzupełnienie Rysunków z uwagi na wybraną technologię Wykonawcy, Wykonawca sporządzi brakujące rysunki i Specyfikacje na własny koszt w 3 egzemplarzach i przedłoży je Inżynierowi do zatwierdzenia. Projekty muszą zawierać opinię Projektanta. Opracowania muszą być przekazane do zatwierdzenia na 6 tygodni przed harmonogramowymi terminami rozpoczęcia odpowiednich robót. Za wyjątkiem opracowań, dla których ustalono odrębnie inne terminy wykonania. Wszelkie koszty związane z przygotowaniem, zaopiniowaniem i uzgodnieniem w/w dokumentacji są zawarte w cenie Kontraktowej i nie będą podlegały odrębnej zapłacie.

Powyższa lista nie jest wyczerpująca i stanowi jedynie uzupełnienie ogólnych zobowiązań wykonawcy. Jeżeli w trakcie wykonywania Robót okaże się konieczne uzupełnienie

Dokumentacji Projektowej przekazanej przez Zamawiającego, Wykonawca sporządzi brakujące rysunki i ST na własny koszt w 4 egzemplarzach i przedłoży je Inżynierowi do zatwierdzenia.

1.5.3. Zgodność Robót z Dokumentacją Projektową i ST

Dokumentacja Projektowa, ST i wszystkie dodatkowe dokumenty przekazane Wykonawcy przez Inżyniera stanowią część Umowy, a wymagania określone w choćby jednym z nich są obowiązujące dla Wykonawcy tak jakby zawarte były w całej dokumentacji.

W przypadku rozbieżności w ustaleniach poszczególnych dokumentów obowiązuje kolejność ich ważności wymieniona w Ogólnych Warunkach Kontraktu.

Wykonawca nie może wykorzystywać błędów lub opuszczeń w Dokumentach Kontraktowych, a o ich wykryciu winien natychmiast powiadomić Inżyniera, który podejmie decyzję o wprowadzeniu odpowiednich zmian lub poprawek.

W przypadku rozbieżności wymiary podane na piśmie są ważniejsze od wymiarów określonych na podstawie odczytu ze skali rysunków. Wszystkie wykonane roboty oraz dostarczone materiały i urządzenia będą zgodne z Dokumentacją Projektową i ST. Przed wykonaniem robót, zakupem materiałów, urządzeń i elementów przeznaczonych do wbudowania Kierownik Robót zobowiązany jest do sprawdzenia ich parametrów i wymiarów oraz możliwości ich wykonania lub zamontowania w już wykonanych elementach, a o wszystkich niezgodnościach i rozbieżnościach Kierownik Robót winien natychmiast powiadomić Inżyniera, który dokona odpowiednich zmian lub poprawek. Wszystkie koszty wynikające z nie sprawdzenia parametrów i wymiarów materiałów, urządzeń oraz elementów przeznaczonych do wbudowania pokrywa Wykonawca.

Dane określone w Dokumentacji Projektowej i w ST będą uważane za wartości docelowe, od których dopuszczalne są odchylenia w ramach określonego przedziału tolerancji. Cechy materiałów i elementów budowli muszą być jednorodne i wykazywać odpowiednio bliską zgodność z określonymi wymaganiami, a rozrzuty tych cech nie mogą przekraczać dopuszczalnego przedziału tolerancji.

W przypadku, gdy materiały lub Roboty nie będą w pełni zgodne z Dokumentacją Projektową lub ST i wpłynie to na niezadowalającą jakość elementu budowli, to takie materiały zostanę zastąpione innymi, a elementy budowli rozebrane i wykonane ponownie na koszt Wykonawcy.

II. Zabezpieczenie Terenu Budowy i utrzymanie tymczasowej organizacji ruchu podczas budowy

Koszt zabezpieczenia Terenu Budowy nie podlega odrębnej zapłacie i przyjmuje się, że jest włączony w Cenę Kontraktową.

1.5.4. Roboty modernizacyjne/przebudowa i remontowe („pod ruchem”)

Wykonawca jest zobowiązany do utrzymania ruchu publicznego oraz utrzymania istniejących obiektów (jezdnie, ścieżki rowerowe, ciągi piesze, zjazdy do posesji, znaki drogowe, bariery ochronne, urządzenia odwodnienia itp.) na terenie budowy, w okresie trwania realizacji Kontraktu, aż do zakończenia i odbioru ostatecznego Robót.

W miejscach przylegających do dróg otwartych dla ruchu, Wykonawca, w sposób uzgodniony z Inżynierem, ogrodzi lub wyraźnie oznakuje teren budowy a w szczególności wjazdy i wyjazdy z terenu budowy przeznaczone dla pojazdów i maszyn pracujących przy realizacji Robót.

Przed przystąpieniem do Robót Wykonawca przedstawi Inżynierowi do zatwierdzenia, uzgodniony z odpowiednim zarządem drogi i organem zarządzającym ruchem, projekt organizacji ruchu i zabezpieczenia Robót w okresie trwania budowy. W zależności od potrzeb i postępu Robót projekt organizacji ruchu powinien być na bieżąco aktualizowany przez Wykonawcę. Każda zmiana, w stosunku do zatwierdzonego projektu organizacji ruchu, wymaga każdorazowo ponownego zatwierdzenia projektu.

Wykonawca jest zobowiązany do utrzymania ruchu publicznego oraz utrzymania istniejących obiektów (jezdnie, ścieżki rowerowe, ciągi piesze, znaki drogowe, bariery ochronne, urządzenia odwodnienia itp.) w związku z prowadzonymi Robotami, w okresie ich realizacji, aż do zakończenia i odbioru ostatecznego Robót.

W czasie wykonywania Robót Wykonawca dostarczy, zainstaluje, będzie utrzymywać i obsługiwać wszystkie tymczasowe urządzenia zabezpieczające takie jak: ogrodzenia, poręcze, zapory, oświetlenie, światła ostrzegawcze, sygnały i znaki ostrzegawcze oraz wszelkie inne środki niezbędne do ochrony robót, wygody społeczności, itp. zapewniając w ten sposób bezpieczeństwo pojazdów i pieszych.

Wszystkie znaki, zapory i inne urządzenia zabezpieczające będą akceptowane przez Inżyniera. Wykonawca zapewni stałe warunki widoczności w dzień i w nocy tych zapór i znaków, dla których jest to nieodzowne ze względów bezpieczeństwa.

1.5.5. Roboty o charakterze inwestycyjnym

Wykonawca jest zobowiązany do zabezpieczenia terenu budowy w okresie trwania realizacji kontraktu aż do zakończenia i odbioru ostatecznego robót.

Wykonawca dostarczy, zainstaluje i będzie utrzymywać tymczasowe urządzenia zabezpieczające, w tym: ogrodzenia, poręcze, oświetlenie, sygnały i znaki ostrzegawcze oraz wszelkie inne środki niezbędne do ochrony robót, wygody społeczności i innych.

W miejscach przylegających do dróg otwartych dla ruchu, Wykonawca ogrodzi lub wyraźnie oznakuje teren budowy, w sposób uzgodniony z Inżynierem.

Wjazdy i wyjazdy z terenu budowy przeznaczone dla pojazdów i maszyn pracujących przy realizacji robót, Wykonawca oznakuje zgodnie z zatwierdzonym projektem organizacji ruchu który powinien być zaopiniowany przez właściwe zarządy dróg i policję.

Podczas prowadzenia robót ziemnych przed wjazdami/wyjazdami z terenu budowy na drogi publiczne Wykonawca zobowiązany jest na własny koszt do zorganizowania stanowisk do czyszczenia opon samochodowych które skutecznie wyeliminują nanoszenie na nawierzchnię jezdni ziemi przyklejonej do opon (czyszczenie opon strumieniem wody bądź sprężonym powietrzem). Koszty utrzymania zimowego na odcinkach dopuszczonych do ruchu ponosi Wykonawca.

Fakt przystąpienia do robót Wykonawca obwieści publicznie przed ich rozpoczęciem w sposób uzgodniony z Inżynierem oraz przez umieszczenie, w miejscach i ilościach określonych przez Inżyniera, tablic informacyjnych, których treść będzie zatwierdzona przez Inżyniera. Tablice informacyjne będą utrzymywane przez Wykonawcę w dobrym stanie przez cały okres realizacji robót.

III. Ochrona środowiska w czasie wykonywania Robót

Wykonawca ma obowiązek znać i stosować w czasie prowadzenia Robót wszelkie przepisy dotyczące ochrony środowiska naturalnego.

W okresie trwania budowy i wykańczania Robót Wykonawca będzie:

a. utrzymywać Teren Budowy i wykopy w stanie bez wody stojącej,
b. podejmować wszelkie uzasadnione kroki mające na celu stosowanie się do przepisów i norm dotyczących ochrony środowiska na terenie i wokół Terenu Budowy oraz będzie unikać uszkodzeń lub uciążliwości dla osób lub dóbr publicznych i innych, a wynikających z nadmiernego hałasu, wibracji, zanieczyszczenia lub innych przyczyn powstałych w następstwie jego sposobu działania.

Stosując się do tych wymagań będzie miał szczególny wzgląd na:

a. lokalizację baz, warsztatów, magazynów, składowisk, ukopów i dróg dojazdowych
b. środki ostrożności i zabezpieczenia przed:
   - zanieczyszczeniem zbiorników i cieków wodnych pyłami lub substancjami toksycznymi,
   - zanieczyszczeniem powietrza pyłami i gazami,
   - możliwością powstania pożaru.

Okresową bazę materiałowo-sprzętową lokalizować należy poza obszarami gruntów przepuszczalnych, gdzie poziom wód gruntowych jest wysoki z dala od cieków powierzchniowych i systemów melioracyjnych, poza miejscami skrzyżowań z ciekami powierzchniowymi. Miejsce wyznaczone do składowania substancji podatnych na migrację do wód gruntowych wyłożyć materiałami izolacyjnymi. Miejsca zbiórki i magazynowania odpadów zlokalizować na uszczelnionym nieprzepuszczalnym utwardzonym podłożu.

IV. Ochrona przeciwpożarowa

Wykonawca będzie przestrzegać przepisów ochrony przeciwpożarowej.

Wykonawca będzie utrzymywać, wymagany na podstawie odpowiednich przepisów sprawny sprzęt przeciwpożarowy, na terenie baz produkcyjnych, w pomieszczeniach biurowych, mieszkalnych, magazynach oraz w maszynach i pojazdach.

Materiały łatwopalne będą składowane w sposób zgodny z odpowiednimi przepisami i zabezpieczone przed dostępem osób trzecich.

Wykonawca będzie odpowiedzialny za wszelkie straty spowodowane pożarem wywołanym jako rezultat realizacji Robót albo przez personel Wykonawcy.

V. Materiały szkodliwe dla otoczenia

Materiały, które w sposób trwały są szkodliwe dla otoczenia, nie będą dopuszczone do użycia.

Nie dopuszcza się użycia materiałów wywołujących szkodliwe promieniowanie o stężeniu większym od dopuszczalnego, określonego odpowiednimi przepisami.

Wszelkie materiały odpadowe użyte do Robót będą miały aprobatę techniczną, wydaną przez uprawnioną jednostkę, jednoznacznie określające brak szkodliwego oddziaływania tych materiałów na środowisko.

Materiały, które są szkodliwe dla otoczenia tylko w czasie Robót, a po zakończeniu Robót ich szkodliwość zanika (np. materiały pylaste) mogą być użyte pod warunkiem przestrzegania wymagań technologicznych wbudowania. Jeżeli wymagają tego odpowiednie przepisy Wykonawca powinien otrzymać zgodę na użycie tych materiałów od właściwych organów administracji państwowej.

Jeżeli Wykonawca użył materiałów szkodliwych dla otoczenia zgodnie ze Specyfikacjami, a ich użycie spowodowało jakiekolwiek zagrożenie środowiska, to konsekwencje tego poniesie Zamawiający.

VI. Ochrona własności publicznej i prywatnej

Wykonawca odpowiada za ochronę instalacji na powierzchni ziemi i za urządzenia podziemne, takie jak rurociągi, kable itp. oraz uzyska od odpowiednich władz będących właścicielami tych urządzeń potwierdzenie informacji dostarczonych mu przez Zamawiającego w ramach planu ich lokalizacji. Wykonawca zapewni właściwe oznaczenie i zabezpieczenie przed uszkodzeniem tych instalacji i urządzeń w czasie trwania budowy.

Wykonawca zobowiązany jest umieścić w swoim harmonogramie rezerwę czasową dla wszelkiego rodzaju Robót, które mają być wykonane w zakresie przełożenia instalacji i urządzeń podziemnych na Terenie Budowy i powiadomić Inżyniera i władze lokalne o zamiarze rozpoczęcia Robót. O fakcie przypadkowego uszkodzenia tych instalacji Wykonawca bezzwłocznie powiadomi Inżyniera i zainteresowane władze oraz będzie z nimi współpracował dostarczając wszelkiej pomocy potrzebnej przy dokonywaniu napraw. Wykonawca będzie odpowiadać za wszelkie spowodowane przez jego działania uszkodzenia instalacji na powierzchni ziemi i urządzeń podziemnych wykazanych w dokumentach dostarczonych mu przez Zamawiającego.

Jeżeli teren budowy przylega do terenów z zabudową mieszkaniową, Wykonawca będzie realizować roboty w sposób powodujący minimalne niedogodności dla mieszkańców. Wykonawca odpowiada za wszelkie uszkodzenia zabudowy mieszkaniowej w sąsiedztwie budowy, spowodowane jego działalnością.

Inżynier będzie na bieżąco informowany o wszystkich umowach zawartych pomiędzy Wykonawcą a właścicielami nieruchomości i dotyczących korzystania z własności i dróg wewnętrznych. Jednakże, ani Inżynier ani Zamawiający nie będzie ingerował w takie porozumienia, o ile nie będą one sprzeczne z postanowieniami zawartymi w warunkach umowy.

VII. Ograniczenie obciążeń osi pojazdów

Wykonawca będzie stosować się do ustawowych ograniczeń nacisków osi na drogach publicznych przy transporcie materiałów i wyposażenia na i z terenu robót. Wykonawca uzyska wszelkie niezbędne zezwolenia i uzgodnienia od właściwych władz co do przewozu nietypowych wagowo ładunków (ponadnormatywnych) i o każdym takim przewozie będzie powiadamiał Inżyniera. Inżynier może polecić, aby pojazdy nie spełniające tych warunków zostały usunięte z terenu budowy. Pojazdy powodujące nadmierne obciążenie osiowe nie będą dopuszczone na świeżo ukończony fragment budowy w obrębie terenu budowy i Wykonawca będzie odpowiadał za naprawę wszelkich robót w ten sposób uszkodzonych, zgodnie z poleceniami Inżyniera. Wykonawca ma obowiązek odtworzenia dróg publicznych i wewnętrznych które ulegną degradacji wskutek transportu materiałów i sprzętu potrzebnych do budowy dróg objętych kontraktem.

VIII. Bezpieczeństwo i higiena pracy

Podczas realizacji Robót Wykonawca będzie przestrzegać przepisów dotyczących bezpieczeństwa i higieny pracy.

W szczególności Wykonawca ma obowiązek zadbać, aby personel nie wykonywał pracy w warunkach niebezpiecznych, szkodliwych dla zdrowia oraz nie spełniających odpowiednich wymagań sanitarnych.

Wykonawca zapewni i będzie utrzymywał wszelkie urządzenia zabezpieczające, socjalne oraz sprzęt i odpowiednią odzież dla ochrony życia i zdrowia osób zatrudnionych na budowie oraz dla zapewnienia bezpieczeństwa publicznego.

Uznaje się, że wszelkie koszty związane z wypełnieniem wymagań określonych powyżej nie podlegają odrębnej zapłacie i są uwzględnione w Cenie Kontraktowej.

IX. Ochrona i utrzymanie Robót

Wykonawca będzie odpowiedzialny za ochronę Robót i za wszelkie materiały i urządzenia używane do Robót od Daty Rozpoczęcia do daty wystawienia Świadectwa Przejęcia.

Wykonawca będzie utrzymywać Roboty do czasu odbioru ostatecznego. Utrzymanie powinno być prowadzone w taki sposób, aby budowla drogowa lub jej elementy były w zadowalającym stanie przez cały czas, do momentu odbioru ostatecznego.

Jeśli Wykonawca w jakimkolwiek czasie zaniedba utrzymanie, to na polecenie Inżyniera powinien rozpocząć Roboty utrzymaniowe nie później niż w 24 godziny po otrzymaniu tego polecenia.

X. Stosowanie się do prawa i innych przepisów

Wykonawca zobowiązany jest znać wszystkie zarządzenia wydane przez władze centralne i miejscowe oraz inne przepisy, regulaminy i wytyczne, które są w jakikolwiek sposób związane z wykonywanymi Robotami i będzie w pełni odpowiedzialny za przestrzeganie tych postanowień, podczas prowadzenia Robót.

Wykonawca będzie przestrzegać praw patentowych i będzie w pełni odpowiedzialny za wypełnienie wszelkich wymagań prawnych odnośnie znaków firmowych, nazw lub innych

chronionych praw w odniesieniu do sprzętu, materiałów lub urządzeń użytych lub związanych z wykonywaniem robót i w sposób ciągły będzie informować Inżyniera o swoich działaniach, przedstawiając kopie zezwoleń i inne odnośne dokumenty. Wszelkie straty, koszty postępowania, obciążenia i wydatki wynikłe z lub związane z naruszeniem jakichkolwiek praw patentowych pokryje Wykonawca, z wyjątkiem przypadków, kiedy takie naruszenie wyniknie z wykonania projektu lub specyfikacji dostarczonej przez Inżyniera.

XI. Równoważność norm i przepisów prawnych

Gdziekolwiek w dokumentach kontraktowych powołane są konkretne normy i przepisy, które spełniać mają materiały, sprzęt i inne towary oraz wykonane i zbadane roboty, będą obowiązywać postanowienia najnowszego wydania lub poprawionego wydania powołanych norm i przepisów o ile w warunkach kontraktu nie postanowiono inaczej. W przypadku gdy powołane normy i przepisy są państwowe lub odnoszą się do konkretnego kraju lub regionu, mogą być również stosowane inne odpowiednie normy zapewniające równy lub wyższy poziom wykonania niż powołane normy lub przepisy, pod warunkiem ich sprawdzenia i pisemnego zatwierdzenia przez Inżyniera. Różnice pomiędzy powołanymi normami a ich proponowanymi zamiennikami muszą być dokładnie opisane przez Wykonawcę i przedłożone Inżynierowi do zatwierdzenia.

XII. Wykopaliska i nadzór archeologiczny

Roboty prowadzone będą pod nadzorem archeologicznym zapewnionym i na koszt Zamawiającego.

Wszelkie wykopaliska, monety, przedmioty wartościowe, budowle oraz inne pozostałości o znaczeniu geologicznym lub archeologicznym odkryte na terenie budowy będą uważane za własność Zamawiającego. Wykonawca zobowiązany jest powiadomić Inżyniera i postępować zgodnie z jego poleceniami. Jeżeli w wyniku tych poleceń Wykonawca poniesie koszty i/lub wystąpią opóźnienia w robotach, Inżynier po uzgodnieniu z Zamawiającym i Wykonawcą ustali wydłużenie czasu wykonania robót i/lub wysokość kwoty, o którą należy zwiększyć cenę kontraktową.

1.5.6. Czasowe zajęcia terenu poza liniami rozgraniczającymi

Wykonawca jest zobowiązany do poniesienia kosztów czasowego zajęcia terenu dla celów robót poza liniami rozgraniczającymi wraz z kosztami prawnymi i opłatami za zajmowanie terenu, rekompensatę za utratę zbiorów występujących na terenie czasowego zajęcia, dokonaniem niezbędnych uzgodnień z właścicielami terenu oraz doprowadzenie terenu do stanu pierwotnego.

1.5.7. Przebudowa urządzeń kolidujących i budowa przyłączy

Wykonawca wykona wszelkie roboty i czynności, w tym między innymi dostarczenie: dokumentacji powykonawczej, geodezyjnej inwentaryzacji powykonawczej, kart przekazania odpadów oraz protokołów badań, prób i pomiarów związanych z przebudową istniejącej infrastruktury technicznej sieci uzbrojenia terenu oraz przyłączy do sieci realizowanych w ramach budowy przedmiotowej inwestycji drogowej, zgodnie z odpowiednim terminarzem określonym w zawartych przez Zamawiającego umowach o przebudowę istniejącej sieci uzbrojenia terenu i umowach o przyłączenie.”

2. MATERIAŁY

Nazwy handlowe materiałów użyte w Dokumentach Przetargowych i Dokumentacji Technicznej winny być traktowane jako definicje standardu, a nie jako konkretne nazwy handlowe zastosowanych materiałów.

2.1. Zasady dopuszczenia do stosowania materiałów i wyrobów budowlanych

I. Zgodnie z Ustawą z dn. 16.04.2004 r., Dz. U. Nr 92 poz. 881, 2004 r., wyrób budowlany nadaje się do stosowania przy wykonywaniu robót budowlanych, jeżeli jest:

a. oznakowany CE, co oznacza, że dokonano oceny jego zgodności z normą zharmonizowaną albo europejską aprobatą techniczną bądź krajową specyfikacją techniczną państwa członkowskiego Unii Europejskiej lub Europejskiego Obszaru Gospodarczego, uznaną przez Komisję Europejską za zgodną z wymaganiami podstawowymi, albo
b. umieszczony w określonym przez Komisję Europejską wykazie wyrobów mających niewielkie znaczenie dla zdrowia i bezpieczeństwa, dla których producent wydał deklarację zgodności z uznanymi regułami sztuki budowlanej, albo
c. oznakowany, z zastrzeżeniem ust. 4 Ustawy, znakiem budowlanym, którego wzór określa załącznik nr 1 do powyższej ustawy.
d. Oznakowanie CE wyrobu budowlanego, który nie stwarza szczególnego zagrożenia dla zdrowia lub bezpieczeństwa oraz nie odpowiada lub odpowiada częściowo specyfikacjom technicznym, o których mowa w ust. 1 pkt 1 powyższej ustawy, jest także dopuszczalne, wyłącznie po dokonaniu stosownej oceny zgodności. Wzór oznakowania CE określa załącznik nr 2 do wyżej wymienionej ustawy.

II. Minister właściwy do spraw budownictwa, gospodarki przestrzennej i mieszkaniowej określił, w drodze rozporządzenia, wykaz norm zharmonizowanych i wytycznych do europejskich aprobat technicznych Europejskiej Organizacji do spraw Aprobat Technicznych (EOTA), zwanych dalej „wytycznymi do europejskich aprobat technicznych", których zakres przedmiotowy obejmuje wyroby budowlane, podlegające obowiązkowi oznakowania CE. W rozporządzeniu, o którym mowa określono normy zharmonizowane i wytyczne do europejskich aprobat technicznych, których zakres przedmiotowy obejmuje wyroby budowlane mogące stwarzać szczególne zagrożenie dla zdrowia lub bezpieczeństwa, mając na uwadze odpowiednie ustalenia Komisji Europejskiej w tym zakresie.

2.2. Źródła uzyskania materiałów

Co najmniej na trzy tygodnie przed zaplanowanym wykorzystaniem jakichkolwiek materiałów przeznaczonych do Robót, Wykonawca przedstawi Inżynierowi do zatwierdzenia szczegółowe informacje dotyczące proponowanego źródła wytwarzania, zamawiania lub wydobywania tych materiałów jak również odpowiednie świadectwa badań laboratoryjnych oraz próbki materiałów do zatwierdzenia przez Inżyniera.

Zatwierdzenie partii materiałów z danego źródła nie oznacza automatycznie, że wszelkie materiały z danego źródła uzyskają zatwierdzenie.

Wykonawca zobowiązany jest do prowadzenia badań w celu udokumentowania, że materiały uzyskane z dopuszczonego źródła w sposób ciągły spełniają wymagania Specyfikacji Technicznych w czasie postępu Robót.

2.3. Pozyskiwanie materiałów miejscowych

Wykonawca odpowiada za uzyskanie pozwoleń od właścicieli i odnośnych władz na pozyskanie materiałów z jakichkolwiek źródeł miejscowych włączając w to źródła wskazane przez Zamawiającego i jest zobowiązany dostarczyć Inżynierowi wymagane dokumenty przed rozpoczęciem eksploatacji źródła.

Wykonawca przedstawi Inżynierowi do zatwierdzenia dokumentację zawierającą raporty z badań terenowych i laboratoryjnych oraz proponowaną przez siebie metodę wydobycia i selekcji, uwzględniając aktualne decyzje o eksploatacji organów administracji państwowej i samorządowej.

Wykonawca ponosi odpowiedzialność za spełnienie wymagań ilościowych i jakościowych materiałów pochodzących ze źródeł miejscowych.

Wykonawca poniesie wszystkie koszty z tytułu wydobycia materiałów, dzierżawy i inne jakie okażą się potrzebne w związku z dostarczeniem materiałów do Robót.
Humus i nadkład czasowo zdjęte z terenu wykopów, dokopów i miejsc pozyskania materiałów miejscowych będą formowane w pryzmy i wykorzystane przy zasypce i rekultywacji terenu po ukończeniu Robót.

Wszystkie odpowiednie materiały pozyskane z wykopów na Terenie Budowy lub z innych miejsc wskazanych w dokumentach umowy będą wykorzystane do Robót lub odwiezione na odkład odpowiednio do wymagań poszczególnych ST lub wskazań Inżyniera.

Wykonawca nie będzie prowadzić żadnych wykopów w obrębie Terenu Budowy poza tymi, które zostały wyszczególnione w dokumentach umowy, chyba, że uzyska na to pisemną zgodę Inżyniera.

Eksploatacja źródeł materiałów będzie zgodna z wszelkimi regulacjami prawnymi obowiązującymi na danym obszarze.

2.4. Materiały nie odpowiadające wymaganiom

Materiały nie odpowiadające wymaganiom zostaną przez Wykonawcę wywiezione z Terenu Budowy i złożone w miejscu wskazanym przez Inżyniera. Jeśli Inżynier zezwoli Wykonawcy na użycie tych materiałów do innych robót, niż te dla których zostały zakupione, to koszt tych materiałów zostanie odpowiednio przewartościowany (skorygowany) przez Inżyniera.

Każdy rodzaj Robót, w którym znajdują się nie zbadane i nie zaakceptowane materiały, Wykonawca wykonuje na własne ryzyko, licząc się z jego nieprzyjęciem, usunięciem i niezapłaceniem.

2.5. Wariantowe stosowanie materiałów

Jeśli Dokumentacja Projektowa lub ST przewidują możliwość wariantowego zastosowania rodzaju materiału w wykonywanych Robotach, Wykonawca powiadomi Inżyniera o swoim zamiarze co najmniej 3 tygodnie przed użyciem tego materiału, albo w okresie dłuższym, jeśli będzie to potrzebne z uwagi na wykonanie badań wymaganych przez Inżyniera. Wybrany i zaakceptowany rodzaj materiału nie może być później zmieniany bez zgody Inżyniera.

2.6. Przechowywanie i składowanie materiałów

Wykonawca zapewni aby tymczasowo składowane materiały, do czasu gdy będą one użyte do Robót, były zabezpieczone przed zanieczyszczeniem, zachowały swoją jakość i właściwości i były dostępne do kontroli przez Inżyniera.

Miejsca czasowego składowania materiałów będą zlokalizowane w obrębie Terenu Budowy w miejscach uzgodnionych z Inżynierem lub poza Terenem Budowy w miejscach zorganizowanych przez Wykonawcę i zaakceptowanych przez Inżyniera.

2.7. Inspekcja wytwórni materiałów

Wytwórnie materiałów mogą być okresowo kontrolowane przez Inżyniera w celu sprawdzenia zgodności stosowanych metod produkcji z wymaganiami. Próbki materiałów mogą być pobierane w celu sprawdzenia ich właściwości. Wyniki tych kontroli będą stanowić podstawę do akceptacji określonej partii materiałów pod względem jakości.

W przypadku, gdy Inżynier będzie przeprowadzał inspekcję wytwórni muszą być spełnione następujące warunki:

i. Inżynier będzie miał zapewnioną współpracę i pomoc Wykonawcy oraz producenta materiałów w czasie przeprowadzania inspekcji,
ii. Inżynier będzie miał wolny dostęp, w dowolnym czasie, do tych części wytwórni, gdzie odbywa się produkcja materiałów przeznaczonych do realizacji robót,
iii. Jeżeli produkcja odbywa się w miejscu nie należącym do Wykonawcy, Wykonawca uzyska dla Inżyniera zezwolenie dla przeprowadzenia inspekcji i badań w tych miejscach.

2.8. Materiały pochodzące z rozbiórki

Sposób postępowania z materiałami pochodzącymi z rozbiórki będzie określony w odpowiednich szczegółowych specyfikacjach technicznych.

3. SPRZĘT

Wykonawca jest zobowiązany do używania jedynie takiego sprzętu, który nie spowoduje niekorzystnego wpływu na jakość wykonywanych Robót. Sprzęt używany do Robót powinien być zgodny z ofertą Wykonawcy i powinien odpowiadać pod względem typów i ilości wskazaniom zawartym w ST, programie zapewnienia jakości (PZJ lub projekcie organizacji Robót, zaakceptowanym przez Inżyniera; w przypadku braku ustaleń w wymienionych wyżej dokumentach sprzęt powinien być uzgodniony i zaakceptowany przez Inżyniera. Liczba i wydajność sprzętu powinny gwarantować przeprowadzenie Robót, zgodnie z zasadami określonymi w Dokumentacji Projektowej, ST i wskazaniach Inżyniera.

Sprzęt będący własnością Wykonawcy lub wynajęty do wykonania Robót ma być utrzymywany w dobrym stanie i gotowości do pracy. Powinien być zgodny z normami ochrony środowiska i przepisami dotyczącymi jego użytkowania.

Wykonawca dostarczy Inżynierowi kopie dokumentów potwierdzających dopuszczenie sprzętu do użytkowania i badań okresowych, tam gdzie jest to wymagane przepisami.

Wykonawca będzie konserwować sprzęt jak również naprawiać lub wymieniać sprzęt niesprawny.

Jeżeli Dokumentacja Projektowa lub ST przewidują możliwość wariantowego użycia sprzętu przy wykonywanych robotach, Wykonawca powiadomi Inżyniera o swoim wyborze i uzyska jego akceptację przed użyciem sprzętu. Wybrany sprzęt, po akceptacji Inżyniera, nie może być później zmieniany bez jego zgody.

Jakikolwiek sprzęt, maszyny, urządzenia i narzędzia nie gwarantujące zachowania warunków umowy, zostaną przez Inżyniera zdyskwalifikowane i nie dopuszczone do Robót.

4. TRANSPORT

Wykonawca stosować się będzie do ustawowych ograniczeń obciążenia na oś przy transporcie materiałów oraz sprzętu na i z terenu robót. Uzyska on wszelkie niezbędne zezwolenia od władz co do przewozu nietypowych ładunków i w sposób ciągły będzie o każdym takim przewozie powiadamiał Inżyniera.

Wykonawca jest zobowiązany do stosowania jedynie takich środków transportu, które nie wpłyną niekorzystnie na jakość wykonywanych Robót i właściwości przewożonych materiałów.

Liczba środków transportu będzie zapewniać prowadzenie Robót zgodnie z zasadami określonymi w Dokumentacji Projektowej, ST i wskazaniach Inżyniera, w terminie przewidzianym umową.

Przy ruchu na drogach publicznych pojazdy będą spełniać wymagania dotyczące przepisów ruchu drogowego w odniesieniu do dopuszczalnych nacisków na oś i innych parametrów technicznych. Środki transportu nie spełniające tych warunków mogą być dopuszczone przez Inżyniera, pod warunkiem przywrócenia stanu pierwotnego użytkowanych odcinków dróg na koszt Wykonawcy.

Wykonawca będzie usuwać na bieżąco, na własny koszt, wszelkie zanieczyszczenia, uszkodzenia spowodowane jego pojazdami na drogach publicznych oraz dojazdach do Terenu Budowy.

Jeżeli w Specyfikacji Technicznej dla danej Roboty nie postanowiono inaczej, uważa się że, dla materiałów, odpadów i sprzętu: transport, dostarczenie, zapewnienie, wywiezienie, wywóz itp. obejmuje również załadunek, przeładunek i wyładunek na środki transportu.

5. WYKONANIE ROBÓT

5.1. Ogólne zasady wykonywania Robót

Wykonawca jest odpowiedzialny za prowadzenie Robót zgodnie z warunkami umowy oraz za jakość zastosowanych materiałów i wykonywanych Robót, za ich zgodność z Dokumentacją Projektową, wymaganiami ST, PZJ, projektem organizacji Robót opracowanym przez Wykonawcę oraz poleceniami Inżyniera.

Wykonawca jest odpowiedzialny za stosowane metody wykonywania robót.

Wykonawca jest odpowiedzialny za dokładne wytyczenie w planie i wyznaczenie wysokości wszystkich elementów Robót zgodnie z wymiarami i rzędnymi określonymi w Dokumentacji Projektowej lub przekazanymi na piśmie przez Inżyniera.

Błędy popełnione przez Wykonawcę w wytyczeniu i wyznaczaniu Robót zostaną, usunięte przez Wykonawcę, na własny koszt, z wyjątkiem, kiedy dany błąd okaże się skutkiem błędu zawartego w danych dostarczonych Wykonawcy na piśmie przez Inżyniera.

Sprawdzenie wytyczenia Robót lub wyznaczenia wysokości przez Inżyniera nie zwalnia Wykonawcy od odpowiedzialności za ich dokładność.

Decyzje Inżyniera dotyczące akceptacji lub odrzucenia materiałów i elementów Robót będą oparte na wymaganiach określonych w dokumentach umowy, Dokumentacji Projektowej i w ST, a także w normach i wytycznych. Przy podejmowaniu decyzji Inżynier uwzględni wyniki badań materiałów i Robót, rozrzuty normalnie występujące przy produkcji i przy badaniach materiałów, doświadczenia z przeszłości, wyniki badań naukowych oraz inne czynniki wpływające na rozważaną kwestię.

Polecenia Inżyniera powinny być wykonywane przez Wykonawcę w czasie określonym przez Inżyniera pod groźbą zatrzymania Robót. Skutki finansowe z tego tytułu poniesie Wykonawca.

6. KONTROLA JAKOŚCI ROBÓT

6.1. Program zapewnienia jakości

Wykonawca jest zobowiązany opracować i przedstawić do akceptacji Inżyniera programu zapewnienia jakości. W programie zapewnieni jakości Wykonawca powinien określić zamierzony sposób wykonywania Robót, możliwości techniczne, kadrowe i plan organizacji robót gwarantujący wykonanie Robót zgodnie z Dokumentacją Projektową, ST oraz ustaleniami.

Program zapewnienia jakości powinien zawierać:

a) część ogólną opisującą:

- organizację wykonania Robót, w tym terminy i sposób prowadzenia Robót,
- organizację ruchu na budowie wraz z oznakowaniem Robót,
- sposób zapewnienie bhp.,
- wykaz zespołów roboczych, ich kwalifikacje i przygotowanie praktyczne,
- wykaz osób odpowiedzialnych za jakość i terminowość wykonania poszczególnych elementów Robót,
- system (sposób i procedurę) proponowanej kontroli i sterowania jakością wykonywanych Robót,
- wyposażenie w sprzęt i urządzenia do pomiarów i kontroli (opis laboratorium własnego lub laboratorium, któremu Wykonawca zamierza zlecić prowadzenie badań),
- sposób oraz formę gromadzenia wyników badań laboratoryjnych, zapis pomiarów, nastaw mechanizmów sterujących, a także wyciąganych wniosków i zastosowanych korekt w procesie technologicznym, proponowany sposób i formę przekazywania tych informacji Inżynierowi;

b) część szczegółową opisującą dla każdego asortymentu Robót:

- wykaz maszyn i urządzeń stosowanych na budowie z ich parametrami technicznymi oraz wyposażeniem w mechanizmy do sterowania i urządzenia pomiarowo-kontrolne,
- rodzaje i ilość środków transportu oraz urządzeń do magazynowania i załadunku materiałów, spoiw, lepiszczy, kruszyw itp.,
- sposób zabezpieczenia i ochrony ładunków przed utratą ich właściwości w czasie transportu,
- sposób i procedurę pomiarów i badań (rodzaj i częstotliwość, pobieranie próbek, legalizacja i sprawdzanie urządzeń, itp.) prowadzonych podczas dostaw materiałów, wytwarzania mieszanek i wykonywania poszczególnych elementów Robót, sposób postępowania z materiałami i Robotami nie odpowiadającymi wymaganiom.

6.2. Zasady kontroli jakości Robót

Celem kontroli Robót będzie takie sterowanie ich przygotowaniem i wykonaniem, aby osiągnąć założoną jakość Robót.
Wykonawca jest odpowiedzialny za pełną kontrolę Robót i jakości materiałów. Wykonawca zapewni odpowiedni system kontroli, włączając personel, laboratorium, sprzęt, zaopatrzenie i wszystkie urządzenia niezbędne do pobierania próbek i badań materiałów oraz Robót.

Przed zatwierdzeniem systemu kontroli Inżynier może zażądać od Wykonawcy przeprowadzenia badań w celu zademonstrowania, że poziom ich wykonywania jest zadowalający.

Wykonawca będzie przeprowadzać pomiary i badania materiałów oraz Robót z częstotliwością zapewniającą stwierdzenie, że Roboty wykonano zgodnie z wymaganiami zawartymi w Dokumentacji Projektowej i ST.

Minimalne wymagania co do zakresu badań i ich częstotliwość są określone w ST, normach i wytycznych. W przypadku, gdy nie zostały one tam określone, Inżynier ustali jaki zakres kontroli jest konieczny, aby zapewnić wykonanie Robót zgodnie z umową.

Wykonawca dostarczy Inżynierowi świadectwa, że wszystkie stosowane urządzenia i sprzęt badawczy posiadają ważną legalizację, zostały prawidłowo wykalibrowane i odpowiadają wymaganiom norm określających procedury badań.

Inżynier będzie mieć nieograniczony dostęp do pomieszczeń laboratoryjnych, w celu ich inspekcji.

Inżynier będzie przekazywać Wykonawcy pisemne informacje o jakichkolwiek niedociągnięciach dotyczących urządzeń laboratoryjnych, sprzętu, zaopatrzenia laboratorium, pracy personelu lub metod badawczych. Jeżeli niedociągnięcia te będą tak poważne, że mogą wpłynąć ujemnie na wyniki badań, Inżynier natychmiast wstrzyma użycie do Robót badanych materiałów i dopuści je do użycia dopiero wtedy, gdy niedociągnięcia w pracy laboratorium Wykonawcy zostaną usunięte i stwierdzona zostanie odpowiednia jakość tych materiałów.

Wszystkie koszty związane z organizowaniem i prowadzeniem badań materiałów ponosi Wykonawca.

6.3. Pobieranie próbek

Próbki będą pobierane losowo. Zaleca się stosowanie statystycznych metod pobierania próbek, opartych na zasadzie, że wszystkie jednostkowe elementy produkcji mogą być z jednakowym prawdopodobieństwem wytypowane do badań.

Inżynier będzie mieć zapewnioną możliwość udziału w pobieraniu próbek.

Pojemniki do pobierania próbek będą dostarczone przez Wykonawcę i zatwierdzone przez Inżyniera. Próbki dostarczone przez Wykonawcę do badań wykonywanych przez Inżyniera będą odpowiednio opisane i oznakowane, w sposób zaakceptowany przez Inżyniera.

Na zlecenie Inżyniera Wykonawca będzie przeprowadzać dodatkowe badania tych materiałów, które budzą wątpliwości co do jakości, o ile kwestionowane materiały nie zostaną przez Wykonawcę usunięte lub ulepszone z własnej woli. Koszty tych dodatkowych badań pokrywa Wykonawca tylko w przypadku stwierdzenia usterek; w przeciwnym przypadku koszty te pokrywa Zamawiający.

6.4. Badania i pomiary

Wszystkie badania i pomiary będą przeprowadzone zgodnie z wymaganiami norm. W przypadku, gdy normy nie obejmują jakiegokolwiek badania wymaganego w ST, stosować

można wytyczne krajowe, albo inne procedury, zaakceptowane przez Inżyniera oraz użytkownika urządzeń infrastruktury technicznej.

Przed przystąpieniem do pomiarów lub badań, Wykonawca powiadomi Inżyniera o rodzaju, miejscu i terminie pomiaru lub badania. Po wykonaniu pomiaru lub badania, Wykonawca przedstawi na piśmie ich wyniki do akceptacji Inżyniera.

6.5. Raporty z badań

Wykonawca będzie przekazywać Inżynierowi kopie raportów z wynikami badań jak najszybciej, nie później jednak niż w terminie określonym w programie zapewnienia jakości.

Wyniki badań (kopie) będą przekazywane Inżynierowi na formularzach według dostarczonego przez niego wzoru lub innych, przez niego zaaprobowanych.

Koszty badań i sprawozdań należy zawrzeć w cenach jednostkowych wycenianych robót

6.6. Badania prowadzone przez Inżyniera

Inżynier jest uprawniony do dokonywania kontroli, pobierania próbek i badania materiałów w miejscu ich wytwarzania/pozyskiwania, a Wykonawca i producent materiałów powinien udzielić mu niezbędnej pomocy.

Inżynier, dokonując weryfikacji systemu kontroli Robót prowadzonego przez Wykonawcę, będzie oceniać zgodność materiałów i Robót z wymaganiami ST na podstawie wyników własnych badań kontrolnych jak i wyników badań dostarczonych przez Wykonawcę.

Inżynier powinien pobierać próbki materiałów i prowadzić badania niezależnie od Wykonawcy, na swój koszt. Jeżeli wyniki tych badań wykażą, że raporty Wykonawcy są niewiarygodne, to Inżynier oprze się wyłącznie na własnych badaniach przy ocenie zgodności materiałów i robót z dokumentacją projektową i ST. Może również zlecić, sam lub poprzez Wykonawcę, przeprowadzenie powtórnych lub dodatkowych badań niezależnemu laboratorium. W takim przypadku całkowite koszty powtórnych lub dodatkowych badań i pobierania próbek poniesione zostaną przez Wykonawcę.

6.7. Certyfikaty i deklaracje

Inżynier może dopuścić do użycia tylko te materiały, które posiadają:

I. certyfikat na znak bezpieczeństwa wykazujący, że zapewniono zgodnośćć z kryteriami technicznymi określonymi na podstawie Polskich Norm, aprobat technicznych oraz właściwych przepisów i dokumentów technicznych,

II. deklarację zgodności lub certyfikat zgodności z:
   a. Polską Normą lub
   b. Aprobatą techniczną, w przypadku wyrobów, dla których nie ustanowiono Polskiej Normy, jeżeli nie są objęte certyfikacją określoną w pkt 1. i które spełniają wymogi Specyfikacji Technicznej.

W przypadku materiałów, dla których w/w dokumenty są wymagane przez ST, każda partia dostarczona do Robót będzie posiadać te dokumenty, określające w sposób jednoznaczny jej cechy.

Produkty przemysłowe muszą posiadać w/w dokumenty wydane przez producenta, a w razie potrzeby poparte wynikami badań wykonanych przez niego. Kopie wyników tych badań będą dostarczone przez Wykonawcę Inżynierowi.

Jakiekolwiek materiały, które nie spełniają tych wymagań będą odrzucone.

6.8. Dokumenty budowy

I. Dziennik Budowy

Dziennik Budowy jest wymaganym dokumentem prawnym obowiązującym Zamawiającego i Wykonawcę w okresie od przekazania Wykonawcy Terenu Budowy do końca okresu gwarancyjnego. Odpowiedzialność za prowadzenie Dziennika Budowy zgodnie z obowiązującymi przepisami spoczywa na Wykonawcy.

Zapisy w Dzienniku Budowy będą dokonywane na bieżąco i będą dotyczyć przebiegu Robót, stanu bezpieczeństwa ludzi i mienia oraz technicznej i gospodarczej strony budowy.

Każdy zapis w Dzienniku Budowy będzie opatrzony datą jego dokonania, podpisem osoby, która dokonała zapisu, z podaniem jej imienia i nazwiska oraz stanowiska służbowego. Zapisy będą czytelne, dokonane trwałą techniką, w porządku chronologicznym, bezpośrednio jeden pod drugim, bez przerw.

Załączone do Dziennika Budowy protokoły i inne dokumenty będą oznaczone kolejnym numerem załącznika i opatrzone datą i podpisem Wykonawcy i Inżyniera.

Do Dziennika Budowy należy wpisywać w szczególności:

- datę przekazania Wykonawcy Terenu Budowy,
- datę przekazania przez Zamawiającego Dokumentacji Projektowej,
- datę uzgodnienia przez Inżyniera programu zapewnienia jakości i harmonogramów Robót,
- terminy rozpoczęcia i zakończenia poszczególnych elementów Robót,
- przebieg Robót, trudności i przeszkody w ich prowadzeniu, okresy i przyczyny przerw w Robotach,
- uwagi i polecenia Inżyniera,
- daty zarządzenia wstrzymania Robót, z podaniem powodu,
- zgłoszenia i daty odbiorów Robót zanikających i ulegających zakryciu, częściowych i ostatecznych odbiorów Robót,
- wyjaśnienia, uwagi i propozycje Wykonawcy,
- stan pogody i temperaturę powietrza w okresie wykonywania Robót podlegających ograniczeniom lub wymaganiom szczególnym w związku z warunkami klimatycznymi,
- zgodność rzeczywistych warunków geotechnicznych z ich opisem w Dokumentacji Projektowej,

- dane dotyczące czynności geodezyjnych (pomiarowych) dokonywanych przed i w trakcie wykonywania Robót,
- dane dotyczące sposobu wykonywania zabezpieczenia Robót,
- dane dotyczące jakości materiałów, pobierania próbek oraz wyniki przeprowadzonych badań z podaniem, kto je przeprowadzał,
- wyniki prób poszczególnych elementów budowli z podaniem, kto je przeprowadzał,
- inne istotne informacje o przebiegu Robót.

Propozycje, uwagi i wyjaśnienia Wykonawcy, wpisane do Dziennika Budowy będą przedłożone Inżynierowi do ustosunkowania się.

Decyzje Inżyniera wpisane do Dziennika Budowy Wykonawca podpisuje z zaznaczeniem ich przyjęcia lub zajęciem stanowiska.

Wpis projektanta do Dziennika Budowy obliguje Inżyniera do ustosunkowania się. Projektant nie jest jednak stroną umowy i nie ma uprawnień do wydawania poleceń Wykonawcy Robót.

II. Rejestr Obmiarów

Rejestr Obmiarów stanowi dokument pozwalający na rozliczenie faktycznego postępu każdego z elementów Robót. Obmiary wykonanych Robót przeprowadza się w sposób ciągły w jednostkach przyjętych w Kosztorysie i wpisuje do Rejestru Obmiarów .

III. Dokumenty laboratoryjne

Dzienniki laboratoryjne, deklaracje zgodności lub certyfikaty zgodności materiałów, orzeczenia o jakości materiałów, recepty robocze i kontrolne wyniki badań Wykonawcy będą gromadzone w formie uzgodnionej w programie zapewnienia jakości. Dokumenty te stanowią załączniki do odbioru Robót. Winny być udostępnione na każde życzenie Inżyniera.

IV. Pozostałe dokumenty budowy

Do dokumentów budowy zalicza się, oprócz wymienionych w pkt (1)-(3) następujące dokumenty:

a. pozwolenie na realizację zadania budowlanego,
b. protokoły przekazania Terenu Budowy,
c. umowy cywilno-prawne z osobami trzecimi i inne umowy cywilno-prawne,
d. protokoły odbioru Robót,
e. protokoły z narad i ustaleń,
f. korespondencję na budowie.

V. Przechowywanie dokumentów budowy

Dokumenty budowy będą przechowywane na Terenie Budowy w miejscu odpowiednio zabezpieczonym.

Zaginięcie któregokolwiek z dokumentów budowy spowoduje jego natychmiastowe odtworzenie w formie przewidzianej prawem.

Wszelkie dokumenty budowy będą zawsze dostępne dla Inżyniera i przedstawiane do wglądu na życzenie Zamawiającego.

7. OBMIAR ROBÓT

7.1. Ogólne zasady obmiaru Robót

Obmiar Robót będzie określać faktyczny zakres wykonywanych Robót zgodnie z Dokumentacją Projektową i ST, w jednostkach ustalonych w Kosztorysie.

Obmiaru Robót dokonuje Wykonawca po pisemnym powiadomieniu Inżyniera o zakresie obmierzanych Robót i terminie obmiaru, co najmniej na 3 dni przed tym terminem.

Wyniki obmiaru będą wpisane do Rejestru Obmiarów.

Jakikolwiek błąd lub przeoczenie (opuszczenie) w ilościach podanych w Ślepym Kosztorysie lub gdzie indziej w Specyfikacjach Technicznych nie zwalnia Wykonawcy od obowiązku ukończenia wszystkich Robót. Błędne dane zostaną poprawione wg instrukcji Inżyniera na piśmie.

Obmiar gotowych Robót będzie przeprowadzony z częstością wymaganą do celu miesięcznej płatności na rzecz Wykonawcy lub w innym czasie określonym w umowie lub oczekiwanym przez Wykonawcę i Inżyniera.

7.2. Zasady określania ilości robót i materiałów

Długości i odległości pomiędzy wyszczególnionymi punktami skrajnymi będą obmierzone poziomo wzdłuż linii osiowej.

Jeśli Specyfikacje Techniczne właściwe dla danych Robót nie wymagają tego inaczej, objętości będą wyliczone w m^3 jako długość pomnożona przez średni przekrój.

Jeżeli w Specyfikacji Technicznej dla danej Roboty nie postanowiono inaczej, uważa się, że mierzone ilości będą określane zgodnie z zasadami arytmetyki z dokładnością odpowiadającą podanej dla danej pozycji w kosztorysie ofertowym.

Ilości, które mają być obmierzone wagowo, będą ważone w tonach lub kilogramach zgodnie z wymaganiami Specyfikacji Technicznych.

7.3. Urządzenia i sprzęt pomiarowy

Wszystkie urządzenia i sprzęt pomiarowy, stosowany w czasie obmiaru Robót będą zaakceptowane przez Inżyniera.

Urządzenia i sprzęt pomiarowy zostaną dostarczone przez Wykonawcę. Jeżeli urządzenia te lub sprzęt wymagają badań atestujących to Wykonawca będzie posiadać ważne świadectwa legalizacji.

Wszystkie urządzenia pomiarowe będą przez Wykonawcę utrzymywane w dobrym stanie, w całym okresie trwania Robót.

7.4. Wagi i zasady ważenia

Wykonawca dostarczy i zainstaluje urządzenia wagowe odpowiadające odnośnym wymaganiom Specyfikacji Technicznych. Będzie utrzymywać to wyposażenie zapewniając w sposób ciągły zachowanie dokładności wg norm zatwierdzonych przez Inżyniera.

7.5. Czas przeprowadzenia obmiaru

Obmiary będą przeprowadzone przed częściowym lub ostatecznym odbiorem odcinków Robót, a także w przypadku występowania dłuższej przerwy w Robotach.

Obmiar Robót zanikających przeprowadza się w czasie ich wykonywania.

Obmiar Robót podlegających zakryciu przeprowadza się przed ich zakryciem.

Roboty pomiarowe do obmiaru oraz nieodzowne obliczenia będą wykonane w sposób zrozumiały i jednoznaczny.

Wymiary skomplikowanych powierzchni lub objętości będą uzupełnione odpowiednimi szkicami umieszczonymi na karcie Rejestru Obmiarów. W razie braku miejsca szkice mogą być dołączone w formie oddzielnego załącznika do Rejestru Obmiarów, którego wzór zostanie uzgodniony z Inżynierem.

8. ODBIÓR ROBÓT

8.1. Rodzaje odbiorów robót

W zależności od ustaleń odpowiednich ST, Roboty podlegają następującym etapom odbioru:

I. a) odbiorowi Robót zanikających i ulegających zakryciu,
II. b) odbiorowi częściowemu,
III. c) odbiorowi ostatecznemu,
IV. d) odbiorowi pogwarancyjnemu.

8.2. Odbiór Robót zanikających i ulegających zakryciu

Odbiór Robót zanikających i ulegających zakryciu polega na finalnej ocenie ilości i jakości wykonywanych Robót, które w dalszym procesie realizacji ulegną zakryciu.

Odbiór Robót zanikających i ulegających zakryciu będzie dokonany w czasie umożliwiającym wykonanie ewentualnych korekt i poprawek bez hamowania ogólnego postępu Robót.

Odbioru Robót dokonuje Inżynier.

Gotowość danej części Robót do odbioru zgłasza Wykonawca wpisem do Dziennika Budowy i jednoczesnym powiadomieniem Inżyniera. Odbiór będzie przeprowadzony niezwłocznie, nie

później jednak niż w ciągu 3 dni od daty zgłoszenia wpisem do Dziennika Budowy i powiadomienia o tym fakcie Inżyniera.

Jakość i ilość Robót ulegających zakryciu ocenia Inżynier na podstawie dokumentów zawierających komplet wyników badań laboratoryjnych i w oparciu o przeprowadzone pomiary, w konfrontacji z Dokumentacją Projektową, ST i uprzednimi ustaleniami.

8.3. Odbiór częściowy

Odbiór częściowy polega na ocenie ilości i jakości wykonanych części Robót. Odbioru częściowego Robót dokonuje się wg zasad jak przy odbiorze ostatecznym Robót. Odbioru Robót dokonuje Inżynier.

8.4. Odbiór ostateczny Robót

8.4.1. Zasady odbioru ostatecznego robót

Odbiór ostateczny polega na finalnej ocenie rzeczywistego wykonania Robót w odniesieniu do ich ilości, jakości i wartości.

Całkowite zakończenie Robót oraz gotowość do odbioru ostatecznego będzie stwierdzona przez Wykonawcę wpisem do Dziennika Budowy z bezzwłocznym powiadomieniem na piśmie o tym fakcie Inżyniera.

Odbiór ostateczny Robót nastąpi w terminie ustalonym w Dokumentach Umowy, licząc od dnia potwierdzenia przez Inżyniera zakończenia Robót i przyjęcia dokumentów, o których mowa w punkcie 8.4.2.

Odbioru ostatecznego Robót dokona komisja wyznaczona przez Zamawiającego w obecności Inżyniera i Wykonawcy. Komisja odbierająca Roboty dokona ich oceny jakościowej na podstawie przedłożonych dokumentów, wyników badań i pomiarów, ocenie wizualnej oraz zgodności wykonania Robót z Dokumentacją Projektową i ST.

W toku odbioru ostatecznego Robót komisja zapozna się z realizacją ustaleń przyjętych w trakcie odbiorów Robót zanikających i ulegających zakryciu, zwłaszcza w zakresie wykonania Robót uzupełniających i Robót poprawkowych.

W przypadkach niewykonania wyznaczonych Robót poprawkowych lub Robót uzupełniających w warstwie ścieralnej lub Robotach wykończeniowych, komisja przerwie swoje czynności i ustala nowy termin odbioru ostatecznego.
W przypadku stwierdzenia przez komisję, że jakość wykonywanych Robót w poszczególnych asortymentach nieznacznie odbiega od wymaganej Dokumentacją Projektową i ST z uwzględnieniem tolerancji i nie ma większego wpływu na cechy eksploatacyjne obiektu i bezpieczeństwo ruchu, komisja dokona potrąceń, oceniając pomniejszoną wartość wykonywanych Robót w stosunku do wymagań przyjętych w Dokumentach Umowy.

8.4.2. `Dokumenty do odbioru ostatecznego

Podstawowym dokumentem do dokonania odbioru ostatecznego Robót jest protokół odbioru ostatecznego Robót sporządzony wg wzoru ustalonego przez Zamawiającego.

Do odbioru ostatecznego Wykonawca jest zobowiązany przygotować następujące dokumenty w 2 egz:

1. Dokumentację Projektową podstawową z naniesionymi zmianami oraz dodatkową, jeśli została sporządzona w trakcie realizacji umowy.
2. Specyfikacje Techniczne (podstawowe z dokumentów umowy i ew. uzupełniające lub zamienne).
3. Recepty i ustalenia technologiczne.
4. Dzienniki Budowy i Rejestr Obmiarów
5. Wyniki pomiarów kontrolnych oraz badań i oznaczeń laboratoryjnych , zgodnie z ST i ewentualnie PZJ.
6. Deklaracje zgodności lub certyfikaty zgodności wbudowanych materiałów zgodnie z ST i ewentualnie PZJ.
7. Opinię technologiczną sporządzoną na podstawie wszystkich wyników badań i pomiarów załączonych do dokumentów odbioru, wykonanych zgodnie z ST i PZJ.
8. Rysunki (dokumentacje) na wykonanie robót towarzyszących (np. na przełożenie linii telefonicznej, energetycznej, gazowej, oświetlenia itp.) oraz protokoły odbioru i przekazania tych robót właścicielom urządzeń.
9. Geodezyjną inwentaryzację powykonawczą Robót i sieci uzbrojenia terenu (wersja elektroniczna i papierowa), wraz z aktualizacją w ewidencji gruntów polegającą na dostosowaniu użytków do stanu faktycznego.
10. Kopię mapy zasadniczej powstałej w wyniku geodezyjnej inwentaryzacji powykonawczej.
11. Cesje gwarancji na wbudowane urządzenia i wyroby posiadające gwarancje producenta dłuższą niż gwarancja w kontrakcie.

W przypadku, gdy wg komisji, Roboty pod względem przygotowania dokumentacyjnego nie będą gotowe do odbioru ostatecznego, komisja w porozumieniu z Wykonawcą wyznaczy ponowny termin odbioru ostatecznego Robót.

Wszystkie zarządzone przez komisję Roboty poprawkowe lub uzupełniające będą zestawione wg wzoru ustalonego przez Zamawiającego.

Termin wykonania Robót poprawkowych i Robót uzupełniających wyznaczy komisja.

Dokumentem potwierdzającym przyjęcie Robót, w następstwie dokonania wyżej wymienionych czynności odbiorowych, jest Świadectwo Przejęcia wystawiane przez Inżyniera.

8.5. Odbiór pogwarancyjny

Odbiór pogwarancyjny polega na ocenie wykonanych Robót związanych z usunięciem wad stwierdzonych przy odbiorze ostatecznym i zaistniałych w okresie gwarancyjnym.

Odbiór pogwarancyjny będzie dokonany na podstawie oceny wizualnej obiektu z uwzględnieniem zasad opisanych w punkcie 8.4. „Odbiór ostateczny Robót”.

9. PODSTAWA PŁATNOŚCI

9.1 Ustalenia Ogólne

Podstawą płatności jest cena jednostkowa skalkulowana przez Wykonawcę za jednostkę obmiarową ustaloną dla danej pozycji Kosztorysu.

Dla pozycji kosztorysowych wycenionych ryczałtowo podstawą płatności jest wartość (kwota) podana przez Wykonawcę w danej pozycji Kosztorysu.

Cena jednostkowa lub kwota ryczałtowa pozycji Kosztorysowej będzie uwzględniać wszystkie czynności, wymagania i badania składające się na jej wykonanie, określone dla tej Roboty w Specyfikacji Technicznej i na Rysunkach.

Ceny jednostkowe lub kwoty ryczałtowe Robót będą obejmować bez ograniczeń:

- Robociznę bezpośrednią wraz z towarzyszącymi kosztami
- Wartość zużytych Materiałów wraz z kosztami zakupu, magazynowania, ewentualnych ubytków i transportu na Teren Budowy.
- Wartość pracy Sprzętu wraz z towarzyszącymi kosztami
- Koszty pośrednie, zysk kalkulacyjny i ryzyko
- Podatki obliczane zgodnie z obowiązującymi przepisami.

Do cen jednostkowych nie należy wliczać podatku VAT.

9.2 Warunki Umowy i Wymagania Ogólne D-M-00.00.00

Koszt dostosowania się do wymagań Warunków Kontraktu i Wymagań Ogólnych zawartych w D-M-00.00.00 obejmuje bez ograniczeń wszystkie warunki określone w w/w dokumentach, a nie wyszczególnione w kosztorysie.

9.3 Opracowanie i dostarczenie Rysunków przez Wykonawcę obejmuje bez ograniczeń:

(a) przygotowanie Rysunków zgodnie z wymaganiami prawa polskiego zawartymi w odpowiednich normach, wytycznych, kodeksach i przepisach;
(b) uzyskanie wymaganych uzgodnień, zezwoleń i zatwierdzeń odpowiednich władz i Inżyniera;
(c) powielanie Rysunków w ilości jak określono;
(d) dostarczenie Rysunków Inżynierowi oraz odpowiednim władzom zgodnie z obowiązującymi zasadami;

9.4 Podporządkowanie się wymaganiom administracji drogowej obejmuje bez ograniczeń:

(a) uzyskiwanie wymaganych uzgodnień i zezwoleń odpowiednich władz, użytkowników, właścicieli i innych osób prawnych i fizycznych;
(b) przeprowadzenie inwentaryzacji Placu Budowy;
(c) przywrócenie dróg publicznych do stanu pierwotnego zgodnie z wymaganiami odpowiednich władz i po zgodzie i aprobacie Inżyniera.

9.5 Objazdy, Przejazdy i Organizacja Ruchu obejmuje bez ograniczeń:

(a) Opracowanie oraz uzgodnienie z Inżynierem i zatwierdzenie z odpowiednimi instytucjami Projektu Organizacji Ruchu na czas trwania budowy, wraz z dostarczeniem kopii Projektu Inżynierowi i wprowadzaniem dalszych zmian i uzgodnień wynikających z postępu Robót.
(b) Koszt Objazdów, przejazdów i organizacji ruchu obejmuje wszystkie koszty związane z projektem, wykonaniem, ustawieniem utrzymaniem i demontażem oznakowania.
(c) Wykonanie tymczasowego oznakowania i oświetlenia zgodnie z wymaganiami bezpieczeństwa ruchu.
(d) Opłaty za zajęcie/dzierżawy terenu.
(e) Przygotowanie terenu.
(f) Roboty ziemne i konstrukcje tymczasowej nawierzchni.
(g) Tymczasową przebudowę urządzeń.
(h) Zakupy i koszty zakupu potrzebnych materiałów.
(i) Dostarczenie i koszty dostarczenia potrzebnych materiałów.
(j) Koszt zapewnienia niezbędnych czynników produkcji.
(k) Dostarczenie i ustawienie tymczasowego oznakowania i oświetlenia zgodnie z wymaganiami bezpieczeństwa ruchu,
(l) Dostarczenie i wykonanie konstrukcji tymczasowej nawierzchni, ramp, chodników, krawężników, barier, oznakowań i drenażu.
(m) Tymczasowa przebudowa urządzeń obcych.
(n) Koszty usunięcia nawierzchni oraz oznakowania.
(o) Rekultywację terenu.

Koszt Utrzymania objazdów/przejazdów i organizacji ruchu obejmuje:
(a) Utrzymanie oznakowania objazdów tymczasowych
(b) Oczyszczanie, przestawienie, przykrycie i usunięcie tymczasowych oznakowań pionowych, poziomych, barier i świateł
(c) Utrzymanie płynności ruchu publicznego z uwzględnieniem kierowania ruchem przy pomocy przeszkolonych sygnalistów.
(d) Utrzymanie w wymaganym stanie technicznym tymczasowych nawierzchni chodników, krawężników, barier, oznakowań i drenażu,

Koszt Likwidacji objazdów/przejazdów i organizacji ruchu obejmuje:
(a) Usunięcie wbudowanych materiałów i oznakowania.
(b) Doprowadzenie terenu do stanu pierwotnego.

9.6 Utrzymanie dróg publicznych w czystości obejmuje bez ograniczeń:

(a) budowa i utrzymanie urządzeń do mycia opon w czasie trwania Kontraktu jak uzgodniono Inżynierem;
(b) usunięcie urządzeń do mycia opon po zakończeniu Robót;
(c) usunięcie wszelkich przydatnych i nie nieprzydatnych materiałów na składowisko Wykonawcy poza Plac Budowy;
(d) przywrócenie Placu Budowy do stanu pierwotnego;
(e) utrzymanie czystości dróg publicznych zgodnie z zakresem uzgodnionym w punkcie 9.4 i zatwierdzonym przez Inżyniera;
(f) koszty podporządkowania się wymaganiom specyfikacji, polskich norm i przepisów.

9.7 Zapewnienie dostępu do dróg, posesji i pól obejmuje bez ograniczeń:

(a) uzgodnienie z właścicielem zakresu zapewnienia dostępu i zatwierdzenie przez Inżyniera przed przystąpieniem do robót,
(b) dostarczenie na Plac Budowy wszelkich niezbędnych materiałów i sprzętu,
(c) tymczasowe przełożenie urządzeń infrastruktury i/lub konstrukcji inżynierskich (jeżeli to konieczne),
(d) roboty pomocnicze związane z budową lub utrzymaniem dostępu,
(e) budowa lub/i utrzymanie dostępów (dojazdy, przejazdy, zjazdy itp.) w tym wielokrotne przemieszczanie,
(f) usunięcie dostępów oraz tymczasowych urządzeń infrastruktury i/lub konstrukcji inżynierskich (jeżeli to konieczne),
(g) przywrócenie lub przełożenie do ostatecznej lokalizacji urządzeń obcych lub konstrukcji inżynierskich (jeżeli jest to wymagane),
(h) usunięcie wszelkich rozbiórkowych materiałów i sprzętu na składowisko Wykonawcy poza Placem Budowy,
(i) koszty podporządkowania wymaganiom Specyfikacji norm i przepisów.

9.8 Tablice informacyjne na czas budowy oraz tablice pamiątkowe obejmuje bez ograniczeń:

(a) przygotowanie projektu tablicy informacyjnej oraz pamiątkowej zgodnie z zaleceniami Inżyniera;
(b) zakup, dostarczenie i składowanie wszystkich potrzebnych materiałów,
(c) zapewnienie wszystkich niezbędnych czynników produkcji,
(d) zastosowanie materiałów pomocniczych koniecznych do prawidłowego wykonania robót lub wynikających z przyjętej technologii robót;
(e) przygotowanie projektu tablic informacyjnej zgodnie z wymogami Zamawiającego,
(f) ewentualne zmiany w treści tablicy, jeżeli zajdzie taka potrzeba w trakcie trwania kontraktu,
(g) wytworzenie, załadunek i przewiezienie tablic informacyjnych oraz pamiątkowych na miejsce wskazane przez Inżyniera;
(h) wykonanie robót ziemnych,
(i) wykonanie fundamentów z betonu zbrojonego,
(j) wykonanie konstrukcji wsporczych wraz z zabezpieczeniem antykorozyjnym
(k) ustawienie tablic informacyjnych,
(l) rozebranie i usunięcie tablic informacyjnych na składowisko Wykonawcy poza plac budowy zgodnie z instrukcjami Inżyniera,
(m) po zakończeniu robót zastąpienie tablic informacyjnych tablicami pamiątkowymi na wskazanym miejscu,
(n) uporządkowanie terenu robót.

9.9 Koszty związane z zabezpieczeniem budowy obejmują bez ograniczeń:

(a) koszty podporządkowania się wymaganiom klauzuli 1.5.4 niniejszej ST;
(b) koszty podporządkowania się wymaganiom specyfikacji, polskich norm i przepisów.

9.10. Tymczasowe zajęcie gruntów obejmuje bez ograniczeń:

(a) koszty uzyskiwania wymaganych uzgodnień, zezwoleń oraz rekompensat spowodowanych czasowym zajęciem gruntu dla jego właścicieli;
(b) inne konieczne koszty w celu dotrzymania warunków Klauzuli 1.5.7 D-M 00.00.00 „Warunki Ogólne".

9.11. Gwarancje i ubezpieczenia obejmuje bez ograniczeń:

(a) koszty uzyskania, obsługi i przedłożenia zabezpieczenia wykonania i wszelkich ubezpieczeń.

9.12 Ubezpieczenie obejmuje bez ograniczeń

(a) koszty uzyskania obsługi i przedłożenia wszelkich ubezpieczeń.

10. PRZEPISY ZWIĄZANE

1. Ustawa z dnia 7 lipca 1994 - Prawo budowlane (Dz.U Nr 89 z 25.08.1994r, poz. 414).
2. Rozporządzenie Ministra Transportu i Gospodarki Morskiej z dnia 2 marca 1999 r. w sprawie warunków technicznych, jakim powinny odpowiadać drogi publiczne i ich usytuowanie.
3. Rozporządzenie Ministra Transportu i Gospodarki Morskiej z dnia 30 maja 2000 r. w sprawie warunków technicznych, jakim powinny odpowiadać drogowe obiekty inżynierskie i ich usytuowanie.
4. Rozporządzenie Ministra Rozwoju Regionalnego i Budownictwa z dnia 2 kwietnia 2001 r w sprawie geodezyjnej ewidencji uzbrojenia terenu oraz zespołu uzgodnienia dokumentacji projektowej (Dz. U. Nr 38, poz. 455).
5. Rozporządzenie Ministra Transportu i Budownictwa z dnia 28 kwietnia 2006 r. w sprawie samodzielnych funkcji technicznych w budownictwie (Dz. U. z dnia 16 maja 2006 r.).
6. Rozporządzenie Ministra Gospodarki Przestrzennej i Budownictwa z dnia 21 lutego 1995 r. w sprawie rodzaju i zakresu opracowań geodezyjno-kartograficznych oraz czynności geodezyjnych obowiązujących w budownictwie. (Dz. U. z dnia 13 marca 1995 r.).
7. Ustawa z dnia 17 maja 1989 r. Prawo geodezyjne i kartograficzne (Dz. U. z 2005 r. Nr 240 poz. 2027).
8. Ustawa z dnia 27 kwietnia 2001 r. O odpadach. (Dz. U. z dnia 20 czerwca 2001 r.).
9. Ustawa z dnia 27 kwietnia 2001 r. Prawo ochrony środowiska. (Dz. U. z dnia 20 czerwca 2001 r.).
10. Ustawa z dnia 16 kwietnia 2004 r. O wyrobach budowlanych (Dz. U. z dnia 30 kwietnia 2004 r.).
11. Rozporządzenie Ministrów Infrastruktury oraz Spraw Wewnętrznych i Administracji z dnia 31 lipca 2002 r. w sprawie znaków i sygnałów drogowych. (Dz. U. z dnia 12 października 2002 r.).
12. Ustawa z dnia 20 czerwca 1997 r. Prawo o ruchu drogowym. (Dz. U. z dnia 19 sierpnia 1997 r.).
13. Rozporządzenie Ministra Infrastruktury z dnia 3 lipca 2003 r. w sprawie szczegółowych warunków technicznych dla znaków i sygnałów drogowych oraz urządzeń bezpieczeństwa

ruchu drogowego i warunków ich umieszczania na drogach (Dz.U. z dnia 23 grudnia 2003r.).
14. Rozporządzenie Ministra Infrastruktury z dnia 23 września 2003 r. w sprawie szczegółowych warunków zarządzania ruchem na drogach oraz wykonywania nadzoru nad tym zarządzaniem (Dz. U. z dnia 14 października 2003 r.).
15. Rozporządzenie Ministra Infrastruktury z dnia 2 grudnia 2002 r. w sprawie systemów oceny zgodności wyrobów budowlanych oraz sposobu ich oznaczania znakowaniem CE. (Dz. U. z dnia 12 grudnia 2002 r.).

ZAŁĄCZNIK NR 1

Założenia do planu bezpieczeństwa i ochrony zdrowia (BiOZ)

Przed przystąpieniem do robót remontowych kierownik budowy powinien sporządzić: Plan bezpieczeństwa i ochrony zdrowia zgodnie z wymogami ustawy z dnia 7 lipca 1994 r. – Prawo budowlane (Dz. U. z 2000 r. Nr 106, poz. 1126, Nr 109, poz. 1157 i Nr 120, poz. 1268, z 2001 r. Nr 5, poz. 42, Nr 100, poz. 1085, Nr 110, poz. 1190, Nr 115, poz. 1229, Nr 129, poz. 1439, Nr 154, poz. 1800, z 2002 r. Nr 74, poz. 676 oraz z 2003 r. Nr 80, poz. 718).

W Planie bezpieczeństwa i ochrony zdrowia należy wymienić zakres robót w kolejności ich realizacji (na podstawie danych z projektu wykonawczego)

W planie BiOZ należy:

- wymienić istniejące obiekty budowlane,
- wymienić elementy zagospodarowania terenu mogące stwarzać zagrożenie bezpieczeństwa i zdrowia ludzi,
- wymienić przewidywane zagrożenia mogące wystąpić podczas realizacji robót – podać skalę, rodzaj, miejsce i czas ich wystąpienia:
  - skaleczenie/upadek (podczas wszystkich prac),
  - poparzenia,
  - potrącenie przez poruszające się po budowie pojazdy i maszyny,
  - osunięcie się ziemi w wykopach podczas robót ziemnych,
  - wypadki i kolizje drogowe podczas wykonywania prac pod ruchem,
  - natknięcie się na przedmioty niebezpieczne niewiadomego pochodzenia podczas wykonywania prac ziemnych (niewypały),
  - inne,
- podać sposób wydzielenia, oznakowania i zabezpieczenia miejsc prowadzenia robót,
- określić wytyczne do prowadzenia instruktażu pracowników przed przystąpieniem do pracy i realizacji robót szczególnie niebezpiecznych:
  - instruktaż ogólny przed przystąpieniem pracownika do pracy prowadzi służba bhp,
  - instruktaż stanowiskowy prowadzi bezpośredni przełożony pracownika (kierownik budowy, majster). Instruktaż stanowiskowy należy przeprowadzić przy każdorazowej zmianie stanowiska pracy przez pracownika,
- przy pracach szczególnie niebezpiecznych, wymagających szczególnej sprawności psychofizycznej i prace, które powinny być wykonane co najmniej przez 2 osoby (oznakowanie i remont dróg na odcinkach nie zamkniętych dla ruchu), bezpośredni przełożony pracownika obowiązany jest każdorazowo przed przystąpieniem do pracy omówić warunki pracy, a w szczególności, gdy uległy one zmianie,
- bezpośredni przełożony zobowiązany jest każdorazowo powiadomić wszystkich pracowników o zmianie warunków na budowie przed przystąpieniem do pracy,
- w razie wystąpienia zagrożenia dla zdrowia lub życia pracownika lub osób znajdujących się w strefie zagrożenia, prace należy natychmiast przerwać, ostrzec zagrożone osoby i zawiadomić o tym fakcie przełożonego,
- wykonywanie prac bez środków ochrony osobistej tam, gdzie są one wymagane – jest zabronione – odpowiedzialny kierownik budowy,

- nadzór nad wykonywaniem prac szczególnie niebezpiecznych należy powierzyć osobom przeszkolonym z zakresu bhp (kierownikowi budowy, majstrowi). Nadzorujący odpowiedzialny jest za bezpieczne wykonywanie tych prac,
- podać informacje dotyczące rodzajów materiałów niebezpiecznych, sposób ich transportu, przechowywania i zabezpieczenia,
- podać wytyczne organizacyjno – techniczne zapobiegające niebezpieczeństwom wynikającym z wykonywania prac w strefach szczególnego zagrożenia:

Maszyny i urządzenia

- każda maszyna i urządzenie musi posiadać DTR,
- maszyny i urządzenia, które podlegają dozorowi technicznemu eksploatowane na budowie powinny posiadać dokumenty uprawniające do ich eksploatacji,
- maszyny poruszające się po budowie winny posiadać sygnalizator cofania,
- wszelkie instrukcje i oznaczenia muszą być w języku polskim,
- każdorazowo przed przystąpieniem do pracy sprawdzić stan techniczny sprzętu oraz czy uruchomienie go nie zagraża innym pracownikom,
- do pracy na budowie może być dopuszczony jedynie sprzęt sprawny technicznie,

Roboty ziemne

- w razie prowadzenia robót ziemnych w bezpośrednim sąsiedztwie instalacji wodociągowej, kanalizacyjnej, elektrycznej, gazowej, itp. należy określić bezpieczną odległość (w pionie i w poziomie), w jakiej mogą być wykonywane te roboty i zapewnić nad nimi fachowy nadzór techniczny. Odległości te określa kierownictwo robót w porozumieniu z właściwymi jednostkami, w których zarządzie lub użytkowaniu znajdują się te instalacje,
- w razie przypadkowego odkrycia w trakcie wykonywania robót zimnych instalacji j.w, należy niezwłocznie przerwać prace do czasu ustalenia pochodzenia tych instalacji i określenia, czy i w jaki sposób możliwe jest w tym miejscu dalsze bezpieczne prowadzenie robót,
- w razie ujawnienia podczas prac niewypałów lub przedmiotów trudnych do identyfikacji, prace należy przerwać, a miejsca niebezpieczne ogrodzić i oznakować napisami ostrzegawczymi,
- przy wykonywaniu robót ziemnych sprzętem zmechanizowanym należy wyznaczyć w terenie strefę niebezpieczną,
- przy zagęszczaniu nasypu za pomocą walców drogowych odległość walca od górnej krawędzi nie może przekroczyć 0,5 m,
- w czasie wałowania nasypu zabrania się wykonywania jakichkolwiek innych prac,
- przy wykonywaniu robót ziemnych sprzętem zmechanizowanym należy wyznaczyć w terenie strefę niebezpieczną,
- użytkowanie i posługiwanie się narzędziami powinno być zgodne z zaleceniami producenta,
- w razie stwierdzenia w czasie pracy uszkodzenia maszyny lub urządzenia należy je natychmiast zatrzymać, wyłączyć oraz zabezpieczyć przed osobami postronnymi i zgłosić ten fakt przełożonemu,
- maszyny i urządzenia niesprawne, uszkodzone lub będące w naprawie powinny być wycofane z użytku oraz wyraźnie oznakowane tablicami informacyjnymi i zabezpieczone w sposób uniemożliwiający ich uruchomienie,
- maszyn będących w ruchu nie wolno naprawiać, czyścić i smarować,
- wznowienie pracy maszyny lub urządzenia bez usunięcia awarii jest kategorycznie zabronione.

Roboty rozbiórkowe

- przy robotach rozbiórkowych dróg należy wyznaczyć bezpieczną odległość od pracujących maszyn.

Roboty kanalizacyjne

- w razie prowadzenia robót kanalizacyjnych w bezpośrednim sąsiedztwie innych instalacji (np.: wodociągowej, kanalizacyjnej, elektrycznej, gazowej, itp.) należy określić bezpieczną odległość (w pionie i w poziomie), w jakiej mogą być wykonywane te roboty i zapewnić nad nimi fachowy nadzór techniczny. Odległości te określa kierownictwo robót w porozumieniu z właściwymi jednostkami, w których zarządzie lub użytkowaniu znajdują się te instalacje,
- w razie przypadkowego odkrycia w trakcie wykonywania robót kanalizacyjnych instalacji j.w, należy niezwłocznie przerwać prace do czasu ustalenia pochodzenia tych instalacji i określenia, czy i w jaki sposób możliwe jest w tym miejscu dalsze bezpieczne prowadzenie robót,
- przy wykonaniu robót kanalizacyjnych sprzętem zmechanizowanym należy wyznaczyć w terenie strefę niebezpieczną,
- użytkowanie i posługiwanie się narzędziami powinno być zgodne z zaleceniami producenta,
- w zależności od głębokości wykopu należy zabezpieczyć ściany wykopu przed zasypaniem poprzez wykonanie deskowania lub odpowiednie nachylenie ścian (w zależności od rodzaju gruntu).

Układanie nawierzchni drogowej

- szczególną ostrożność zachować podczas rozładunku masy asfaltowej do kosza układarki mas bitumicznych,
- przy wałowaniu nawierzchni asfaltowych, oczyszczaniu lub zwilżaniu kół walca, wykonywaniu robót uzupełniających w przypadku braku urządzeń mechanicznych, należy wykonywać te prace ręcznie stojąc z boku z zachowaniem daleko idącej ostrożności,
- szczególną ostrożność należy zachować w obrębie walców poruszających się w przód i w tył,
- pomosty robocze maszyn pracujących na budowie należy wyposażyć w poręcze i listwy zabezpieczające przed poślizgiem,
- skrapiacze bitumu przed rozpoczęciem pracy powinni natrzeć twarz, ręce i szyję maścią ochronną.

Prace szczególnie niebezpieczne

- przed przystąpieniem do prac o zwiększonym ryzyku wypadkowym należy udzielić pracownikom instruktażu, szczególnie tym, których ryzyko to dotyczy (bezpośredni przełożony),
- do prac j/w należy kierować pracowników doświadczonych, o wysokich kwalifikacjach zawodowych,
- nadzór nad tymi pracami powierzyć kierownikowi budowy lub majstrowi.

Oznakowanie budowy

- budowę należy oznakować zgodnie z projektem organizacji ruchu na czas budowy,
- należy utrzymywać w czystości wszystkie znaki i tablice, którymi oznakowana jest budowa,

- w uzasadnionych przypadkach należy wyznaczyć pracownika z uprawnieniami do kierowania i wstrzymania ruchu pojazdów,
- należy zapewnić drogę dojazdową dla służb ratowniczych (straż pożarna, pogotowie ratunkowe, inne służby ratownicze).

NA TERENIE BUDOWY NALEŻY BEZWZGLĘDNIE NOSIĆ UBRANIE Z LISTWAMI ODBLASKOWYMI LUB KAMIZELKI OCHRONNE.

Pierwsza pomoc

- w razie poważnego wypadku należy zadzwonić pod numer służb ratowniczych,
- powiadamiając służby ratownicze należy podać następujące informacje:
- swoje imię i nazwisko,
- nazwę firmy i numer telefonu z jakiego się dzwoni,
- miejsce wypadku (kilometraż, drogi dojazdowe, punkty odniesienia),
- liczbę poszkodowanych,
- co się wydarzyło,
- w jakim stanie jest poszkodowany (oddycha, porusza się, ma widoczne obrażenia, itd.),
- należy poczekać, aż służba ratownicza potwierdzi wyjazd do wypadku,
- należy zadbać o odpowiednią liczbę załogi, która pomoże dotrzeć służbom ratowniczym na miejsce wypadku,
- powiadomić o wypadku kierownika budowy odpowiedzialnego za roboty na danym odcinku, na którym zdarzył się wypadek,
- w razie wypadku ciężkiego, zbiorowego lub śmiertelnego, kierownictwo budowy obowiązane jest powiadomić PIP i Prokuraturę.

Podać numery telefonów, na które należy dzwonić w razie zaistnienia wypadku lub innego zdarzenia na budowie

POGOTOWIE RATUNKOWE..... 999
STRAŻ POŻARNA..... 998
POLICJA (tel. alarmowy)..... 997
KOMISARIAT POLICJI *(najbliższy)*.....
PAŃSTWOWA INSPEKCJA PRACY.....
KIEROWNIK BUDOWY.....

ZAŁĄCZNIK NR 2

Zasady organizacji ruchu na czas budowy

Projekty czasowej organizacji ruchu – podstawa prawna

Przed przystąpieniem do robót Wykonawca przedstawi Inżynierowi do zatwierdzenia, uzgodniony z odpowiednim zarządem drogi i organem zarządzającym ruchem, projekt organizacji ruchu i zabezpieczenia robót w trakcie trwania budowy. W zależności od potrzeb i postępu robót projekt organizacji ruchu powinien być na bieżąco aktualizowany przez Wykonawcę. Każda zmiana, w stosunku do zatwierdzonego projektu organizacji ruchu, wymaga każdorazowo ponownego zatwierdzenia projektu.
Wykonawca robót w oparciu o przyjęty harmonogram i posiadane zaplecze technologiczne, sporządzi na własny koszt szczegółowe projekty czasowej organizacji ruchu wraz wszelkimi uzgodnieniami, z uwzględnieniem rzeczywistego zakresu prac, etapowania, czasu realizacji oraz realnych warunków wykonania. Projekty powinny być sporządzone zgodnie z wymogami Rozporządzenia Ministra Infrastruktury z dnia 23 września 2003 r. w sprawie szczegółowych warunków zarządzania ruchem na drogach oraz wykonywania nadzoru nad tym zarządzaniem (Dz. U. z 2003 r. Nr 177, poz.1729). Wykonawca wykona na własny koszt wszystkie niezbędne drogi tymczasowe oraz dojścia i dojazdy do nieruchomości zapewniające do nich dostęp podczas budowy.

Zasady organizacji ruchu na czas budowy - podstawowe wymagania

Realizacja inwestycji jest wieloetapowa i wymaga wprowadzenia zmian w funkcjonowaniu istniejącej organizacji ruchu na sieci drogowej. Podstawowym wymaganiem planowanej organizacji ruchu na czas prowadzenia robót jest minimalizacja utrudnień i ograniczeń dla ruchu na sieci komunikacyjnej w trakcie budowy.

- Organizacja ruchu na czas budowy powinna uwzględniać taki sposób etapowania i prowadzenia robót, aby nie było konieczności wyznaczania objazdów na sieci istniejących dróg alternatywnych.
- Budowa odcinków międzywęzłowych poza zakresem istniejących dróg i obiektów, nie wprowadza ograniczeń dla ruchu lokalnego. W zależności od harmonogramu i technologii robót, budowa w obszarze projektowanych węzłów powinna być prowadzona z wykorzystaniem dla ruchu odcinków wybudowanych wcześniej łącznic lub dróg wewnętrznych.
- Organizacji ruchu na czas budowy obiektów inżynierskich wraz z dojazdami w ciągu dróg lokalnych, uzależniona jest od warunków terenowych i ruchowych na tych drogach. W przypadku lokalizacji obiektu i dróg dojazdowych po śladzie istniejącej drogi, należy uwzględnić budowę tymczasowej drogi objazdowej. W zależności od natężenia ruchu, możliwe jest skierowanie ruchu lokalnego na objazd sąsiadującą drogą.
- Podczas prowadzenie robót na zwężonym odcinku drogi, na którym nie jest możliwy jednoczesny przejazd pojazdów w obu kierunkach, należy wprowadzić ruch wahadłowy wg następujących podstawowych zasad:
  - w ciągu dnia należy zastosować sterowanie ręczne, również w dni wolne od pracy. Ręczne sterowanie powinno być realizowane przez przeszkolonych sygnalistów wyposażonych w odpowiednie środki łączności,
  - po zmroku i w porze nocnej, należy wprowadzić sterowanie ruchem z zastosowaniem sygnalizacji świetlnej. W przypadku awarii sygnalizacji, należy zapewnić sterowanie ręczne.

- szczegółowe parametry sterowania powinny być dostosowane do rzeczywistych warunków ruchu oraz długości odcinka drogi, na której wprowadzono ruch wahadłowy.

Elementy oznakowania tymczasowego.
Zastosowane elementy oznakowania powinny być zgodne z rozporządzeniem w sprawie znaków i sygnałów drogowych oraz spełniać wymagania Załączników do Rozporządzenia MI z dnia 3 lipca 2003 r. wraz z późniejszymi zmianami w sprawie szczegółowych warunków technicznych dla znaków i sygnałów drogowych oraz urządzeń bezpieczeństwa ruchu drogowego i warunków ich umieszczania na drogach.
Oznakowanie poziome:
Tymczasowe oznakowanie poziome powinno być wykonane z materiałów odblaskowych. Do oznakowania można stosować farby odblaskowe lub taśmy samoprzylepne. Stosowanie farb dopuszcza się wyłącznie w takich przypadkach, gdy w wyniku przewidywanych robót nawierzchniowych tymczasowe oznakowanie po ich zakończeniu będzie całkowicie niewidoczne. Materiały odblaskowe do oznakowania poziomego powinny zapewniać dobrą widzialność w dzień i w porze nocnej.
Oznakowanie pionowe:
Do oznakowania robót prowadzonych w pasie drogowym należy stosować znaki o jedna grupę wielkości wyższą niż stosowane na danym odcinku drogi. Oznakowanie istniejące, które na czas prowadzenia robót koliduje z projektowanym, należy zasłaniać lub neutralizować odpowiednią taśmą. Oznakowanie związane z prowadzonymi robotami powinna poprzedzać tablica ostrzegająca o treści: „Uwaga! Zmiana organizacji ruchu”. Tło tablicy powinno być wykonane z żółtej folii odblaskowej.
Podstawowe elementy oznakowania pionowego:
- znaki ostrzegawcze o prowadzonych robotach , zwężeniu jezdni, zmianie toru jazdy
- znaki ograniczenia prędkości , zakazu wyprzedzania,
- zapory drogowe, tablice prowadzące i kierujące,
- światła zmierzchowe, zestaw „fala świetlna”,

Przed wejściem na budowę, wykonawca zapewni oznakowanie i zabezpieczenie robót na podstawie zatwierdzonego projektu czasowej organizacji ruchu. W zależności od zakresu i postępu robót, projekt organizacji ruchu powinien być na bieżąco aktualizowany.
- W celu zminimalizowania utrudnień związanych z prowadzeniem budowy, konieczna jest dobra koordynacja jednoczesnego prowadzenia prac na kilku odcinkach liniowych i obiektach inżynierskich.
- Wykonawca powinien ograniczyć zakres obszarowy i czas trwania robót do niezbędnego minimum oraz zapewnić bezpieczeństwo, w związku z przemieszczaniem się sprzętu i pojazdów budowy.
- Elementy oznakowania i zabezpieczenia robót powinny zapewnić bardzo dobrą widzialność w dzień i w porze nocnej. Wszystkie materiały powinny mieć wysokie parametry techniczne, w celu zapewnienia bezpieczeństwa w strefie robót uczestnikom ruchu oraz osobom wykonującym prace.
- W trakcie trwania budowy należy zapewnić pieszym połączenia komunikacyjne oraz pełne bezpieczeństwo poprzez zabezpieczenie ruchu pieszego.
- Podczas wykonywania robót Wykonawca powinien zapewnić dojazd do przyległych nieruchomości i wykonać niezbędne drogi tymczasowe, dojścia i dojazdy do przyległych nieruchomości.

D-01.01.01. ODTWORZENIE TRASY I PUNKTÓW WYSOKOŚCIOWYCH

1. WSTĘP

1.1 Nazwa zadania

Zadanie „Remont drogi dz. nr 807 obręb Stare Pole".

1.2. Przedmiot ST

Przedmiotem niniejszej Specyfikacji Technicznej (ST) są wymagania dotyczące wykonania i odbioru robót związanych z wyznaczeniem trasy i punktów wysokościowych.

1.3. Zakres robót objętych ST

Ustalenia zawarte w niniejszych specyfikacjach dotyczą zasad prowadzenia robót związanych ze wszystkimi czynnościami umożliwiającymi i mającymi na celu odtworzenie w terenie przebiegu trasy drogowej.

Zakres robót obejmuje:

- wyznaczenie trasy drogowej, zjazdów,
- sporządzenie szkicu przebiegu granic prawnych pasa drogowego z ich stabilizacją w terenie,
- wyznaczenie położenia sytuacyjnego i wysokościowego punktów głównych osi trasy i punktów wysokościowych,
- wyznaczenie przekrojów poprzecznych, z wytyczeniem dodatkowych przekrojów roboczych,
- wyznaczenie konturów nasypów,
- wyznaczenie dodatkowych punktów wysokościowych (reperów roboczych),
- odtworzenie zniszczonych punktów wysokościowych,
- stabilizację punktów w sposób trwały, ochronę ich przed zniszczeniem oraz oznakowanie w sposób ułatwiający odszukanie i ewentualne odtworzenie.

Pomiar powykonawczy zrealizowanych obiektów inżynierskich należy wykonać w oparciu o GG-00.12.01 „Pomiar powykonawczy zrealizowanych obiektów drogowych".

1.4. Informacje ogólne o terenie budowy

Informacje ogólne zwarto w D-M-00.00.00.

1.5. Nazwy i kody

Grupa robót:	45100000-8	Przygotowanie terenu pod budowę.
Klasa robót:	45110000-1	Roboty w zakresie burzenia i rozbiórki obiektów budowlanych, roboty ziemne.
Kategoria robót:	45113000-2	Roboty na placu budowy.

1.6 Określenia podstawowe

Określenia podstawowe podano w D-M-00.00.00.

2. MATERIAŁY

Ogólne wymagania dotyczące materiałów, ich pozyskiwania i składowania podano w ST D-M-00.00.00 „Wymagania ogólne" punkt 2.

Do wyznaczenia i stabilizacji trasy i punktów wysokościowych należy stosować:

- Do utrwalenia punktów głównych trasy należy stosować pale drewniane z gwoździem lub prętem stalowym, słupki betonowe albo rury metalowe o długości około 0,50 metra.
- Pale drewniane umieszczone poza granicą robót ziemnych, w sąsiedztwie punktów załamania trasy, powinny mieć średnicę od 0,15 do 0,20 m i długość od 1,5 do 1,7 m.
- Do stabilizacji pozostałych punktów należy stosować paliki drewniane średnicy od 0,05 do 0,08 m i długości około 0,30 m, a dla punktów utrwalanych w istniejącej nawierzchni bolce stalowe średnicy 5 mm i długości od 0,04 do 0,05 m.
- inne niezbędne elementy związane bezpośrednio z odtworzeniem trasy i punktów wysokościowych.

3. SPRZĘT

Ogólne wymagania dotyczące sprzętu podano w ST D-M-00.00.00 „Wymagania ogólne" punkt 3.

Do wykonania robót związanych z odtworzeniem trasy i wyznaczeniem roboczych punktów wysokościowych należy stosować:

- sprzęt komputerowy niezbędny do prac kameralnych i prowadzonych w terenie,
- teodolity lub tachimetry,
- niwelatory,
- dalmierze,
- tyczki, łaty, taśmy stalowe i szpilki,
- inny sprzęt geodezyjny pozwalający na dokładne wyznaczenie przebiegu trasy w terenie.

4. TRANSPORT

Ogólne wymagania dotyczące transportu podano w ST D-M-00.00.00 „Wymagania ogólne" punkt 4.

Materiały i sprzęt mogą być przewożone dowolnymi środkami transportu.

5. WYKONANIE ROBÓT

Ogólne wymagania dotyczące wykonania robót podano w ST D-M-00.00.00 „Wymagania ogólne" punkt 5.

Wszystkie prace kameralne niezbędne do prawidłowego odtworzenia trasy i punktów wysokościowych należy wykonać w oparciu o materiały zawarte w projekcie wykonawczym:

- plany sytuacyjne,
- przekroje podłużne,
- przekroje poprzeczne,
- przekroje normalne,
- pliki w wersji edytowalnej umożliwiające wytyczenie geodezyjne elementów obiektów drogowych zawarte na płycie CD.

5.1. Zasady wykonywania prac pomiarowych

Prace pomiarowe powinny być wykonane zgodnie z obowiązującymi Instrukcjami GUGiK (1 - 7) przez osoby posiadające odpowiednie kwalifikacje i uprawnienia.

Przed przystąpieniem do robót Wykonawca zgłosi prace do właściwego Powiatowego Ośrodka Dokumentacji Geodezyjnej i Kartograficznej, a następnie pobierze dane dotyczące osnowy geodezyjnej oraz granic nieruchomości objętych inwestycją. Wykonawca uzgodni z właściwym Geodetą Powiatowym sposób odtworzenia po zakończeniu inwestycji zniszczonej bądź uszkodzonej osnowy geodezyjnej podlegającej ochronie prawnej, zlokalizowanej w obszarze prowadzonych prac. Uszkodzone lub zniszczone znaki geodezyjne Wykonawca odtworzy i utrwali na własny koszt.

Dane dotyczące osnowy geodezyjnej poziomej i wysokościowej oraz punktów granicznych należy pobrać z Powiatowego Ośrodka Dokumentacji Geodezyjnej i Kartograficznej (zgodnie z obowiązującymi przepisami – Ustawa Prawo Geodezyjne i Kartograficzne - tylko jednostka wykonawstwa geodezyjnego może zgłaszać roboty i pobierać materiały z PODGiK).

Przed przystąpieniem do robót Wykonawca uzyska dane zawierające lokalizację i współrzędne punktów głównych trasy oraz reperów. W oparciu o otrzymane materiały oraz materiały pobrane z PODGiK Wykonawca ma przeprowadzić obliczenia i pomiary geodezyjne niezbędne do szczegółowego wytyczenia robót.

Wykonawca powinien sprawdzić czy rzędne terenu określone w dokumentacji projektowej są zgodne z rzeczywistymi rzędnymi terenu. Jeżeli Wykonawca stwierdzi, że rzeczywiste rzędne terenu istotnie różnią się od rzędnych określonych w dokumentacji projektowej, to powinien

powiadomić o tym Inżyniera. Ukształtowanie terenu w takim rejonie nie powinno być zmieniane przed podjęciem odpowiedniej decyzji przez Inżyniera.

Prace pomiarowe powinny być wykonane przez osoby posiadające odpowiednie kwalifikacje i uprawnienia. Wszystkie roboty, które bazują na pomiarach Wykonawcy, nie mogą być rozpoczęte przed zaakceptowaniem wyników pomiarów przez Inżyniera.

Punkty wierzchołkowe, punkty główne trasy i punkty pośrednie osi trasy muszą być zaopatrzone w oznaczenia określające w sposób wyraźny i jednoznaczny charakterystykę i położenie tych punktów. Forma i wzór tych oznaczeń powinny być zaakceptowane przez Inżyniera.

Wykonawca jest odpowiedzialny za ochronę wszystkich punktów pomiarowych i ich oznaczeń w czasie trwania robót. Wszystkie prace pomiarowe konieczne dla prawidłowej realizacji robót należą do obowiązków Wykonawcy.

Wszystkie pozostałe prace pomiarowe konieczne dla prawidłowej realizacji robót należą do obowiązków Wykonawcy.

5.2. Wyznaczenia punktów głównych osi trasy i punktów wysokościowych

Punkty wierzchołkowe trasy i inne punkty główne powinny być zastabilizowane w sposób trwały, przy użyciu pali drewnianych lub słupków betonowych, a także dowiązane do punktów pomocniczych, położonych poza granicą robót ziemnych. Maksymalna odległość pomiędzy punktami głównymi na odcinkach prostych nie może przekraczać 100 m.

Wykonawca powinien założyć robocze punkty wysokościowe (repery robocze) wzdłuż osi trasy drogowej, a także przy każdym obiekcie inżynierskim.

Maksymalna odległość między reperami roboczymi wzdłuż trasy drogowej w terenie płaskim powinna wynosić 100 metrów, natomiast w terenie falistym powinna być odpowiednio zmniejszona, zależnie od jego konfiguracji.

Repery robocze należy założyć poza granicami robót związanych z wykonaniem trasy drogowej i obiektów towarzyszących. Jako repery robocze można wykorzystać punkty stałe na stabilnych, istniejących budowlach wzdłuż trasy drogowej. O ile brak takich punktów, repery robocze należy założyć w postaci słupków betonowych lub grubych kształtowników stalowych, osadzonych w gruncie w sposób zaakceptowany przez Inżyniera, wykluczający osiadanie.

Rzędne reperów roboczych należy określać z taką dokładnością, aby średni błąd niwelacji po wyrównaniu był mniejszy od 4 mm/km, stosując niwelację podwójną w nawiązaniu do reperów państwowych.

Repery robocze powinny być wyposażone w dodatkowe oznaczenia, zawierające wyraźne i jednoznaczne określenie nazwy reperu i jego rzędnej.

5.3. Wyznaczenie osi trasy

Tyczenie osi trasy należy wykonać w oparciu o dane geodezyjne przygotowane przez uprawnionego geodetę na podstawie projektu wykonawczego, przy wykorzystaniu sieci poligonizacji państwowej albo innej osnowy geodezyjnej.

Oś trasy powinna być wyznaczona w punktach głównych i w punktach pośrednich w odległości zależnej od charakterystyki terenu i ukształtowania trasy, lecz nie rzadziej niż co 50 metrów. Dopuszczalne odchylenie sytuacyjne wytyczonej osi trasy w stosunku do osi projektowanej nie może być większe niż 5 cm. Rzędne niwelety punktów osi trasy należy wyznaczyć z dokładnością do 1 cm w stosunku do rzędnych niwelety projektowanej.

Do utrwalenia osi trasy w terenie należy użyć materiałów wymienionych w pkt 2.2.Usunięcie pali z osi trasy jest dopuszczalne tylko wówczas, gdy Wykonawca robót zastąpi je odpowiednimi palami po obu stronach osi, umieszczonych poza granicą robót.

5.4. Wyznaczenie przekrojów poprzecznych

Wyznaczenie przekrojów poprzecznych) obejmuje wyznaczenie krawędzi nasypów i wykopów na powierzchni terenu (określenie granicy robót), oraz w miejscach wymagających uzupełnienia dla poprawnego przeprowadzenia robót i w miejscach zaakceptowanych przez Inżyniera.

Do wyznaczania krawędzi nasypów i wykopów należy stosować dobrze widoczne paliki lub wiechy. Wiechy należy stosować w przypadku nasypów o wysokości przekraczającej 1 metr oraz wykopów głębszych niż 1 metr. Odległość między palikami lub wiechami należy dostosować do ukształtowania terenu oraz geometrii trasy drogowej. Odległość ta co najmniej powinna odpowiadać odstępowi kolejnych przekrojów poprzecznych zgodnie z dokumentacją projektową i nie rzadziej niż 50 m. W przypadku konieczności zagęszczenia palików lub wiech należy wykonać prace kameralne przewidziane w pkt-cie 5 według następującego schematu:

- rzędną osi trasy oraz pochylenie podłużne i poprzeczne jezdni wyznaczyć z przekroju podłużnego,
- szerokości charakterystyczne (szerokość jezdni, poboczy, dna rowu) wyznaczyć z załączonych do projektu na płycie CD rysunków,
- pochylenia skarp wykopu i nasypu na podstawie dwóch sąsiednich (jednego przed i jednego za rozpatrywanym miejscem) przekrojów poprzecznych zawartych w dokumentacji projektowej oraz informacji dotyczących pochylenia skarp zawartych na przekrojach podłużnych,
- na skrzyżowaniach i odcinkach dróg należy uwzględnić rozwiązania wysokościowe zawarte w planach warstwicowych o ile takowe obejmują opracowywany odcinek.

W przypadkach budzących wątpliwości należy skonsultować zagęszczenie palików lub wiech z Projektantem.

Profilowanie przekrojów poprzecznych musi umożliwiać wykonanie nasypów i wykopów o projektowanym kształcie.

W zakres wyznaczenia przekrojów poprzecznych wchodzi również jednoznaczne wyznaczenie zbrojenia poprzecznego nasypów. Należy je wykonać zgodnie z informacjami zawartymi w dokumentacji projektowej na rysunkach przekrojów poprzecznych. Pomiędzy

przekrojami poprzecznymi zawartymi w dokumentacji projektowej należy zastosować interpolację polegającą na dopasowaniu przebiegu zbrojenia w planie do kształtu i pochylenia skarp.

5.5. Niezidentyfikowane elementy infrastruktury

W przypadku napotkania niezidentyfikowanych elementów infrastruktury, podczas prowadzenia prac, bezpośredni Wykonawca prac ma obowiązek naniesienia ich na mapy oraz zarejestrowania ich w odpowiednim urzędzie geodezyjnym.

6. KONTROLA JAKOŚCI ROBÓT

Ogólne wymagania dotyczące kontroli robót podano w ST D-M-00.00.00 „Wymagania ogólne" punkt 6.

Kontrolę jakości prac pomiarowych związanych z wyznaczaniem trasy i punktów wysokościowych należy prowadzić według ogólnych zasad określonych w instrukcjach i wytycznych GUGiK.

Sprawdzanie robót pomiarowych należy przeprowadzić według następujących zasad:

- oś drogi należy sprawdzić na wszystkich załamaniach pionowych i krzywiznach w poziomie oraz na prostych co najmniej co 50 m,
- robocze punkty wysokościowe należy sprawdzić niwelatorem na całej długości budowanego obiektu,
- wyznaczenie nasypów i wykopów należy sprawdzić co najmniej w 5 miejscach na każdym kilometrze oraz w miejscach budzących wątpliwości.

7. OBMIAR ROBÓT

Ogólne wymagania dotyczące obmiaru robót podano w ST D-M-00.00.00 „Wymagania ogólne" punkt 7.

Jednostką obmiaru odtworzenia trasy i punktów wysokościowych w terenie jest 1 kilometr (1 km) wyniesionej i zastabilizowanej trasy.

8. ODBIÓR ROBÓT

Ogólne wymagania dotyczące odbioru robót podano w ST D-M-00.00.00 „Wymagania ogólne" punkt 8.

Roboty uznaje się za zgodne z Dokumentacją Projektową, ST i wymaganiami Inżyniera, jeżeli wszystkie pomiary i badania z zachowaniem tolerancji podanych w punkcie 6 dały pozytywne wyniki.

9. PODSTAWA PŁATNOŚCI

Ogólne ustalenia dotyczące podstawy płatności podano w ST D-M-00.00.00 „Wymagania ogólne”.

Cena wykonania 1 km robót pomiarowych obejmuje:

- prace przygotowawcze,
- prace kameralne – przygotowanie na podstawie projektu danych geodezyjnych do wytyczenia obiektów budowlanych,
- zakup i dostarczenie niezbędnych materiałów,
- wyznaczenie punktów głównych osi trasy i punktów wysokościowych,
- uzupełnienie osi trasy dodatkowymi punktami,
- wytyczenie krawędzi jezdni, zatok, chodników i innych niezbędnych elementów obiektów budowlanych,
- wyznaczenie przekrojów poprzecznych z ewentualnym wytyczeniem dodatkowych przekrojów,
- niwelacja kontrolna reperów,
- zastabilizowanie punktów w sposób trwały wraz z zabezpieczeniem i oznakowaniem ułatwiającym odszukanie i ewentualne odtworzenie,
- odtworzenie w miarę potrzeb punktów wysokościowych,
- wykonanie pomiarów bieżących w miarę postępu robót zgodnie z Dokumentacją Projektową,
- sporządzenie szkicu przebiegu granic prawnych pasa drogowego z ich stabilizacją w terenie,
- koszty za zajęcie terenu podczas wykonywania robót,
- inne niezbędne prace związane bezpośrednio z odtworzeniem trasy i punktów wysokościowych.

10. PRZEPISY ZWIĄZANE

1. Rozporządzenie Ministra Spraw Wewnętrznych i Administracji z dnia 9 listopada 2011r.w sprawie standardów technicznych wykonywania geodezyjnych pomiarów sytuacyjnych i wysokościowych oraz opracowywania i przekazywania wyników tych pomiarów do państwowego zasobu geodezyjnego i kartograficznego.
2. Instrukcja techniczna 0-1. Ogólne zasady wykonywania prac geodezyjnych.
3. Instrukcja techniczna G-3. Geodezyjna obsługa inwestycji, Główny Urząd Geodezji i Kartografii, Warszawa 1979.
4. Instrukcja techniczna G-1. Geodezyjna osnowa pozioma, GUGiK 1978.
5. Instrukcja techniczna G-2. Wysokościowa osnowa geodezyjna, GUGiK 1983.
6. Instrukcja techniczna G-4. Pomiary sytuacyjne i wysokościowe, GUGiK 1979.
7. Wytyczne techniczne G-3.2. Pomiary realizacyjne, GUGiK 1983.
8. Wytyczne techniczne G-3.1. Osnowy realizacyjne, GUGiK 1983.

D-01.02.02. ZDJĘCIE WARSTWY HUMUSU

1. WSTĘP

1.1 Nazwa zadania

Zadanie „Remont drogi dz. nr 807 obręb Stare Pole".

1.2. Przedmiot ST

Przedmiotem niniejszej Specyfikacji Technicznej (ST) są wymagania dotyczące wykonania i odbioru robót związanych ze zdjęciem warstwy humusu lub gruntu próchniczego.

1.3. Zakres robót objętych ST

Ustalenia zawarte w niniejszej specyfikacji dotyczą zasad prowadzenia robót związanych ze zdjęciem warstwy humusu lub gruntu próchniczego z pasa robót ziemnych, a w szczególności:

- zdjęcie warstwy humusu na pełną głębokość jego zalegania,
- zmagazynowanie w bliskości robót humusu potrzebnego do ponownego wykorzystania (humus do umocnienia skarp, poboczy, pasa dzielącego i terenu zieleni),
- załadunek i odwiezienie nadmiaru humusu na składowisko Wykonawcy,
- zdjęcie warstwy gruntu próchniczego (nieprzydatnego do humusowania) na pełną głębokość jego zalegania z transportem na składowisko Wykonawcy i utylizacją,
- inne niezbędne prace związane bezpośrednio ze zdjęciem humusu oraz gruntu próchniczego.

1.4. Informacje ogólne o terenie budowy

Informacje ogólne zwarto w D-M-00.00.00.

1.5. Nazwy i kody

Grupa robót:	45100000-8	Przygotowanie terenu pod budowę.
Klasa robót:	45110000-1	Roboty w zakresie burzenia i rozbiórki obiektów budowlanych, roboty ziemne.
Kategoria robót:	45112000-5	Roboty w zakresie usuwania gleby.

1.6 Określenia podstawowe

Określenia podstawowe podano w D-M-00.00.00.

2. MATERIAŁY

Nie występują

3. SPRZĘT

Ogólne wymagania dotyczące sprzętu podano w ST D-M-00.00.00 „Wymagania ogólne" punkt 3.

Do wykonania robót związanych ze zdjęciem warstwy humusu lub gruntu organicznego należy stosować:

- spycharki,
- równiarki,
- łopaty, szpadle i inny sprzęt ręczny - w miejscach, gdzie prawidłowe wykonanie robót sprzętem zmechanizowanym nie jest możliwe,
- koparki i samochody samowyładowcze do transportu.

4. TRANSPORT

Ogólne wymagania dotyczące transportu podano w ST D-M-00.00.00 „Wymagania ogólne" punkt 4.

Zdjęty humus lub grunt organiczny może być przewożony dowolnym środkiem transportu.

5. WYKONANIE ROBÓT

Ogólne wymagania dotyczące wykonania robót podano w ST D-M-00.00.00 „Wymagania ogólne" punkt 5.

5.1. Zdjęcie warstwy humusu lub gruntu próchniczego

Warstwa humusu powinna być zdjęta z przeznaczeniem do późniejszego użycia przy umacnianiu skarp, umacnianiu innych terenów przeznaczonych do obsiania trawami, sadzeniu drzew i krzewów. Zagospodarowanie nadmiaru humusu powinno być zgodnie z obowiązującymi przepisami.

Humus należy zdejmować mechanicznie z zastosowaniem równiarek, spycharek lub koparek. W wyjątkowych sytuacjach, gdy zastosowanie maszyn nie jest wystarczające dla prawidłowego wykonania robót, względnie może stanowić zagrożenie dla bezpieczeństwa robót (zmienna grubość warstwy humusu, sąsiedztwo budowli), należy dodatkowo stosować ręczne wykonanie robót, jako uzupełnienie prac wykonywanych mechanicznie.

Warstwę humusu należy zdjąć z powierzchni całego pasa robót ziemnych oraz w miejscach wskazanych przez Inżyniera. Grubość zdejmowanej warstwy humusu powinna być równa głębokości jego zalegania, według faktycznego stanu jego występowania.

Zdjęty humus należy składować w regularnych pryzmach w sposób, który nie bedzie powodował utraty jego własciwości użytkowych. Składowanie powinno odbywać się w pryzmach o wysokości do 2 m. Miejsca składowania humusu powinny być przez Wykonawcę tak dobrane, aby humus był zabezpieczony przed zanieczyszczeniem, a także najeżdżaniem przez pojazdy. Nie należy zdejmować humusu w czasie intensywnych opadów i bezpośrednio po nich, aby uniknąć zanieczyszczenia gruntem nieorganicznym. Część nie przeznaczoną do wykorzystania należy zagospodarować (utylizować) zgodnie z obowiązującym prawem. Zagospodarowanie nadmiaru humusu powinno być uzgodnione z Inżynierem.

Zdjęcie gruntu próchniczego powinno być przeprowadzone według zasad takich samych jak humus. Grunt próchniczy należy zagospodarować w ramach realizacji robót przewidzianych kontraktem lub zagospodarować poza kontraktem zgodnie z obowiązującym prawem. Zagospodarowanie nadmiaru gruntu próchniczego powinno być uzgodnione z Inżynierem.

6. KONTROLA JAKOŚCI ROBÓT

Ogólne wymagania dotyczące kontroli robót podano w ST D-M-00.00.00 „Wymagania ogólne" punkt 6.

Sprawdzanie jakości robót polega na wizualnej ocenie kompletności usunięcia humusu lub gruntu próchniczego z powierzchni pasa robót ziemnych, zgodnie z Dokumentacją Projektową i wskazaniami Inżyniera.

7. OBMIAR ROBÓT

Ogólne wymagania dotyczące obmiaru robót podano w ST D-M-00.00.00 „Wymagania ogólne" punkt 7.

Jednostką obmiarową jest 1 m^2 (metr kwadratowy) zdjęcia humusu lub gruntu próchniczego na pełną głębokość jego zalegania wraz z jego zagospodarowaniem lub zmagazynowaniem.

8. ODBIÓR ROBÓT

Ogólne wymagania dotyczące odbioru robót podano w ST D-M-00.00.00 „Wymagania ogólne" punkt 8.

Roboty uznaje się za zgodne z Dokumentacją Projektową, ST i wymaganiami Inżyniera, jeżeli ocena przeprowadzona zgodnie z opisem w punkcie 6 dała pozytywne wyniki.

9. PODSTAWA PŁATNOŚCI

Ogólne wymagania dotyczące podstawy płatności podano w ST DM-00.00.00 „Wymagania ogólne" punkt 9.

Cena 1 m2 (metra kwadratowego) zdjęcia humusu lub gruntu próchniczego obejmuje:

- prace pomiarowe i przygotowawcze,
- oznakowanie prowadzonych robót,
- zdjęcie warstwy humusu lub gruntu próchniczego na pełną głębokość jego zalegania,
- zmagazynowanie humusu lub gruntu próchniczego potrzebnego do ponownego wykorzystania,
- odwiezienie i utylizacja lub sprzedaż nadmiaru humusu lub gruntu próchniczego,
- koszty za zajęcie terenu podczas wykonywania robót,
- uporządkowanie miejsc prowadzonych robót,
- inne niezbędne prace związane bezpośrednio ze zdjęciem humusu lub gruntu próchniczego.

10. PRZEPISY ZWIĄZANE

D.U. Nr 39 z 2007 r. poz. 251 – Ustawa z 27.04.2001 „O odpadach”.
PN-B-06050 Geotechnika. Roboty ziemne. Wymagania ogólne.

D-01.02.04. ROZBIÓRKA ELEMENTÓW DRÓG

1. WSTĘP

1.1 Nazwa zadania

Zadanie „Remont drogi dz. nr 807 obręb Stare Pole".

1.2. Przedmiot ST

Przedmiotem niniejszej Specyfikacji Technicznej (ST) są wymagania dotyczące wykonania i odbioru robót związanych z rozbiórką elementów dróg.

1.3. Zakres robót objętych ST

Ustalenia zawarte w niniejszej specyfikacji dotyczą zasad prowadzenia robót związanych z rozbiórką elementów dróg.

Ustalenia zawarte w niniejszej specyfikacji dotyczą wykonania robót rozbiórkowych i obejmują:
- Całkowita rozbiórka konstrukcji bitumicznych wraz z podbudową,
- Całkowita rozbiórka nawierzchni z elementów betonowych wraz z podbudową,
- Całkowita rozbiórka konstrukcji podbudowy pod nawierzchniami bitumicznymi,
- Rozebranie krawężników betonowych,
- Rozebranie obrzeży betonowych.

Uwaga: gruz z rozbiórek stanowi własność Wykonawcy i odtransportowany będzie na jego koszt na jego składowisko przy zachowaniu ustaleń D.U. Nr 62 z dnia 20.06.2001 – Ustawa 628 z 27.04.2001 „O odpadach" wraz z późniejszymi zmianami. Materiały pochodzące z rozbiórek, w miarę możliwości, powinny być ponownie wykorzystane do wykonania warstw konstrukcyjnych.

Elementy dróg takie jak krawężniki betonowe, obrzeża betonowe, betonowe płyty chodnikowe, jeżeli zostaną zakwalifikowane przez Inżyniera jako użyteczne, stanowią własność Zamawiającego i Wykonawca odtransportuje je w miejsce uzgodnione z Zamawiającym. W przypadku gdy Inżynier uzna je za nie nadające się do użytku stanowić będą własność Wykonawcy.

1.4. Informacje ogólne o terenie budowy

Informacje ogólne zwarto w D-M-00.00.00.

1.5. Nazwy i kody

Grupa robót: 45100000-8 Przygotowanie terenu pod budowę.

Klasa robót:	45110000-1	Roboty w zakresie burzenia i rozbiórki obiektów budowlanych, roboty ziemne.
Kategoria robót:	45111000-8	Roboty w zakresie burzenia, roboty ziemne.

1.6 Określenia podstawowe

Określenia podstawowe podano w D-M-00.00.00.

2. MATERIAŁY

Nie występują.

3. SPRZĘT

Ogólne wymagania dotyczące sprzętu podano w ST D-M-00.00.00 „Wymagania ogólne" punkt 3.

Do wykonania robót rozbiórkowych nawierzchni należy użyć:

- koparek i ładowarek,
- samochodów samowyładowczych,
- frezarki,
- dźwigi,
- inny sprzęt zaakceptowany przez Inżyniera.

4. TRANSPORT

Ogólne wymagania dotyczące transportu podano w ST D-M-00.00.00 „Wymagania ogólne" punkt 4.

Materiały pochodzące z rozbiórki powinny być przewożone w taki sposób, aby nie zanieczyszczać dróg, nie stwarzać niebezpieczeństwa dla ruchu.

5. WYKONANIE ROBÓT

Ogólne wymagania dotyczące wykonania robót podano w ST D-M-00.00.00 „Wymagania ogólne" punkt 5.

5.1. Zakres wykonywanych robót

Oznakowanie robót prowadzonych w pasie drogowym. Odcinki wykonywanych robót należy oznakować zgodnie z Rozporządzeniem Ministra Infrastruktury z dnia 3 lipca 2003r w sprawie szczegółowych warunków technicznych dla znaków i sygnałów świetlnych oraz urządzeń bezpieczeństwa ruchu i warunków ich umieszczania na drogach (Dz.U. nr 220 z 2003 roku poz. 2181) – zał. nr 4.

Rozbiórka warstw nawierzchni bitumicznej wraz z podbudową. Roboty należy wykonać frezarką lub zrywarką. Materiały uzyskane z rozbiórki nie powinny być mieszane w trakcie wykonywanych robót, transportu i składowania. Materiał z rozbiórki powinien być w maksymalnym stopniu ponownie wykorzystany do wytworzenia nowych warstw konstrukcyjnych. Odpady bezużyteczne powinny być usunięte przez Wykonawcę z terenu budowy przy zachowaniu przepisów ustawy z dnia 27 kwietnia 2001 r. o odpadach.

Rozbiórka pozostałych nawierzchni drogowych. Roboty należy wykonać frezarką lub zrywarką. Materiały uzyskane z rozbiórki nie powinny być mieszane w trakcie wykonywanych robót, transportu i składowania. Materiał z rozbiórki powinien być w miarę możliwości ponownie wykorzystany do wytworzenia nowych warstw konstrukcyjnych. Odpady bezużyteczne powinny być usunięte przez Wykonawcę z terenu budowy przy zachowaniu przepisów ustawy z dnia 27 kwietnia 2001 r. o odpadach.

Rozbiórkę nawierzchni płyt betonowych oraz krawężników i obrzeży należy wykonać ręcznie. Ławy betonowe rozebrane będą przez rozkruszenie młotem pneumatycznym. Materiały z rozbiórki powinny być przetworzone i wykorzystane do nowych warstw, pozostałe odpady powinny być usunięte przez Wykonawcę z terenu budowy przy zachowaniu przepisów ustawy z dnia 27 kwietnia 2001 r. o odpadach.

Usunięcie hałd gruzu i gruntów niebudowlanych. Roboty należy wykonać koparką i ładowarką. Materiały uzyskane nie powinny być mieszane w trakcie wykonywanych robót, transportu i składowania. Materiał z hałd gruzu powinien być w miarę możliwości ponownie wykorzystany do wytworzenia nowych warstw konstrukcyjnych. Odpady bezużyteczne powinny być usunięte przez Wykonawcę z terenu budowy i zutylizowane przy zachowaniu przepisów ustawy z dnia 27 kwietnia 2001 r. o odpadach.

6. KONTROLA JAKOŚCI ROBÓT

Ogólne wymagania dotyczące kontroli robót podano w ST D-M-00.00.00 „Wymagania ogólne” punkt 6.

Kontroli podlega sposób wykonania robót rozbiórkowych, prawidłowości transportu i składowania materiałów uzyskanych podczas rozbiórki, stwierdzenie likwidacji obiektu i potwierdzenie utylizacji materiałów z rozbiórki.

7. OBMIAR ROBÓT

Ogólne wymagania dotyczące obmiaru robót podano w ST D-M-00.00.00 „Wymagania ogólne” punkt 7.

Jednostką obmiarową jest:
- 1 m2 (metr kwadratowy) – dla nawierzchni, warstw asfaltowych, podbudów, chodników,
- 1 m (metr bieżący) – dla krawężników, obrzeży.

8. ODBIÓR ROBÓT

Ogólne wymagania dotyczące odbioru robót podano w ST DM-00.00.00 „Wymagania ogólne" punkt 8.

Roboty uznaje się za zgodne z Dokumentacją Projektową, ST i wymaganiami Inżyniera, jeżeli ocena przeprowadzona zgodnie z opisem w punkcie 6 dała pozytywne wyniki.

9. PODSTAWA PŁATNOŚCI

Ogólne wymagania dotyczące podstawy płatności podano w ST DM-00.00.00 „Wymagania ogólne" punkt 9.

Cena wykonania robót obejmuje:

- prace przygotowawcze i pomiarowe,
- inwentaryzację rozbieranych elementów w przypadku potrzeby ich odtworzenia,
- wyznaczenie miejsc, powierzchni, odcinków rozbiórek,
- oznakowanie robót,
- rozbiórkę elementów jezdni, rozbiórkę pozostałych elementów,
- załadunek i odwiezienie materiałów z rozbiórki poza teren budowy,
- utylizację materiałów niewykorzystanych do dalszych prac,
- koszty za zajęcie terenu podczas wykonywania robót,
- uporządkowanie terenu rozbiórki,
- inne niezbędne czynności bezpośrednio związane z rozbiórkami.

10. PRZEPISY ZWIĄZANE

Rozporządzenie Ministra Infrastruktury z dnia 3 lipca 2003r w sprawie szczegółowych warunków technicznych dla znaków i sygnałów świetlnych oraz urządzeń bezpieczeństwa ruchu i warunków ich umieszczania na drogach (Dz.U. nr 220 z 2003 roku poz. 2181) – zał. nr 4.

D.U. Nr 39 z 2007 r. poz. 251 – Ustawa z 27.04.2001 „O odpadach".

D-02.01.01. WYKONANIE WYKOPÓW W GRUNTACH NIESKALISTYCH

1. WSTĘP

1.1 Nazwa zadania

Zadanie „Remont drogi dz. nr 807 obręb Stare Pole".

1.2. Przedmiot ST

Przedmiotem niniejszej Specyfikacji Technicznej (ST) są wymagania dotyczące wykonania i odbioru robót związanych z wykonaniem wykopów w gruntach nieskalistych.

1.3. Zakres robót objętych ST

Ustalenia zawarte w niniejszej ST mają zastosowanie przy wykonaniu i odbiorze wykopów w gruntach nieskalistych i obejmują:

a) wykonanie wykopów z przerzutem poprzecznym gruntu w nasyp,
b) wykonanie wykopów z transportem podłużnym gruntu w nasyp,
c) wykonanie wykopów z transportem gruntu na odkład Wykonawcy.

Uwaga: Postępowanie z gruntem przeznaczonym na odkład zgodnie z ustaleniami D.U. Nr 62 z dnia 20.06.2001 – Ustawa 627 i 628 z 27.04.2001 „o odpadach". (z późniejszymi zmianami).

1.4. Informacje ogólne o terenie budowy

Informacje ogólne zwarto w D-M-00.00.00.

1.5. Nazwy i kody

Grupa robót:	45100000-8	Przygotowanie terenu pod budowę.
Klasa robót:	45110000-1	Roboty w zakresie burzenia i rozbiórki obiektów budowlanych, roboty ziemne.
Kategoria robót:	45111000-8	Roboty w zakresie burzenia, roboty ziemne.

1.6 Określenia podstawowe

Określenia podstawowe podano w D-M-00.00.00.

2. MATERIAŁY

Nie występują.

3. SPRZĘT

Ogólne wymagania dotyczące sprzętu podano w ST D-M-00.00.00 „Wymagania ogólne" punkt 3.

Do wykonania wykopów i przemieszczenia gruntu może być stosowany następujący sprzęt:
- koparki jednonaczyniowe kołowe, samochodowe lub gąsienicowe,
- koparko-spycharki,
- koparko-ładowarki,
- spycharki gąsienicowe,
- ładowarki,
- zgarniarki,
- równiarki samojezdne,
- lub inny sprzęt akceptowany przez Inżyniera.

Sprzęt używany do wykonywania wykopów powinien uzyskać akceptację Inżyniera. Wykonawca jest zobowiązany do używania jedynie takiego sprzętu, który nie spowoduje niekorzystnego wpływu na właściwości gruntu, zarówno w miejscach jego naturalnego zalegania, jak też w czasie odspajania, transportu, wbudowania i zagęszczania.

4. TRANSPORT

Ogólne wymagania dotyczące transportu podano w ST D-M-00.00.00 „Wymagania ogólne" punkt 4.

Do transportu gruntu uzyskanego z wykopu na trasie celem wbudowania w nasyp lub przeznaczonego na odkład mogą być stosowane następujące środki transportu:
- samochody samowyładowcze,
- ziemiowozy,
- spycharki,
- zgarniarki.

Wybór środków transportu oraz metod transportu powinien być dostosowany do kategorii gruntu (materiału), jego objętości, technologii odspajania i załadunku oraz od odległości transportu. Wykonawca ma obowiązek zorganizowania transportu z uwzględnieniem wymogów bezpieczeństwa zarówno w obrębie pasa drogowego, jak i poza nim. Przy ruchu po drogach publicznych środki transportu powinny spełniać wymagania podane w D-M.00.00.00. "Wymagania ogólne".

5. WYKONANIE ROBÓT

Ogólne wymagania dotyczące wykonania robót podano w ST D-M-00.00.00 „Wymagania ogólne" punkt 5.

5.1. Wykonanie wykopów

5.1.1. Roboty przygotowawcze

Roboty przygotowawcze - odtworzenie osi trasy i punktów wysokościowych, , zdjęcie warstwy humusu, oraz rozbiórki elementów dróg i ulic należy wykonać zgodnie z Dokumentacją Projektową i ST D.01.01.01, D.01.02.02, D.01.02.04 oraz z poleceniami Inżyniera. Przed rozpoczęciem robót, wyznaczona zostanie trasa i punkty wysokościowe wraz ze wszystkimi zmianami, zatwierdzonymi prze Inżyniera. Przed rozpoczęciem robót Wykonawca dokona obmiaru po zdjęciu warstwy humusu.

5.1.2. Odwodnienie wykopów

Technologia wykonywania wykopu musi umożliwiać jego prawidłowe odwodnienie w całym okresie trwania robót ziemnych. Wykonanie wykopów powinno postępować w kierunku podnoszenia się niwelety. W czasie robót ziemnych należy zachować odpowiedni spadek podłużny i nadać przekrojom poprzecznym spadki umożliwiające szybki odpływ wód z wykopu. Spadek poprzeczny nie powinien być mniejszy niż 4% w przypadku gruntów spoistych i 2% w przypadku gruntów niespoistych. Należy uwzględnić ewentualny wpływ kolejności i sposobu odspajania gruntów oraz terminów wykonywania innych robót na spełnienie wymagań dotyczących prawidłowego odwodnienia wykopu w czasie postępu robót. Niezależnie od budowy urządzeń stanowiących elementy systemów odwadniających ujętych w Dokumentacji Projektowej, Wykonawca powinien, wykonać urządzenia, które umożliwiają odprowadzenie wód gruntowych i opadowych poza obszar robót ziemnych tak, aby zabezpieczyć grunty przed przewilgoceniem i nawodnieniem.

Wykonawca jest odpowiedzialny za zapewnienie odprowadzenia wód opadowych oraz wód gruntowych poza obszar robót ziemnych tak, aby zabezpieczyć grunty przed przewilgoceniem i nawodnieniem. W przypadku zaniedbań lub niedopatrzeń jeżeli grunt ulegnie nawodnieniu Wykonawca ma obowiązek usunięcia takiego gruntu i zastąpienia go gruntem przydatnym do budowy. W przypadku wykonywania wykopów poniżej zwierciadła wód gruntowych Wykonawca zobowiązany jest do opracowania projektu szczegółowej technologii odwodnienia wykopu, uwzględniającego lokalne uwarunkowania terenowe.

5.1.3 Wykonanie wykopów

Wykopy powinny być wykonane w takim okresie, aby po ich zakończeniu można było przystąpić natychmiast do wykonania warstw konstrukcyjnych nawierzchni.

Wykopy należy wykonywać z zachowaniem wymagań dotyczących dokładności określonych w niniejszej Specyfikacji.

Jeżeli podczas prowadzenia prac okaże się, że grunty te nadają się do wbudowania w nasyp to należy je wbudować w nasyp. Decyzję taką powinien podjąć Inżynier po dostarczeniu odpowiednich wyników badań przez Wykonawcę.

Jeżeli w trakcie wykonywania robót ziemnych zostaną stwierdzone urządzenia podziemne (kable, rurociągi itp.), niewykazane w Dokumentacji Projektowej, wówczas roboty należy przerwać i powiadomić o tym fakcie Inżyniera.

Wykopy sposobem ręcznym należy wykonywać:

- w przypadkach występowania zinwentaryzowanych urządzeń podziemnych,
- w dolnej strefie wykopów liniowych, gdzie wymagana jest nienaruszona struktura gruntu podłoża.

Jeżeli grunt jest zamarznięty nie należy odspajać go do głębokości około 0,5 m powyżej projektowanych rzędnych robót ziemnych.

5.1.4 Skarpy wykopów

Sposób wykonania skarp wykopu powinien gwarantować ich stateczność w całym okresie prowadzenia robót. Naprawa uszkodzeń wynikających z nieprawidłowego ukształtowania skarp wykopu, ich podcięcia lub innych odstępstw od Dokumentacji Projektowej obciąża Wykonawcę robót ziemnych. Odspojone grunty przydatne do wykonania nasypów powinny być bezpośrednio wbudowane w nasyp lub przewiezione na odkład. Odspajanie i transport gruntów przydatnych, przewidzianych do budowy nasypu są dopuszczalne tylko wówczas, gdy w miejscu wbudowania zapewniono pracę sprzętu gwarantującego rozłożenie i zagęszczenie gruntu zgodnie z wymogami Dokumentacji Projektowej i Specyfikacji. O ile Inżynier zezwoli na czasowe składowanie gruntów należy je odpowiednio zabezpieczyć przed nadmiernym zawilgoceniem.

Dokładność wykonania robót ziemnych w wykopach powinna być sprawdzana co 20 m. Wykonawca ma obowiązek zagęszczania przekrojów poprzecznych tak, aby możliwość kontroli była zachowana co 20 m. Dopuszczalne tolerancje zostały określone w punkcie 6.2. Podane tolerancje nie dotyczą usuwania gruntów z wykopu, spod wody. W takim przypadku, nadzór geotechniczny powinien określić ukształtowanie skarp wykopu, ich podcięcia i tolerancje (biorąc pod uwagę rzeczywiste warunki gruntowo-wodne na budowie), o ile brak jest takich informacji w dokumentacji projektowej. W przypadku występowania na skarpach wykopu sączeń wody gruntowej powodujących nawodnienie skarpy Wykonawca na własny koszt opracuje projekt zabezpieczenia takich skarp i po jego zatwierdzeniu przez Inżyniera wykona wszystkie niezbędne roboty z nim związane.

5.1.6. Muldy

Muldy przydrożne powinny być wykonane zgodnie z Dokumentacją Projektową i odpowiadać wymaganiom określonym w PN-S-02204. Szerokość i głębokość muldy nie może różnić się od wymiarów projektowanych o więcej niż 5 cm.

5.2. Zagęszczenie gruntu w wykopach

Górna warstwa podłoża gruntowego w wykopach oraz w miejscach zerowych robót ziemnych powinna spełniać wymagania podane w tablicy 1.

Tablica 1. Wymagania dla zagęszczenia podłoża w wykopach

	Wskaźnik zagęszczenia warstwy IS	Wtórny moduł odkształcenia na powierzchni warstwy E2 [MPa]	
		Grunty spoiste	Grunty niespoiste
Drogi o ruchu KR 1 – KR 2 • od 0 do 20 cm poniżej niwelety robót ziemnych (stabilizacja) • od 20 do 40 cm poniżej niwelety robót ziemnych • Poniżej 40 cm od niwelety robót ziemnych	1,00 1,00	80 70 50	80 70 50
Chodniki, zjazdy	0,95	-	-
Na wszystkich drogach - wskaźnik odkształcenia (stosunek modułów E2 / E1)			
• dla piasków, żwirów i pospółek (Pr, Ps, Pd, Ż, Po) • dla gruntów drobnoziarnistych o równym uziarnieniu (G) • dla gruntów różnoziarnistych (Żg, Pg, Gp)	< 2,2 < 2,0 < 3,0		

Wymagania podane w tablicy 1 obowiązują dla poziomu od spodu mieszanki niezwiązanej 0/31,5. Podłoże należy ulepszyć poprzez zastosowanie rozwiązań zgodnych z Dokumentacją Projektową.

Przy podłożu, dla którego E < 25 MPa (grunty poza klasyfikacją grup nośności podłoża) wymagane jest indywidualne wzmocnienie, podobnie jak dla gruntów organicznych. W miejscach, w których nie przewidziano wzmocnienia lub przewidziano wzmocnienie i nie można osiągnąć wymaganych wartości należy zastosować, w porozumieniu z Projektantem, dodatkowe wzmocnienie. Dodatkowe wzmocnienie zostanie określone podczas prowadzenia prac na podstawie badań wykonanych w tych miejscach. Dodatkowe wzmocnienie zaproponuje Wykonawca i po zatwierdzeniu przez Inżyniera wykona je w ramach wzmocnienia podłoża w wykopach bez dodatkowej zapłaty.

5.3. Ruch budowlany

Nie należy dopuszczać ruchu budowlanego po dnie wykopu o ile grubość warstwy gruntu (nadkładu) powyżej rzędnych robót ziemnych jest mniejsza niż 0,3 m. Z chwilą przystąpienia do ostatecznego profilowania dna wykopu dopuszcza się po nim jedynie ruch maszyn wykonujących tę czynność budowlaną. Może odbywać się jedynie sporadyczny ruch pojazdów, które nie spowodują uszkodzeń powierzchni korpusu. Naprawa uszkodzeń powierzchni robót ziemnych, wynikających z niedotrzymania podanych powyżej warunków, powinna zostać wykonana przed przystąpieniem do wbudowywania kolejnych warstw nawierzchni.

6. KONTROLA JAKOŚCI ROBÓT

Ogólne wymagania dotyczące kontroli robót podano w ST D-M-00.00.00 „Wymagania ogólne” punkt 6.

6.1. Zagęszczenie i nośność podłoża

Liczba badań wskaźnika zagęszczenia Is lub wtórnego modułu odkształcenia E2 powinna być zgodna z normą PN-S-02205 "Drogi samochodowe. Roboty ziemne. Wymagania i badania" i powinna wynosić dla podłoża w wykopach - nie mniej niż 2 pomiary w przekroju poprzecznym (w zależności od szerokości korony robót ziemnych) co 50 m. Badania te będą prowadzone przez Wykonawcę.

Mogą być stosowane następujące metody badania zagęszczenia:
- metoda wolunometru,
- metoda wciskanego cylindra (za zgodą Inżyniera).

W zależności od zmienności gruntu Wykonawca uzgodni z Inżynierem częstotliwość wyznaczania maksymalnej gęstości szkieletu gruntowego i optymalnej wilgotności w badaniu Proctora.

W uzasadnionych przypadkach należy sprawdzać zagęszczenie i nośność metodą obciążeń płytowych stosując płytę o średnicy 300 mm. Badanie należy przeprowadzić zgodnie z normą PN-S-02205:1998 (załącznik B).

Do badań kontrolnych, za zgodą Inżyniera, można stosować płytę dynamiczną. Wówczas należy przeprowadzić kalibrację wyników uzyskanych z płyty dynamicznej z płytą VSS.

Zagęszczenie i nośność jest prawidłowa, jeżeli spełnia wymagania podane w tablicy 1.

Jeżeli grunty rodzime w podłożu wykonanego wykopu nie mają wymaganych wartości wskaźnika zagęszczenia Is lub wtórnego modułu odkształcenia E2, to przed ułożeniem platformy roboczej lub konstrukcji nawierzchni, podłoże należy dogęścić. Jeżeli wymagane zagęszczenie nie może być osiągnięte przez bezpośrednie zagęszczanie gruntów rodzimych, to należy podjąć środki w celu ulepszenia nośności gruntu podłoża, zgodnie z zaleceniami Inżyniera, uzyskując wymagane wartości wskaźnika zagęszczenia.

6.2 Dokładność wykonania wykopów

W przypadku rzędnych wysokościowych należy je określać w osi jezdni oraz rzędnych obu krawędzi jezdni.

Dokładność wykonania wykopów i rowów należy sprawdzać:
- na prostych co 20 m,
- na łukach o R≥100 m co 20 m,
- na łukach o R<100 m co 10 m,
- w miejscach przekrojów poprzecznych,

oraz we wszystkich punktach budzących wątpliwości.

Dokładność wykonania robót ziemnych powinna spełniać następujące wymagania:
- wymiary wykopu w planie nie mogą różnić się od projektowanego wykopu o więcej niż +10 cm i -0 cm a krawędzie dna wykopu nie powinny mieć wyraźnych złamań,
- różnica w stosunku do projektowanych rzędnych robót ziemnych nie może przekraczać +0 cm i -2cm,

- pochylenie skarp wykopu nie może różnić się od projektowanego o więcej niż 10% jego wartości wyrażonej tangensem kąta,
- maksymalna głębokość zagłębień na powierzchni skarpy wykopu nie może przekraczać 10 cm przy pomiarze łatą 3 m.
- spadki poprzeczne nie mogą się różnić o więcej niż 1%,
- szerokość dna rowów nie może różnic się o więcej niż 5 cm.

6.3. Badania sprawdzające

Laboratorium Inżyniera będzie wykonywało badania sprawdzające z częstotliwością zgodną z normą PN-S-02205:1998.

6.3. Postępowanie z wadliwie wykonanym wykopem

Jeżeli wykonane części wykopu nie będą spełniały wymagań niniejszych ST, wszelkie takie części wykopu zostaną przez Wykonawcę naprawione na jego koszt w sposób uzgodniony z Inżynierem.

7. OBMIAR ROBÓT

Ogólne wymagania dotyczące obmiaru robót podano w ST D-M-00.00.00 „Wymagania ogólne" punkt 7.

Jednostką obmiaru jest 1 m3 (metr sześcienny) wykonanych robót w wykopach, w gruntach nieskalistych.

8. ODBIÓR ROBÓT

Ogólne wymagania dotyczące odbioru robót podano w ST D-M-00.00.00 „Wymagania ogólne" punkt 8.

Roboty uznaje się za zgodne z Dokumentacją Projektową, ST i wymaganiami Inżyniera, jeżeli wszystkie pomiary i badania z zachowaniem tolerancji podanych w punkcie 6 dały pozytywne wyniki.

9. PODSTAWA PŁATNOŚCI

Ogólne wymagania dotyczące płatności podano w ST D-M.00.00.00 „Wymagania ogólne”.

Cena wykonania 1 m3 wykopów obejmuje:

- prace pomiarowe i oznakowanie robót,
- roboty pomiarowe i przygotowawcze,
- oznakowanie prowadzonych robót,
- mechaniczne wykonanie wykopów,
- ręczne wykonanie wykopów,
- przerzut poprzeczny gruntu w nasyp,
- transport podłużny gruntu w nasyp,
- załadunek i transport gruntu na odkład Wykonawcy wraz z jego utylizacją,
- zagęszczenie podłoża gruntowego w wykopie,
- profilowanie dna wykopu, rowów i skarp zgodnie z Dokumentacją Projektową i ST,
- zabezpieczenie i odwodnienie wykopów,
- wykonanie niezbędnego odwodnienia w trakcie robót,
- wyrównanie skarp wykopów,
- zabezpieczenie skarp przed rozmywaniem,
- projekt zabezpieczenia sączeń i wysięków ze skarp,
- wykonanie drenów skarpowych,
- wykonanie wymaganych w ST badań laboratoryjnych i pomiarów geodezyjnych,
- utylizacja gruntu nie nadającego się do wbudowania w nasyp,
- budowa dróg tymczasowych niezbędnych do prowadzenia robót wraz z ich rozbiórką,
- koszty za zajęcie terenu podczas wykonywania robót,
- uporządkowanie miejsc prowadzonych robót,
- inne niezbędne czynności bezpośrednio związane z wykonaniem wykopu.

10. PRZEPISY ZWIĄZANE

1. PN-S-02205 Drogi samochodowe. Roboty ziemne. Wymagania i badania.
2. PN-B-04481 Grunty budowlane. Badania próbek gruntu.
3. PN-B-02480 Grunty budowlane. Określenia. Symbole. Podział i opis gruntów.
4. BN-77/8931-12 Oznaczenie wskaźnika zagęszczenia gruntu.
5. PN-B-04493 Grunty budowlane. Oznaczenie kapilarności biernej.
6. BN-64/8931-01Drogi samochodowe. Oznaczenie wskaźnika piaskowego.
7. PN-S-02204 Drogi samochodowe. Odwodnienie dróg
8. Ustawa 627 i 628 z 27.04.2001 „O odpadach”. (z późniejszymi zmianami).

D-02.03.01. WYKONANIE NASYPÓW

1. WSTĘP

1.1 Nazwa zadania

Zadanie „Remont drogi dz. nr 807 obręb Stare Pole”.

1.2. Przedmiot ST

Przedmiotem niniejszej Specyfikacji Technicznej (ST) są wymagania dotyczące wykonania i odbioru robót związanych z wykonaniem nasypów.

1.3. Zakres robót objętych ST

Ustalenia zawarte w niniejszej ST mają zastosowanie przy wykonaniu i odbiorze nasypów wykonanych z gruntów pochodzących z wykopów lub z dokopu.

1.4. Informacje ogólne o terenie budowy

Informacje ogólne zwarto w D-M-00.00.00.

1.5. Nazwy i kody

Grupa robót:	45100000-8	Przygotowanie terenu pod budowę.
Klasa robót:	45110000-1	Roboty w zakresie burzenia i rozbiórki obiektów budowlanych, roboty ziemne.
Kategoria robót:	45111000-8	Roboty w zakresie burzenia, roboty ziemne.

1.6 Określenia podstawowe

Określenia podstawowe podano w D-M-00.00.00.

2. MATERIAŁY

Ogólne wymagania dotyczące materiałów podano w ST D-M-00.00.00 „Wymagania ogólne” punkt 2.

2.1. Materiały do budowy nasypów

Do budowy nasypów należy stosować grunty, dla których wskaźnik różnoziarnistości wynosi co najmniej 3. Grunty o mniejszym wskaźniku różnoziarnistości można stosować warunkowo, jeżeli wstępne próby na odcinku doświadczalnym wykażą możliwość uzyskania wymaganego zagęszczenia.

Górne warstwy nasypów, miąższości minimum 0,5 m, należy wykonywać wyłącznie z gruntów niespoistych spełniających następujące wymagania:

- Zawartość cząstek ≤ 0,075 mm < 15%;
- Zawartość cząstek ≤ 0,02 mm < 3%;
- Wskaźnik nośności ≥ 10 %;
- Kapilarność bierna Hkb < 1,0 m;
- Wskaźnik piaskowy WP > 35;
- Wskaźnik różnoziarnistości U ≥ 5;
- Współczynnik filtracji k_{10}≥6x10-5 m/s.

Górne fragmenty nasypów, nad warstwą z kruszywa naturalnego, pod poboczami oraz w pasie rozdziału należy wykonać z grunt niespoistego.

Do górnych i dolnych warstw nasypów nieprzydatne są iły i inne grunty spoiste (o granicy płynności powyżej 60%) oraz grunty organiczne (o zawartości części organicznych Iom>2%), z wyjątkiem piasków próchnicznych o Iom≤5%. Nie należy również wykorzystywać gruntów trudnozagęszczalnych, których maksymalna gęstość objętościowa szkieletu jest mniejsza niż 1,6 g/cm3 (nie dotyczy to żużli i popiołów).

Do dolnych warstw nasypów poniżej strefy przemarzania w dobrych warunkach wodnych można wykorzystać morenowe piaski gliniaste lub gliny piaszczyste. Akceptacja powinna następować na bieżąco, w czasie trwania robót ziemnych, na podstawie przedkładanych przez Wykonawcę wyników badań laboratoryjnych gruntów.

Do dolnych warstw nasypów poniżej strefy przemarzania można zastosować grunty próchnicze po wcześniejszym ich ulepszeniu. Sposób ulepszeni gruntów próchniczych zaproponuje Wykonawca. Sposób ulepszeni powinien uzyskać akceptację Projektanta i Zamawiającego.

Podział gruntów pod względem przydatności do budowy nasypów przedstawia tablica 1.

3. SPRZĘT

Ogólne wymagania dotyczące sprzętu podano w ST D-M-00.00.00 „Wymagania ogólne” punkt 3.

Do wykonania robót należy stosować:

- walce wibracyjne okołkowane i gładkie, walce ogumione, ubijaki mechaniczne do zagęszczania,
- spycharki, zgarniarki i równiarki do formowania nasypu,
- beczkowóz z ciśnieniowym systemem natrysku do nawilżania gruntu i sprzęt do wymieszania wody z gruntem,
- sprzęt do spulchnienia gruntu dla celów przesuszenia,
- sprzęt do mieszania gruntów z dodatkami w celu jego ulepszenia.

Wykonawca jest zobowiązany do używania jedynie takiego sprzętu, który nie spowoduje niekorzystnego wpływu na właściwości gruntu, zarówno w miejscach jego naturalnego zalegania, jak też w czasie odspajania, transportu, wbudowania i zagęszczania.

Sprzęt używany do wykonania każdego z elementów robót ziemnych musi być zaakceptowany przez Inżyniera.

Tablica 1. Podział gruntów pod względem przydatności do budowy nasypów

Przeznaczenie	Przydatne	Przydatne z zastrzeżeniami	Treść zastrzeżenia
Na dolne warstwy nasypów poniżej strefy przemarzania	Rozdrobnione grunty skaliste twarde oraz grunty kamieniste, zwietrzelinowe, rumosze i otoczaki Żwiry i pospółki, również gliniaste Piaski grubo, średnio i drobnoziarniste, naturalne i łamane Piaski gliniaste z domieszką frakcji żwirowo-kamienistej (morenowe) o wskaźniku różnoziarnistości U≥15 Żużle wielkopiecowe i inne metalurgiczne ze starych zwałów (powyżej 5 lat) Łupki przywęglowe przepalone Wysiewki kamienne o zawartości frakcji iłowej poniżej 2%	Rozdrobnione grunty skaliste miękkie	-gdy pory w gruncie skalistym będą wypełnione gruntem lub materiałem drobnoziarnistym
		Zwietrzeliny i rumosze gliniaste Piaski pylaste, piaski gliniaste, pyły piaszczyste i pyły	-gdy będą wbudowane w miejsca suche lub zabezpieczone od wód gruntowych i powierzchniowych
		Piaski próchniczne, z wyjątkiem pylastych piasków próchnicznych	-do nasypów nie wyższych niż 3 m, zabezpieczonych przed zawilgoceniem
		Gliny piaszczyste, gliny i gliny pylaste oraz inne o wL< 35%	-w miejscach suchych lub przejściowo zawilgoconych
		Gliny piaszczyste zwięzłe, gliny zwięzłe i gliny pylaste zwięzłe oraz inne grunty o granicy płynności wL od 35 do 60%	-do nasypów nie wyższych niż 3m, zabezpieczonych przed zawilgoceniem lub po ulepszeniu spoiwami
		Wysiewki kamienne gliniaste o zawartości frakcji iłowej ponad 2%	-gdy zwierciadło wody gruntowej znajduje się na głębokości większej od kapilarności biernej gruntu podłoża
		Żużle wielkopiecowe i inne metalurgiczne z nowego studzenia (do 5 lat)	-o ograniczonej podatności na rozpad-łączne straty masy do 5%
		Iłołupki przywęglowe nieprzepalone	-gdy wolne przestrzenie zostaną wypełnione materiałem drobnoziarnistym
		Popioły lotne i mieszaniny popiołowo-żwirowe	-gdy zalegają w miejscach suchych lub są izolowane od wody
Na górne warstwy nasypów w strefie przemarzania	Żwiry i pospółki Piaski grubo i średnio-ziarniste Iłołupki przywęglowe przepalone zawierające mniej niż 15% ziarn mniejszych od 0,075 mm Wysiewki kamienne o uziarnieniu odpowiadającym pospółkom lub żwirom	Żwiry i pospółki gliniaste Piaski pylaste i gliniaste Pyły piaszczyste i pyły Gliny o granicy płynności mniejszej niż 35% Mieszaniny popiołowo-żużlowe z węgla kamiennego Wysiewki kamienne gliniaste o zawartości frakcji iłowej > 2%	-pod warunkiem ulepszenia tych gruntów spoiwami, takimi jak: cement, wapno, aktywne popioły itp.
		Żużle wielkopiecowe i inne metalurgiczne	-drobnoziarniste i nierozpadowe: straty masy do 1%
		Piaski drobnoziarniste	-o wskaźniku nośności wnoś≥10
W wykopach i miejscach zerowych do głębokości przemarzania	Grunty niewysadzinowe	Grunty wątpliwe i wysadzinowe	-gdy są ulepszane spoiwami (cementem, wapnem, aktywnymi popiołami itp.)

4. TRANSPORT

Ogólne wymagania dotyczące transportu podano w ST D-M-00.00.00 „Wymagania ogólne" punkt 4.

Grunty pochodzące z wykopów zaleca się transportować bezpośrednio do miejsca wbudowania w nasyp i wbudowywać. W zależności od odległości transportu zaleca się użycie:

- spycharek,
- zgarniarek,
- samochodów samowyładowczych.

Materiały pochodzące z dokopu należy transportować samochodami samowyładowczymi.

5. WYKONANIE ROBÓT

Ogólne wymagania dotyczące wykonania robót podano w ST D-M-00.00.00 „Wymagania ogólne" punkt 5.

5.1. Dokop

Miejsce dokopu powinno być zatwierdzone przez Inżyniera po przedstawieniu wyników badań laboratoryjnych. Wykonawca jest zobowiązany do prowadzenia bieżących badań kontrolnych gruntów w celu potwierdzenia ich przydatności do robót ziemnych.

5.2. Przygotowanie podłoża w obrębie podstawy nasypów

Przed przystąpieniem do wykonywania nasypu należy w obrębie jego podstawy zakończyć roboty przygotowawcze, określone w Dokumentacji Projektowej oraz w ST. Wykonawca przy użyciu widocznych palików w odstępach nie większych niż 50 m wyznaczy zarysy krawędzi nasypu. Przed przystąpieniem do wykonywania nasypów Wykonawca dokona obmiaru terenu po zdjęciu warstwy humusu.

Wykonawca powinien skontrolować wskaźnik zagęszczenia gruntów rodzimych, zalegających w górnej strefie podłoża nasypu o grubości 50 cm. Jeżeli wartość wskaźnika zagęszczenia jest mniejsza niż określona w tablicy 2. Wykonawca powinien dogęścić podłoże tak, aby wymaganie zostało spełnione.

Tablica 2. Wymagane zagęszczenie podłoża nasypów

	Wskaźnik zagęszczenia Is pod nasypami o wysokości do 2 m	Wskaźnik zagęszczenia Is pod nasypami o wysokości ponad 2 m	Wtórny moduł odkształcenia E2 [MPa]	
			Grunty spoiste	Grunty niespoiste
Drogi o ruchu KR 1 – KR 2,	0,95	0,95	30	30
Chodniki, zjazdy	0,92	0,92	-	-

W miejscach, w których Dokumentacja Projektowa nie przewiduje wzmocnienia lub przewiduje wzmocnienie i nie można osiągnąć wymaganych wartości Wykonawca zaprojektuje i wykona po uprzednim uzgodnieniu z Projektantem, dodatkowe wzmocnienie. Dodatkowe wzmocnienie zostanie określone podczas prowadzenia prac na podstawie badań wykonanych w tych miejscach.

Zakres wzmocnień podłoża nasypów jest orientacyjny. W trakcie prowadzenia prac należy doprecyzować zakres na podstawie stwierdzonych w czasie realizacji warunków gruntowych w podłożu, decyzje o zmianie wzmocnienia podłoża podejmuje Inżynier.

5.3. Wykonywanie nasypów

5.3.1. Zasady wykonywania nasypów przy wysokim poziomie wód gruntowych

W przypadku budowy nasypu na podłożu gliniastym oraz w miejscach, gdzie zostanie stwierdzona woda gruntowa na głębokości mniej niż 0,5 m poniżej terenu, dolną warstwę nasypu o grubości 50 cm należy wykonać z gruntów niespoistych lub z gruntów ulepszonych spoiwem hydraulicznym.

5.3.2. Zagęszczanie nasypów

Grunty należy zagęścić do wskaźnika zagęszczenia podanego w tablicy 3. W celu uzyskania prawidłowego zagęszczenia nasypów należy je budować około 50 cm szerzej a do zagęszczenia warstw i wykonania nasypu lub jego części nadmiar gruntu należy usunąć.

Tablica 3. Wymagania dla zagęszczenia pozostałych nasypów dróg obciążonych ruchem KR1 – KR2, zjazdami oraz chodnikami

Warstwa nasypu	Wskaźnik zagęszczenia Is	Wtórny moduł odkształcenia E2 [MPa]	
		Grunty spoiste	Grunty niespoiste
Wymagania dla warstwy:			
• od 0 do 20 cm poniżej niwelety robót ziemnych (stabilizacja)	1,00	-	80
• od 20 do 120 cm poniżej niwelety robót ziemnych	0,97	60	70
• poniżej 120 cm od niwelety robót ziemnych	0,95	30	50
Powierzchniowa warstwa skarp	0,95	-	-
Wskaźnik odkształcenia Io = E2 / E1			
dla piasków, żwirów i pospółek			
przy Is≥1,0	< 2,2		
przy Is<1,0	< 2,5		
dla gruntów drobnoziarnistych o równym uziarnieniu (G)	< 2,0		
dla gruntów różnoziarnistych (Żg, Pg, Gp)	< 3,0		

Po zagęszczeniu nasypów należy je wyprofilować i nadać im kształt zgodny z projektem.

5.4. Wykonywanie nasypów w niekorzystnych warunkach atmosferycznych

Nie zezwala się na wbudowywanie gruntów o nadmiernej wilgotności, zamarzniętych albo przemieszanych ze śniegiem lub lodem.

Na warstwie gruntu spoistego, uplastycznionego na skutek nadmiernego zawilgocenia, przed jej osuszeniem i powtórnym zagęszczeniem nie wolno układać następnej warstwy gruntu. Osuszenie można przeprowadzić w sposób mechaniczny lub chemiczny, zaakceptowany przez Inżyniera.

W okresie opadów deszczu nie należy pozostawiać nie zagęszczonej warstwy do dnia następnego.

5.5. Skarpy nasypu

Skarpy nasypów powinny być uformowane z pochyleniem zgodnym z Dokumentacją Projektową. Wymagane zagęszczenie powierzchniowej warstwy gruntu grubości 20 cm podano w tablicy 3.

Zabezpieczenie skarp przed erozją w czasie prowadzenie robót jest obowiązkiem Wykonawcy. Wszelkie uszkodzenia skarp powstałe w czasie prac oraz w okresie gwarancyjnym naprawi Wykonawca w sposób uzgodniony z Inżynierem.

6. KONTROLA JAKOŚCI ROBÓT

Ogólne wymagania dotyczące kontroli robót podano w ST D-M-00.00.00 „Wymagania ogólne" punkt 6.

6.1. Ocena przydatności gruntu

Grunt przeznaczony do wbudowania w nasyp powinien być przebadany w zakresie niezbędnym do ich właściwej oceny, dla każdego miejsca poboru, w wątpliwych przypadkach i na polecenie Inżyniera. Badania powinny być przeprowadzone na próbkach pobranych z każdej partii przeznaczonej do wbudowania w korpus ziemny, pochodzącej z nowego źródła. Każde badanie powinno określać:

- skład granulometryczny, wg PN-B-04481,
- zawartość części organicznych, metodą chemiczną przez utlenianie za pomocą dwuchromianu potasu, lub przez wypalenie,
- wilgotność naturalną, wg PN-B-04481,
- wilgotność optymalną i maksymalną gęstość objętościową szkieletu gruntowego, wg PN-B-04481,
- kapilarność bierną, wg PN-B-04493,
- wskaźnik piaskowy gruntu wg BN-64/8931-01,
- wskaźnik wodoprzepuszczalności wg PN-B-04492 – tam gdzie jest to wymagane.

6.2. Sprawdzenie dokopu

Sprawdzenie dokopu powinno polegać na przeprowadzeniu badań i porównaniu ich z wymaganiami określonymi w punkcie 6.1. Badania należy przeprowadzać dla każdego dokopu, przy zmianie materiału w dokopie oraz na wniosek Inżyniera.

6.3. Sprawdzenie jakości wykonania nasypów

6.3.1. Zagęszczenie i nośność warstwy

Częstotliwość badań wskaźnika zagęszczenia Is lub wtórnego modułu odkształcenia E2 powinna wynosić minimum 2 pomiary w przekroju poprzecznym co 50 m.
Mogą być stosowane następujące metody badania zagęszczenia:

- metoda wolunometru,
- metoda wciskanego cylindra (za zgodą Inżyniera).

W zależności od zmienności gruntu Wykonawca uzgodni z Inżynierem częstotliwość wyznaczania maksymalnej gęstości szkieletu gruntowego i optymalnej wilgotności w badaniu Proctora. Nośność podłoża należy sprawdzać metodą obciążeń płytowych statycznych stosując płytę o średnicy 300 mm. Badanie należy przeprowadzić zgodnie z normą PN-S-02205:1998 (załącznik B). Dopuszcza się. Za zgoda Inżyniera, badania płytą dynamiczną, pod warunkiem wykalibrowania jej z badaniem płytą statyczną.
Zagęszczenie i nośność są prawidłowe, jeżeli:

- Is min ≥ Is wymagane,
- Io min ≤ Io wymagane.

6.3.2. Dokładność wykonania nasypów

W przypadku rzędnych wysokościowych należy je określać w osi jezdni oraz rzędnych obu krawędzi jezdni.

Dokładność wykonania nasypów należy sprawdzać z częstotliwością:

- na prostych co 20 m,
- na łukach o R≥100 m co 20 m,
- na łukach o R<100 m co 10 m,
- w miejscach występowania przekrojów poprzecznych,

oraz we wszystkich punktach budzących wątpliwości.

Dokładność wykonania nasypów powinna spełniać następujące wymagania:

- odchylenie osi korpusu drogowego od osi projektowanej ±10 cm,
- różnica rzędnych od rzędnych projektowanych +1 cm, -3 cm,
- różnica szerokości korpusu od szerokości projektowanej ±10 cm,
- nierówności na powierzchni korpusu (pomiar 3-metrwą łatą) <3 cm,
- spadki poprzeczne ±1%,
- pochylenie skarp w stosunku do pochylenia projektowanego ±10%,
- nierówności na powierzchni skarp (pomiar 3-metrwą łatą) <10 cm.

6.4. Postępowanie z wadliwie wykonanymi warstwami nasypu

Jeżeli Wykonawca wbuduje w nasyp grunty lub materiały nieprzydatne, jeżeli wykonane części nasypu nie będą spełniały wymagań niniejszych ST, wszelkie takie części nasypu zostaną przez Wykonawcę usunięte i wykonane powtórnie z gruntów o odpowiednich właściwościach.

W przypadku niewystarczającego zagęszczenia warstwy Wykonawca powinien spulchnić warstwę, doprowadzić grunt do wilgotności optymalnej, wymieszać i powtórnie zagęścić. Jeżeli powtórne zagęszczenie nie spowoduje uzyskania wymaganego wskaźnika

zagęszczenia, Wykonawca powinien usunąć warstwę i wbudować na swój koszt nowy, odpowiedni materiał.

7. OBMIAR ROBÓT

Ogólne wymagania dotyczące obmiaru robót podano w ST D-M-00.00.00 „Wymagania ogólne" punkt 7.

Jednostką obmiaru jest 1 m^3 (metr sześcienny) wykonanych nasypów.

8. ODBIÓR ROBÓT

Ogólne wymagania dotyczące odbioru robót podano w ST DM-00.00.00 „Wymagania ogólne" punkt 8.

Roboty uznaje się za zgodne z Dokumentacją Projektową, ST i wymaganiami Inżyniera, jeżeli wszystkie pomiary i badania z zachowaniem tolerancji podanych w punkcie 6 dały pozytywne wyniki.

9. PODSTAWA PŁATNOŚCI

Ogólne wymagania dotyczące podstawy płatności podano w ST DM-00.00.00 „Wymagania ogólne" punkt 9.

Cena 1 m^3 nasypu obejmuje:

- prace pomiarowe i oznakowanie robót,
- oznakowanie robót,
- pozyskanie lub zakup gruntu z ukopu lub/i dokopu, jego utrzymanie, odspojenie i załadunek materiału na środki transportowe i dowiezienie gruntu,
- formowanie nasypów z gruntu z dokopu,
- formowanie nasypów z gruntu z wykopu,
- wykonanie nasypu górnego,
- doprowadzenie gruntu z wykopów do wilgotności optymalnej (osuszenie gruntu z wykopów w sposób naturalny lub chemiczny, grunt przesuszony należy polewać wodą),
- uszlachetnienie (ulepszenie) gruntu z wykopów spoiwami lub innymi środkami,
- zagęszczenie nasypów,
- wyrównanie powierzchni nasypów, rowów i skarp,
- profilowanie powierzchni nasypu z nadaniem im spadków i pochyleń zgodnie z Dokumentacją Projektową i ST,
- odwodnienie terenu robót,
- zabezpieczenie skarp przez rozmywaniem,
- przeprowadzenie pomiarów i badań,
- uporządkowanie miejsc prowadzonych robót.
- rekultywację terenu przyległego do drogi,

- budowa dróg tymczasowych niezbędnych do prowadzenia robót wraz z ich rozbiórką,
- przeprowadzenie wymaganych w ST badań laboratoryjnych i pomiarów geodezyjnych,
- inne niezbędne czynności związane bezpośrednio z wykonaniem nasypów.

10. PRZEPISY ZWIĄZANE

1. PN-S-02205 Drogi samochodowe. Roboty ziemne. Wymagania i badania.
2. PN-B-04481 Grunty budowlane. Badania próbek gruntu.
3. PN-B-02480 Grunty budowlane. Określenia. Symbole. Podział i opis gruntów.
4. BN-77/8931-12 Oznaczenie wskaźnika zagęszczenia gruntu.
5. BN-64/8931-01 Drogi samochodowe. Oznaczenie wskaźnika piaskowego.
6. PN-B-04493 Grunty budowlane. Oznaczenie kapilarności biernej.

D–03.01.01 ZABEZPIECZENIE ISTNIEJĄCEGO UZBROJENIA

1.0 WSTĘP

1.1 Nazwa zadania

Zadanie „Remont drogi dz. nr 807 obręb Stare Pole".

1.2. Przedmiot ST

Przedmiotem niniejszej szczegółowej specyfikacji technicznej są wymagania dotyczące wykonania i odbioru robót polegających na zabezpieczeniu istniejącego uzbrojenia, które zostaną wykonane w ramach zadania.

1.3. Zakres robót objętych ST

Roboty, których dotyczy specyfikacja obejmują wszystkie czynności umożliwiające i mające na celu wykonanie robót polegających na zabezpieczeniu istniejącego uzbrojenia wykazanego podczas realizacji inwestycji w obiekcie objętym kontraktem.
W zakres tych robót wchodzą:

- Odkrywki sieci
- Zgłoszenie obecności niezinwentaryzowanej sieci Inspektorowi Nadzoru oraz gestorowi sieci
- Roboty ziemne
- Roboty montażowe
- Wymagane próby i badania
- Odbiór robót przez gestora sieci i Inspektora Nadzoru wraz z dopuszczeniem do użytkowania

1.4 Określenia podstawowe

Określenia podane w niniejszej SST są zgodne z obowiązującymi odpowiednia normami, wytycznymi i określeniami podanymi w D-M-00.00.00 Wymagania ogólne oraz w specyfikacjach szczegółowych dotyczących poszczególnych sieci.

1.5 Ogólne wymagania dotyczące robót

Wykonawca robót jest odpowiedzialny za jakość ich wykonania, ich zgodność dokumentacją projektową, SST i poleceniami Inżyniera.

2.0 MATERIAŁY

2.1 Sieć teletechniczna

2.1.1 Materiały gotowe

2.1.1.1 Ogólne wymagania

Materiały do przebudowy sieci dostarcza Wykonawca. Każdy materiał musi mieć deklarację zgodności wystawioną przez producenta stwierdzający zgodność jego wykonania z odpowiednimi normami.

2.1.1.2 Materiały gotowe

- Rury dwudzielne typu A110PS, A120PS, A160PS

Stosowane do zabezpieczenia istniejących ciągów kanalizacyjnych i kablowych pod drogami, wjazdami powinny być zgodne z odpowiednimi normami.

- Taśma ostrzegawcza i ostrzegawczo – lokalizacyjna

Na ciągu kanalizacyjnym przed zasypaniem należy ułożyć pomarańczową taśmę ostrzegawczą, w połowie głębokości wykopu należy ułożyć pomarańczową taśmę ostrzegawczo – lokalizacyjną (z elementem metalowym) z napisem UWAGA KABLE TELEKOMUNIKACYJNE (lub podobnym).

W przypadku napotkania podczas realizacji niezinwentaryzowanej sieci telekomunikacyjnej, należy zgłosić się do operatora danej infrastruktury, w celu uzgodnienia sposobu przebudowy.

2.2 Kruszywa do zasypek

Zgodnie z SST D-02.03.01.

3.0 SPRZĘT

Roboty mogą być wykonywane ręcznie lub mechanicznie.
Roboty ziemne można wykonywać przy użyciu dowolnego sprzętu. W bezpośrednim sąsiedztwie uzbrojenia roboty odkrywkowe należy wykonywać sprzętem ręcznym.
Roboty montażowe wykonywać z zastosowaniem sprzętu ujętego w szczegółowych specyfikacjach technicznych dla poszczególnych robót branżowych.

4.0 TRANSPORT

Materiały mogą być przewożone dowolnymi środkami transportu.
Należy je umieścić równomiernie na całej powierzchni ładunkowej i zabezpieczyć przed spadaniem lub przesuwaniem.

5.0 WYKONANIE ROBÓT

5.1 Odkrywki

W miejscach wykazania uzbrojenia niezinwentaryzowanego należy wykonać wykop odkrywkowy powiadamiając Inspektora Nadzoru i gestora sieci. W przypadku stwierdzenia, że dana sieć jest nieczynna po potwierdzeniu wpisem do Dziennika Budowy przez gestora sieci można ją zdemontować.

5.2 Dokumentacja

Na przebudowę lub zabezpieczenie sieci niezinwentaryzowanej Wykonawca robót uzyska warunki techniczne gestora sieci, opracuje dokumentację projektową wraz ze wszystkimi uzgodnieniami i decyzjami wymaganymi odrębnymi przepisami.

5.3 Roboty ziemne

Należy prowadzić zgodnie z SST D-02.01.01 i D-02.03.01.

5.4 Roboty montażowe

Należy prowadzić zgodnie z branżowymi szczegółowymi specyfikacjami technicznymi. W przypadku braku którejś z branż w ramach kontraktu należy ją opracować i przedłożyć do uzgodnienia Zamawiającemu.

6.0 KONTROLA JAKOŚCI ROBÓT

6.1. Ogólne zasady kontroli jakości robót

Ogólne zasady kontroli jakości robót podano w D-M-00.00.00 "Wymagania ogólne" pkt 6.

7.0 OBMIAR ROBÓT

Jednostką obmiarową jest metr - /m/ zabezpieczonej sieci uzbrojenia terenu.

8.0 ODBIÓR ROBÓT

8.1. Ogólne zasady odbioru robót

Ogólne zasady odbioru robót podano w D-M-00.00.00 "Wymagania ogólne" pkt 8.
Roboty uznaje się za wykonane zgodnie z dokumentacją projektową, SST i wymaganiami Inżyniera, jeżeli wszystkie pomiary i badania dały wyniki pozytywne.

8.2. Odbiór robót zanikających i ulegających zakryciu

Odbiorowi robót zanikających i ulegających zakryciu podlegają:
- Zabezpieczenia istniejącego uzbrojenia terenu.

Odbiór robót zanikających powinien być dokonany w czasie umożliwiającym wykonanie korekt i poprawek, bez hamowania ogólnego postępu robót.

9.0 PODSTAWA PŁATNOŚCI

9.1. Ogólne ustalenia dotyczące podstawy płatności

Ogólne ustalenia dotyczące podstawy płatności podano w D-M-00.00.00 "Wymagania ogólne" pkt 9.

9.2. Cena jednostki obmiarowej

Cena 1 m wykonanego i odebranego zabezpieczenia sieci obejmuje:
- oznakowanie robót,
- dostawę materiałów,
- wykonanie robót przygotowawczych,
- wykonanie wykopu w wraz z umocnieniem ścian wykopu i jego odwodnienie zgodnie z odrębnymi SST wykopy,
- wykonanie zabezpieczenia istniejącego uzbrojenia,
- zasypanie i zagęszczenie wykopu,
- wszystkie roboty wynikające z projektu oraz opisane w niniejszej SST.

10. PRZEPISY ZWIĄZANE

1. PN-EN 61386-24 Systemy rur instalacyjnych do prowadzenia przewodów. Część 24: Wymagania szczegółowe. Systemy rur instalacyjnych układanych w ziemi.

D - 03.01.02 REGULACJA STUDNI

1. WSTĘP

1.1. Nazwa zadania

Zadanie „Remont drogi dz. nr 807 obręb Stare Pole".

1.2. Przedmiot ST

Przedmiotem niniejszej specyfikacji technicznej są wymagania dotyczące wykonania i odbioru robót związanych z:
– regulacją istniejących studni na istniejącej kanalizacji z dostosowaniem do niwelety projektowanej.

1.3. Zakres stosowania ST

Specyfikacja techniczna (ST) jest stosowana jako dokument przetargowy i kontraktowy przy zlecaniu i realizacji robót wymienionych w punkcie 1.2.

1.4. Zakres robót objętych ST

Ustalenia zawarte w niniejszej specyfikacji dotyczą zasad prowadzenia robót związanych z wykonaniem regulacji studni i dostosowaniem do projektowanej niwelety drogi.

1.4.1. Roboty ziemne
– Wykopy kubaturowe pod obiekty tj. studzienki kanalizacyjne,
– Szalowanie wykopów z demontażem
– Wykonanie podsypek wyrównawczych (z gruntu dowiezionego) i przygotowanie podłoża (wyrównanie, przegrabienie, zagęszczenie, wyprofilowanie)
– Wykonanie zasypek ochronnych z dowiezionego piasku średniego
– Zagęszczenie obsypek ochronnych z kontrolą stopnia zagęszczenia
– Zasypka wykopu gruntem rodzimym z zagęszczeniem
– Nadmiar gruntu do zagospodarowania na terenie budowy lub wywiezienie na miejsce składowania wskazane przez Zamawiającego

1.4.2. Roboty montażowe
– Regulacja studni,
– Montaż pierścieni odciążających i włazów;
– Wykonanie izolacji antykorozyjnych powierzchni betonowych i żelbetowych.

1.5. Określenia podstawowe

1.5.1. Kanały
1.5.1.1 Kanał - liniowa budowla przeznaczona do grawitacyjnego odprowadzania ścieków.

1.5.1.2 Kanał deszczowy - kanał przeznaczony do odprowadzania ścieków opadowych.
1.5.1.3 Przykanalik - kanał przeznaczony do połączenia wpustu deszczowego z siecią kanalizacji deszczowej.

1.5.2. Urządzenia (elementy) uzbrojenia sieci

1.5.2.1 Studzienka kanalizacyjna - studzienka rewizyjna - na kanale nieprzełazowym przeznaczona do kontroli i prawidłowej eksploatacji kanałów.
1.5.2.2 Studzienka przelotowa - studzienka kanalizacyjna zlokalizowana na załamaniach osi kanału w planie, na załamaniach spadku kanału oraz na odcinkach prostych.
1.5.2.3 Studzienka połączeniowa - studzienka kanalizacyjna przeznaczona do łączenia co najmniej dwóch kanałów dopływowych w jeden kanał odpływowy.
1.5.2.4 Wpust deszczowy – urządzenie do odbioru ścieków opadowych, spływających do kanału z utwardzonych powierzchni

1.5.3. Elementy studzienek i komór

1.5.3.1 Komora robocza - zasadnicza część studzienki lub komory przeznaczona do czynności eksploatacyjnych. Wysokość komory roboczej jest to odległość pomiędzy rzędną dolnej powierzchni płyty lub innego elementu przykrycia studzienki lub komory, a rzędną spocznika.
1.5.3.2 Komin włazowy - szyb połączeniowy komory roboczej z powierzchnią ziemi, przeznaczony do zejścia obsługi do komory roboczej.
1.5.3.3 Płyta przykrycia studzienki lub komory - płyta przykrywająca komorę roboczą.
1.5.3.4 Właz kanałowy - element żeliwny przeznaczony do przykrycia podziemnych studzienek rewizyjnych lub komór kanalizacyjnych, umożliwiający dostęp do urządzeń kanalizacyjnych.
1.5.3.5 Kineta - wyprofilowany rowek w dnie studzienki, przeznaczony do przepływu w nim ścieków.
1.5.3.6 Spocznik - element dna studzienki lub komory kanalizacyjnej pomiędzy kinetą a ścianą komory roboczej.

1.6. Ogólne wymagania dotyczące robót

Wykonawca robót jest odpowiedzialny za jakość ich wykonania oraz zgodność z dokumentacją projektowa, ST i poleceniami Inżyniera.

2. MATERIAŁY

2.1. Ogólne wymagania dotyczące materiałów

Wszystkie materiały użyte do budowy kolektora deszczowego, powinny być dopuszczone do obrotu i powszechnego lub jednostkowego stosowania w budownictwie oraz muszą spełniać wymagania norm, posiadać odpowiednie certyfikaty i aprobaty techniczne (Cobrti Instal oraz IBDiM).

2.2. Materiały do budowy kanalizacji deszczowej i sanitarnwj

- rury PVC o śr. 630x22,0mm, 500x16,5mm, 400x12,6mm, 315x10,0mm, 200x6,6mm, 160x4,7mm,
  wg PN-EN 1401:2002
- studnie prefabrykowane żelbetowe o śr. 1000, 1200mm;
- studnie z tworzyw sztucznych o śr. 600, 425mm PVC,

- piaskowniki wg KPED 01.14;
- separatory substancji ropopochodnych;
- prefabrykowane wyloty wg KPED 01.20; wg KPED 02.16,
- odwodnienia liniowego;
- ściek skarpowy wg KPED 01.24, 01.25;
- włazy żel. sfer śr.600 mm typu ciężkiego, lekkiego wg PN-B-03264:2002
- beton B-15
- wpusty deszczowe betonowe śr. 500mm
- wykonanie rur ochronnych stalowych
- dyspersja bitumiczna
- piasek na podsypkę

2.3. Wymagania szczegółowe dotyczące materiałów

2.3.1. Studnie kanalizacyjne żelbetowe

Wymagania

Elementy prefabrykowane winny posiadać stosowne certyfikaty do stosowania w budownictwie. Beton klasy nie gorszej C35/45, stal zbrojeniowa 18G2 kręgi i St02 płyty.
Prefabrykowane studzienki betonowe powinny być budowane ze stopniami z żeliwa sferoidalnego zabezpieczonego przed korozją, drabinami i płytami prawidłowo ustawionymi.
Łączenie poszczególnych prefabrykowanych elementów wykonuje się za pomocą uszczelek z elastomeru.
Studzienki i komory powinny być konstrukcyjnie, wodoszczelne bez zauważalnego przepływu wody.
Podstawy włazów powinny być ustawione do żądanego poziomu na prefabrykowanej płycie opartej na pierścieniu odciążającym.
Postawy powinny być wypoziomowane, ustawione na zaprawie, sklepienie ustawione na podstawie i bokach ramy w zaprawie cementowej.

Transport i składowanie

Kręgi można składować na powierzchni nieutwardzonej pod warunkiem, że nacisk kręgów przekazywany na grunt nie przekracza 0,5 MPa.
Przy składowaniu wyrobów w pozycji wbudowania wysokość składowania nie powinna przekraczać 1,8 m. Składowanie powinno umożliwiać dostęp do poszczególnych stosów wyrobów lub pojedynczych kręgów.
Transport kręgów powinien odbywać się samochodami w pozycji wbudowania lub prostopadle do pozycji wbudowania.
Dla zabezpieczenia przed uszkodzeniem przewożonych elementów, Wykonawca dokona ich usztywnienia przez zastosowanie przekładek, rozporów i klinów z drewna, gumy lub innych odpowiednich materiałów.

2.3.2. Betonowe płyty pokrywowe

Wymagania

Płyty pokrywowe wykonać z elementów żelbetowych, prefabrykowanych i na nich osadzić właz kanałowy. Płyty pokrywowe wytwarzane są metodą wibroprasowania oraz wibrowania mieszanki betonowej zasypywanej w odpowiednie formy Pokrywy łączyć z kręgami za pomocą uszczelek gumowych lub na zaprawę montażową.
Płyty pokrywowe powinny być wykonane z betonu o wytrzymałości minimum 40 MPa oraz spełniać niżej podane wymagania:

– Nasiąkliwość betonu: ≤6% (wg normy PN-EN 1917),
– Stopień mrozoodporności w wodzie: F150,
– Stopień mrozoodporności w roztworze NaCl: F50,
– Stopień wodoszczelności: W8.

Zastosowana jako zbrojenie stal powinna odpowiadać wymogom norm PN-EN 1917 i PN-H-93215:1982.
Materiały elastomerowe zastosowane jako uszczelki powinny być dostosowane do konstrukcji uszczelnienia i powinny spełniać wymagania normy PN-EN 681-1.

Transport

Transport powinien odbywać się środkami transportu wyposażonymi w urządzenia zabezpieczające przed przesunięciem. Prefabrykaty powinny być przewożone w pozycji ich wbudowania, ułożone na elastycznych przekładkach i oddzielone od siebie w sposób zabezpieczające elementy przed uszkodzeniem powierzchni.

Składowanie

Składowanie prefabrykatów powinno odbywać się na wyrównanej, utwardzonej i odwodnionej powierzchni wyposażonej w urządzenia dźwigowo – transportowe. Elementy należy składować tak aby był łatwy dostęp do uchwytów montażowych. Elementy o rożnych kształtach, wymiarach i wykończeniu powinny być składowane osobno na prostokątnych podkładach lub odpowiednio dostosowanych do obrzeży prefabrykatu. Minimalna odległość elementu od podłoża powinna wynosić 15cm.
Załadunek, transport, rozładunek i składowanie należy przeprowadzać zgodnie z odpowiednimi przepisami bhp oraz instrukcją producenta.

2.3.3. Włazy

Wymagania

Włazy zlokalizowane poza utwardzoną nawierzchnią należy wynieść min. 15 cm ponad powierzchnię terenu i obetonować lub wybrukować w promieniu 1,0 m od jego skraju.

Transport i składowanie

Włazy kanałowe mogą być transportowane dowolnymi środkami transportu w sposób zabezpieczony przed przemieszczaniem i uszkodzeniem.
Włazy typu ciężkiego mogą być przewożone luzem, natomiast typu lekkiego należy układać na paletach po 10 szt. i łączyć taśmą stalową.
Włazy kanałowe być składowane z dala od substancji działających korodująco. Włazy powinny być posegregowane wg klas. Powierzchnia składowania powinna być utwardzona i odwodniona.

2.3.4. Materiały izolacyjne

Zewnętrzna izolacja powierzchni betonowych i żelbetowych powinna być wykonana z materiałów bitumicznych (dyspersja bitumiczna).

Zewnętrznych izolacja elementów betonowych i żelbetowych – w gruncie 2×dyspersyjna masa asfaltowa wg PN-B-24000.

Użyte materiały muszą posiadać Aprobatę Techniczną wydaną przez ITB.

Dostarczone materiały muszą być zaopatrzone przez Producenta w deklarację zgodności (atest) potwierdzające cechy materiałów.
Podstawowe cechy powłoki dyspersyjnej:
– dobre własności izolacyjne,

– bardzo dobra przyczepność do powierzchni betonowych,
– łatwość użycia,
– nietoksyczność i nieszkodliwość dla środowiska naturalnego,

Przed wbudowaniem materiałów Wykonawca musi przedstawić Inżynierowi numer partii towaru oraz aktualne wyniki badań w ramach nadzoru wewnętrznego producenta materiału.

2.3.5. Piasek

Piasek na podsypkę powinien odpowiadać wymaganiom normy PN-87/B-01100.

3. SPRZĘT

3.1. Ogólne wymagania dotyczące sprzętu

Wykonawca jest zobowiązany do używania jedynie takiego sprzętu, który nie spowoduje niekorzystnego wpływu na jakość wykonywanych robót. Sprzęt używany do robót powinien być zgodny z ofertą Wykonawcy i powinien odpowiadać pod względem typów i ilości wskazaniom zawartym w ST, lub projekcie organizacji robót, zaakceptowanym przez Inżyniera/Kierownika projektu; w przypadku braku ustaleń w wymienionych wyżej dokumentach, sprzęt powinien być uzgodniony i zaakceptowany przez Inżyniera/Kierownika projektu.

Liczba i wydajność sprzętu powinny gwarantować przeprowadzenie robót, zgodnie z zasadami określonymi w dokumentacji projektowej, ST i wskazaniach Inżyniera/Kierownika projektu.

Sprzęt będący własnością Wykonawcy lub wynajęty do wykonania robót ma być utrzymywany w dobrym stanie i gotowości do pracy. Powinien być zgodny z normami ochrony środowiska i przepisami dotyczącymi jego użytkowania.

Wykonawca dostarczy Inżynierowi/Kierownikowi projektu kopie dokumentów potwierdzających dopuszczenie sprzętu do użytkowania i badań okresowych, tam gdzie jest to wymagane przepisami.

Wykonawca będzie konserwować sprzęt jak również naprawiać lub wymieniać sprzęt niesprawny.

Jeżeli dokumentacja projektowa lub ST przewidują możliwość wariantowego użycia sprzętu przy wykonywanych robotach, Wykonawca powiadomi Inżyniera/Kierownika projektu o swoim zamiarze wyboru i uzyska jego akceptację przed użyciem sprzętu. Wybrany sprzęt, po akceptacji Inżyniera/Kierownika projektu, nie może być później zmieniany bez jego zgody.

Jakikolwiek sprzęt, maszyny, urządzenia i narzędzia nie gwarantujące zachowania warunków umowy, zostaną przez Inżyniera/Kierownika projektu zdyskwalifikowane i nie dopuszczone do robót.

3.2. Sprzęt do wykonania kanalizacji deszczowej i sanitarnej

Wykonawca przystępujący do wykonania regulacji studni powinien wykazać się możliwością korzystania z następującego sprzętu:
– żurawi budowlanych samochodowych,
– spycharek kołowych lub gąsienicowych,
– sprzętu do zagęszczania gruntu,
– wciągarek mechanicznych,
– beczkowozów.

4. TRANSPORT

4.1. Ogólne wymagania dotyczące transportu

Wykonawca jest zobowiązany do stosowania jedynie takich środków transportu, które

nie wpłyną niekorzystnie na jakość wykonywanych robót i właściwości przewożonych materiałów.
Liczba środków transportu powinna zapewniać prowadzenie robót zgodnie z zasadami określonymi w dokumentacji projektowej, ST i wskazaniach Inżyniera/Kierownika projektu, w terminie przewidzianym umową.
Przy ruchu na drogach publicznych pojazdy będą spełniać wymagania dotyczące przepisów ruchu drogowego w odniesieniu do dopuszczalnych nacisków na oś i innych parametrów technicznych. Środki transportu nie spełniające tych warunków mogą być dopuszczone przez Inżyniera/Kierownika projektu, pod warunkiem przywrócenia stanu pierwotnego użytkowanych odcinków dróg na koszt Wykonawcy.
Wykonawca będzie usuwać na bieżąco, na własny koszt, wszelkie zanieczyszczenia, uszkodzenia spowodowane jego pojazdami na drogach publicznych oraz dojazdach do terenu budowy.

5. WYKONANIE ROBÓT

5.1. Ogólne zasady wykonania robót

Wykonawca przedstawi Inżynierowi do akceptacji projekt organizacji i harmonogram robót uwzględniający wszystkie warunki w jakich będzie wykonana regulacja studni.

5.2. Roboty przygotowawcze

Przed przystąpieniem do robót Wykonawca dokona ich wytyczenia i trwale oznaczy je w terenie za pomocą kołków osiowych, kołków świadków i kołków krawędziowych.

W przypadku niedostatecznej ilości reperów stałych, Wykonawca wbuduje repery tymczasowe (z rzędnymi sprawdzonymi przez służby geodezyjne), a szkice sytuacyjne reperów i ich rzędne przekaże Inżynierowi.

5.3. Roboty ziemne

Roboty ziemne wykonywać zgodnie z normą PN-B-06050:1999, PN-B-10736:1999. Wszystkie napotkane przewody podziemne na trasie wykonywanych wykopów, krzyżujące się lub biegnące równolegle z wykopem powinny być zabezpieczone przed uszkodzeniem, a w razie potrzeby podwieszone w sposób umożliwiający ich eksploatację.

Wykopy należy wykonać jako wykopy otwarte obudowane. Metody wykonania robót - wykopu (ręcznie lub mechanicznie) powinny być dostosowane do głębokości wykopu, danych geotechnicznych oraz posiadanego sprzętu mechanicznego.

Przy wykonywaniu wykopów w gruntach zwartych należy wykonać wykop o głębokości do 20 cm poniżej projektowanej rzędnej dna rury kanałowej, a później wykonać podsypkę z piasku bez grud i kamieni.

5.4. Odwodnienie

Roboty montażowe mogą być wykonywane tylko w wykopach o podłożu odwodnionym lub naturalnie suchym. Odwodniony stan podłoża pozwala na uformowanie zagłębienia pod rurę, montaż złącz, jak też utrzymanie projektowanych spadków kanałów i przewodów.
Przed przystąpieniem do robót ziemnych należy zainstalować urządzenia odwadniające, zabezpieczające wykopy przed wodami opadowymi, powierzchniowymi i gruntowymi. Urządzenia odwadniające należy kontrolować i konserwować przez cały czas trwania robót. Obniżenia wód gruntowych należy dokonywać, gdy woda uniemożliwia wykonywanie wykopu. Wody gruntowe należy obniżać tylko do niezbędnego minimum i przeprowadzać tak, aby nie została naruszona struktura w podłożu wykonywanego obiektu, ani też w podłożu sąsiednich budowli.

5.5. Przygotowanie podłoża pod elementy żelbetowe

Podłoże należy wykonać w oparciu o następujące wytyczne:

- dla gruntów suchych piaszczystych tj. piaski grube, średnie lub drobne – studnie posadowić na istniejącym podłożu
- w gruntach suchych innych niż piaszczyste – studnie posadowić na piasku dowiezionym o grubości minimum 10 cm
- w gruntach nawodnionych – studnie posadowić na podsypce ze żwiru o grubości minimum 10 cm

Piasek do wykonania podłoża należy rozgarnąć ręcznie. Warstwa podłoża winna być zagęszczana mechanicznie.

5.6. Wymagania dotyczące zagęszczenia gruntu

Po zakończeniu robót montażowych i wykonaniu prób ciśnienia przewody zasypywać warstwami do wysokości 30 cm powyżej klucza, w sposób ręczny gruntem piaszczystym, a następnie mechanicznie przesianym gruntem piaszczystym.

Powyższe zasypki wykonywać bardzo starannie, ubijając lekko zwilżony grunt warstwami o grubości max. 25 cm, gruntem bez kamieni, gruzu, części roślinnych itp., z dokładnym zagęszczeniem poszczególnych warstw. Szczególnie dokładnie zagęścić warstwę po bokach rur.

Stopień zagęszczenia poszczególnych warstw winien być kontrolowany przez uprawnioną jednostkę służby geotechnicznej i wykonawcę robót zobowiązuje się do zagęszczenia gruntu dla uzyskania stopnia zagęszczenia $w_z = 0{,}97 \div 1{,}0$ jak dla dróg o ruchu bardzo ciężkim.

Zasypkę i jej zagęszczenie wykonać zgodnie z instrukcją producenta (dostawcy), którego rury zastosowano.

Całość robót ziemnych (wykopy, zasypka, zagęszczenie) wykonać zgodnie z PN-B-10736:1999 i PN -B-06050:1999.

5.7. Roboty montażowe

5.7.1. Regulacja studni kanalizacyjnych

Studzienki posadowić na warstwie wyrównawczej z chudego betonu grub. min. 10 cm.

Montaż wykonywany jest za pomocą dźwigu o odpowiednich parametrach udźwigu oraz zawiesia linowego lub łańcuchowego dwu lub trzy cięgnowego, wyposażonego odpowiednio w uchwyty montażowe lub haki.

Kolejność montażu:

- wyrównać dno wykopu, ułożyć chudy beton, wypoziomować podłoże,
- oczyścić kielich i bosy koniec szczotką,
- zamocować uchwyty montażowe i linki naprowadzające,
- wstawić element dolny, sprawdzić pionowość ustawienia,
- umieścić uszczelki w kręgach oraz w podstawie studni (szpic uszczelki powinien być skierowany w kierunku końca elementu bosego końca, naciągnąć uszczelkę w dwóch przeciwległych kierunkach dla równomiernego rozłożenia wewnętrznych naprężeń uszczelki)
- zamontować element górny,
- montować pozostałe elementy do uzyskania zaprojektowanej wysokości studni lub zbiornika,

- zamontować właz najazdowy.

Studzienki wykonać zgodnie z wytycznymi Producenta.

6. KONTROLA JAKOŚCI ROBÓT

6.1. Ogólne zasady kontroli jakości robót

Ogólne zasady kontroli jakości robót podano w D-M-00.00.00 "Wymagania ogólne" pkt 6.

6.2. Kontrola, pomiary i badania

6.2.1. Badania przed przystąpieniem do robót

Przed przystąpieniem do robót Wykonawca powinien wykonać badania materiałów do betonu i zapraw i ustalić receptę.

6.2.2. Kontrola, pomiary i badania w czasie robót

Wykonawca jest zobowiązany do stałej i systematycznej kontroli prowadzonych robót w zakresie i z częstotliwością określoną w niniejszej ST i zaakceptowaną przez Inżyniera.

W szczególności kontrola powinna obejmować:

– badanie wskaźników zagęszczenia poszczególnych warstw zasypu,
– sprawdzenie rzędnych posadowienia pokryw włazowych,
– sprawdzenie zabezpieczenia przed korozją.

6.2.3. Dopuszczalne tolerancje i wymagania

– rzędne pokryw studzienek powinny być wykonane z dokładnością do ± 5 mm.

7. OBMIAR ROBÓT

Jednostką obmiarową i jedna sztuka wykonanej regulacji istniejącej studni.

8. ODBIÓR ROBÓT

8.1. Ogólne zasady odbioru robót

Ogólne zasady odbioru robót podano w D-M-00.00.00 "Wymagania ogólne" pkt 8. Roboty uznaje się za wykonane zgodnie z dokumentacją projektową, SST i wymaganiami Inżyniera, jeżeli wszystkie pomiary i badania dały wyniki pozytywne

9. PODSTAWA PŁATNOŚCI

9.1. Ogólne ustalenia dotyczące podstawy płatności

Ogólne ustalenia dotyczące podstawy płatności podano w D-M-00.00.00 "Wymagania ogólne" pkt 9.

9.2. Cena jednostki obmiarowej

Cena wykonania regulacji jednej sztuki studni obejmuje:

- zakup i transport materiałów,
- wyznaczenie osi i krawędzi wykopu,
- wykonpy,
- odwodnienie wykopów wraz z umocnieniem ścian wykopów,
- wykonanie podsypki i obsypki wraz z zagęszczeniem wraz z transportem,
- regulację studni,

- montaż włazu najazdowego,
- zabezpieczenie antykorozyjne elementów betonowych,
- koszty za zajęcie terenu podczas wykonywania robót.

10. PRZEPISY ZWIĄZANE

10.1. Normy

PN-EN 1610:2002	Budowa i badania przewodów kanalizacyjnych.
PN-B10736	Roboty ziemne. Wymagania i badania przy odbiorze.
PN-74/B-02480	Grunty budowlane. Określenia, symbole, podział i opis gruntów.
PN-81/B-03020	Grunty budowlane. Posadowienie bezpośrednie budowli. Obliczenia statyczne i projektowanie.
PN-EN-1452-1-5:2000, ZAT/97-01-001,	Rury z tworzyw
PN-EN 124:2000	Zwieńczenie wpustów i studzienek kanalizacyjnych do nawierzchni dla ruchu pieszego i kołowego. Zasady konstrukcji, badania typu, znakowanie, sterowanie jakością.
PN-EN 752-2:2000	Zewnętrzne systemy kanalizacyjne. Wymagania.
PN-EN 752-7:2002	Zewnętrzne systemy kanalizacyjne. Eksploatacja i użytkowanie.
PN-B-10729:1999	Kanalizacja. Studzienki kanalizacyjne.
PN-H-74051-1:1994	Włazy kanałowe. Klasa A 15.
PN-H-74051-2:1994	Włazy kanałowe. Klasa B 125, C 250.
PN-B-10736; 1999	Roboty ziemne. Wykopy otwarte dla przewodów wodociągowych i kanalizacyjnych. Warunki techniczne wykonania.
PN–76/E- 05125	Zbliżenia do urządzeń energetycznych i skrzyżowania z uzbrojeniem podziemnym
PN-B-06712	Kruszywa mineralne do betonu
PN-B-11111	Kruszywa mineralne. Kruszywa naturalne do nawierzchni drogowych. Żwir i mieszanka
PN-B-11112	Kruszywa mineralne. Kruszywa łamane do nawierzchni drogowych
PN-B-14501	Zaprawy budowlane zwykłe
PN-C-96177	Lepik asfaltowy bez wypełniaczy stosowany na gorąco
BN-88/6731-08	Cement. Transport i przechowywanie
BN-62/6738-03,04, 07	Beton hydrotechniczny
PN-ENV 1401-3:2002 (U)	Systemy przewodów rurowych z tworzyw sztucznych do podziemnej bezciśnieniowej kanalizacji deszczowej i ściekowej. Nieplastfikowany poli(chlorek) winylu (PVC-U). Zalecenia dotyczące wykonania instalacji
PN - EN 1401-1:1999	Systemy przewodowe z tworzyw sztucznych. Podziemne bezciśnieniowe systemy przewodowe z nie zmiękczonego polichlorku winylu (PVC-U) do odwadniania i kanalizacji. Wymagania dot. rur, kształtek i systemu.

D-04.01.01. WYKONANIE KORYTA

1. WSTĘP

1.1 Nazwa zadania

Zadanie „Remont drogi dz. nr 807 obręb Stare Pole”.

1.2. Przedmiot ST

Przedmiotem niniejszej Specyfikacji Technicznej (ST) są wymagania dotyczące wykonania i odbioru robót związanych z wykonaniem koryta pod nawierzchnię drogowe.

1.3. Zakres robót objętych ST

Ustalenia zawarte w niniejszej ST mają zastosowanie przy wykonaniu i odbiorze wykopów w gruntach nieskalistych i obejmują:

a) wykonanie koryta,
b) wykonanie profilowania i zagęszczania podłoż.,

Uwaga: Postępowanie z gruntem przeznaczonym na odkład zgodnie z ustaleniami D.U. Nr 62 z dnia 20.06.2001 – Ustawa 627 i 628 z 27.04.2001 „o odpadach”. (z późniejszymi zmianami).

1.4. Informacje ogólne o terenie budowy

Informacje ogólne zwarto w D-M-00.00.00.

1.5. Nazwy i kody

Grupa robót:	45100000-8	Przygotowanie terenu pod budowę.
Klasa robót:	45110000-1	Roboty w zakresie burzenia i rozbiórki obiektów budowlanych, roboty ziemne.
Kategoria robót:	45111000-8	Roboty w zakresie burzenia, roboty ziemne.

1.6 Określenia podstawowe

Określenia podstawowe podano w D-M-00.00.00.

2. MATERIAŁY

Nie występują.

3. SPRZĘT

Ogólne wymagania dotyczące sprzętu podano w ST D-M-00.00.00 „Wymagania ogólne" punkt 3.

Do wykonania koryta, profilowania i zagęszczania podłoża może być stosowany następujący sprzęt:

- koparki jednonaczyniowe kołowe, samochodowe lub gąsienicowe,
- koparko-spycharki,
- koparko-ładowarki,
- spycharki gąsienicowe,
- ładowarki,
- zgarniarki,
- równiarki samojezdne,
- walce wibracyjne okołkowane i gładkie, walce ogumione, ubijaki mechaniczne do zagęszczania,
- lub inny sprzęt akceptowany przez Inżyniera.

Sprzęt używany do wykonywania wykopów powinien uzyskać akceptację Inżyniera. Wykonawca jest zobowiązany do używania jedynie takiego sprzętu, który nie spowoduje niekorzystnego wpływu na właściwości gruntu, zarówno w miejscach jego naturalnego zalegania, jak też w czasie odspajania, transportu, wbudowania i zagęszczania.

Sprzęt używany do zagęszczania powinien uzyskać akceptację Inżyniera. Wykonawca jest zobowiązany do używania jedynie takiego sprzętu, który nie spowoduje niekorzystnego wpływu na właściwości gruntu, zarówno w miejscach jego naturalnego zalegania, jak też w czasie odspajania, transportu, wbudowania i zagęszczania.

Dobór sprzętu zagęszczającego zależy od rodzaju gruntu i grubości zagęszczanej warstwy. Dobór sprzętu zagęszczającego Wykonawca ustali doświadczalnie przed przystąpieniem do wykonywania robót. Każdy inny rodzaj sprzętu zagęszczającego zaproponowany przez Wykonawcę powinien być zaakceptowany przez Inżyniera.

4. TRANSPORT

Ogólne wymagania dotyczące transportu podano w ST D-M-00.00.00 „Wymagania ogólne" punkt 4.

Do transportu gruntu uzyskanego z wykopu na trasie celem wbudowania w nasyp lub przeznaczonego na odkład mogą być stosowane następujące środki transportu:

- samochody samowyładowcze,
- ziemiowozy,
- spycharki,
- zgarniarki.

Wybór środków transportu oraz metod transportu powinien być dostosowany do kategorii gruntu (materiału), jego objętości, technologii odspajania i załadunku oraz od odległości transportu. Wykonawca ma obowiązek zorganizowania transportu z uwzględnieniem

wymogów bezpieczeństwa zarówno w obrębie pasa drogowego, jak i poza nim. Przy ruchu po drogach publicznych środki transportu powinny spełniać wymagania podane w D-M.00.00.00. "Wymagania ogólne".

5. WYKONANIE ROBÓT

Ogólne wymagania dotyczące wykonania robót podano w ST D-M-00.00.00 „Wymagania ogólne" punkt 5.

5.1. Wykonanie koryta

5.1.1. Roboty przygotowawcze

Roboty przygotowawcze – wykonanie wykopów i wykonanie nasypów należy wykonać zgodnie z Dokumentacją Projektową i ST D.02.01.01, D.02.03.01, oraz z poleceniami Inżyniera. Przed rozpoczęciem robót, wyznaczona zostanie trasa i punkty wysokościowe wraz ze wszystkimi zmianami, zatwierdzonymi prze Inżyniera. Przed rozpoczęciem robót Wykonawca dokona obmiaru wykonanych robót ziemnych.

5.1.2. Odwodnienie koryta

Technologia wykonywania koryta musi umożliwiać jego prawidłowe odwodnienie w całym okresie trwania robót ziemnych. Wykonanie koryta powinno postępować w kierunku podnoszenia się niwelety. W czasie robót ziemnych należy zachować odpowiedni spadek podłużny i nadać przekrojom poprzecznym spadki umożliwiające szybki odpływ wód z wykopu. Spadek poprzeczny nie powinien być mniejszy niż 4% w przypadku gruntów spoistych i 2% w przypadku gruntów niespoistych. Należy uwzględnić ewentualny wpływ kolejności i sposobu odspajania gruntów oraz terminów wykonywania innych robót na spełnienie wymagań dotyczących prawidłowego odwodnienia wykopu w czasie postępu robót. Niezależnie od budowy urządzeń stanowiących elementy systemów odwadniających ujętych w Dokumentacji Projektowej, Wykonawca powinien, wykonać urządzenia, które umożliwiają odprowadzenie wód gruntowych i opadowych poza obszar robót ziemnych tak, aby zabezpieczyć grunty przed przewilgoceniem i nawodnieniem.

Wykonawca jest odpowiedzialny za zapewnienie odprowadzenia wód opadowych oraz wód gruntowych poza obszar koryta tak, aby zabezpieczyć grunty przed przewilgoceniem i nawodnieniem. W przypadku zaniedbań lub niedopatrzeń jeżeli grunt ulegnie nawodnieniu Wykonawca ma obowiązek usunięcia takiego gruntu i zastąpienia go gruntem przydatnym do budowy.

5.1.3 Wykonanie koryta

Koryto powinny być wykonane w takim okresie, aby po ich zakończeniu można było przystąpić natychmiast do wykonania warstw konstrukcyjnych nawierzchni.

Wykopy należy wykonywać z zachowaniem wymagań dotyczących dokładności określonych w niniejszej Specyfikacji.

Jeżeli grunt jest zamarznięty nie należy odspajać go do głębokości około 0,5 m powyżej projektowanych rzędnych robót ziemnych.

5.1.4

5.2. Zagęszczenie gruntu w korycie

Górna warstwa podłoża gruntowego w wykopach oraz w miejscach zerowych robót ziemnych powinna spełniać wymagania podane w tablicy 1.

Tablica 1. Wymagania dla zagęszczenia podłoża w wykopach

	Wskaźnik zagęszczenia warstwy IS	Wtórny moduł odkształcenia na powierzchni warstwy E2 [MPa]	
		Grunty spoiste	Grunty niespoiste
Drogi o ruchu KR 1 – KR 2 • od 0 do 20 cm poniżej niwelety robót ziemnych (stabilizacja) • od 20 do 40 cm poniżej niwelety robót ziemnych • Poniżej 40 cm od niwelety robót ziemnych	1,00 1,00	80 70 50	80 70 50
Chodniki, zjazdy	0,95	-	-
Na wszystkich drogach - wskaźnik odkształcenia (stosunek modułów E2 / E1)			
• dla piasków, żwirów i pospółek (Pr, Ps, Pd, Ż, Po) • dla gruntów drobnoziarnistych o równym uziarnieniu (G) • dla gruntów różnoziarnistych (Żg, Pg, Gp)	< 2,2 < 2,0 < 3,0		

Wymagania podane w tablicy 1 obowiązują dla poziomu od spodu mieszanki niezwiązanej 0/31,5. Podłoże należy ulepszyć poprzez zastosowanie rozwiązań zgodnych z Dokumentacją Projektową.

Przy podłożu, dla którego E < 25 MPa (grunty poza klasyfikacją grup nośności podłoża) wymagane jest indywidualne wzmocnienie, podobnie jak dla gruntów organicznych. W miejscach, w których nie przewidziano wzmocnienia lub przewidziano wzmocnienie i nie można osiągnąć wymaganych wartości należy zastosować, w porozumieniu z Projektantem, dodatkowe wzmocnienie. Dodatkowe wzmocnienie zostanie określone podczas prowadzenia prac na podstawie badań wykonanych w tych miejscach. Dodatkowe wzmocnienie zaproponuje Wykonawca i po zatwierdzeniu przez Inżyniera wykona je w ramach wzmocnienia podłoża w wykopach bez dodatkowej zapłaty.

5.3. Ruch budowlany

Nie należy dopuszczać ruchu budowlanego po dnie wykopu o ile grubość warstwy gruntu (nadkładu) powyżej rzędnych robót ziemnych jest mniejsza niż 0,3 m. Z chwilą przystąpienia do ostatecznego profilowania dna wykopu dopuszcza się po nim jedynie ruch maszyn wykonujących tę czynność budowlaną. Może odbywać się jedynie sporadyczny ruch pojazdów, które nie spowodują uszkodzeń powierzchni korpusu. Naprawa uszkodzeń powierzchni robót ziemnych, wynikających z niedotrzymania podanych powyżej warunków, powinna zostać wykonana przed przystąpieniem do wbudowywania kolejnych warstw nawierzchni.

6. KONTROLA JAKOŚCI ROBÓT

Ogólne wymagania dotyczące kontroli robót podano w ST D-M-00.00.00 „Wymagania ogólne” punkt 6.

6.1. Zagęszczenie i nośność podłoża

Liczba badań wskaźnika zagęszczenia Is lub wtórnego modułu odkształcenia E2 powinna być zgodna z normą PN-S-02205 "Drogi samochodowe. Roboty ziemne. Wymagania i badania" i powinna wynosić dla podłoża w wykopach - nie mniej niż 2 pomiary w przekroju poprzecznym (w zależności od szerokości korony robót ziemnych) co 50 m. Badania te będą prowadzone przez Wykonawcę.

Mogą być stosowane następujące metody badania zagęszczenia:
- metoda wolunometru,
- metoda wciskanego cylindra (za zgodą Inżyniera).

W zależności od zmienności gruntu Wykonawca uzgodni z Inżynierem częstotliwość wyznaczania maksymalnej gęstości szkieletu gruntowego i optymalnej wilgotności w badaniu Proctora.

W uzasadnionych przypadkach należy sprawdzać zagęszczenie i nośność metodą obciążeń płytowych stosując płytę o średnicy 300 mm. Badanie należy przeprowadzić zgodnie z normą PN-S-02205:1998 (załącznik B).

Do badań kontrolnych, za zgodą Inżyniera, można stosować płytę dynamiczną. Wówczas należy przeprowadzić kalibrację wyników uzyskanych z płyty dynamicznej z płytą VSS.

Zagęszczenie i nośność jest prawidłowa, jeżeli spełnia wymagania podane w tablicy 1.

Jeżeli grunty rodzime w podłożu wykonanego wykopu nie mają wymaganych wartości wskaźnika zagęszczenia Is lub wtórnego modułu odkształcenia E2, to przed ułożeniem platformy roboczej lub konstrukcji nawierzchni, podłoże należy dogęścić. Jeżeli wymagane zagęszczenie nie może być osiągnięte przez bezpośrednie zagęszczanie gruntów rodzimych, to należy podjąć środki w celu ulepszenia nośności gruntu podłoża, zgodnie z zaleceniami Inżyniera, uzyskując wymagane wartości wskaźnika zagęszczenia.

6.2 Dokładność wykonania koryta

W przypadku rzędnych wysokościowych należy je określać w osi jezdni oraz rzędnych obu krawędzi jezdni.

Dokładność wykonania koryta należy sprawdzać:
- na prostych co 20 m,
- na łukach o R≥100 m co 20 m,
- na łukach o R<100 m co 10 m,
- w miejscach przekrojów poprzecznych,

oraz we wszystkich punktach budzących wątpliwości.

Dokładność wykonania robót ziemnych powinna spełniać następujące wymagania:

- wymiary wykopu w planie nie mogą różnić się od projektowanego wykopu o więcej niż +10 cm i -0 cm a krawędzie dna wykopu nie powinny mieć wyraźnych złamań,
- różnica w stosunku do projektowanych rzędnych robót ziemnych nie może przekraczać +0 cm i -2cm,
- pochylenie skarp wykopu nie może różnić się od projektowanego o więcej niż 10% jego wartości wyrażonej tangensem kąta,
- maksymalna głębokość zagłębień na powierzchni skarpy wykopu nie może przekraczać 10 cm przy pomiarze łatą 3 m.
- spadki poprzeczne nie mogą się różnić o więcej niż 1%,
- szerokość dna rowów nie może różnic się o więcej niż 5 cm.

6.3. Badania sprawdzające

Laboratorium Inżyniera będzie wykonywało badania sprawdzające z częstotliwością zgodną z normą PN-S-02205:1998.

6.3. Postępowanie z wadliwie wykonanym korytem

Jeżeli wykonane części wykopu nie będą spełniały wymagań niniejszych ST, wszelkie takie części wykopu zostaną przez Wykonawcę naprawione na jego koszt w sposób uzgodniony z Inżynierem.

7. OBMIAR ROBÓT

Ogólne wymagania dotyczące obmiaru robót podano w ST D-M-00.00.00 „Wymagania ogólne" punkt 7.

Jednostką obmiaru jest 1 m2 (metr kwadratowy) wykonanego koryta.

8. ODBIÓR ROBÓT

Ogólne wymagania dotyczące odbioru robót podano w ST D-M-00.00.00 „Wymagania ogólne" punkt 8.

Roboty uznaje się za zgodne z Dokumentacją Projektową, ST i wymaganiami Inżyniera, jeżeli wszystkie pomiary i badania z zachowaniem tolerancji podanych w punkcie 6 dały pozytywne wyniki.

9. PODSTAWA PŁATNOŚCI

Ogólne wymagania dotyczące płatności podano w ST D-M.00.00.00 „Wymagania ogólne”.

Cena wykonania 1 m2 koryta obejmuje:

- prace pomiarowe i oznakowanie robót,
- roboty pomiarowe i przygotowawcze,
- oznakowanie prowadzonych robót,
- mechaniczne wykonanie koryta,
- przerzut poprzeczny gruntu w nasyp,
- transport podłużny gruntu w nasyp,
- załadunek i transport gruntu na odkład Wykonawcy wraz z jego utylizacją,
- zagęszczenie koryta,
- profilowanie dna koryta zgodnie z Dokumentacją Projektową i ST,
- zabezpieczenie i odwodnienie koryta,
- wykonanie niezbędnego odwodnienia w trakcie robót,
- wykonanie wymaganych w ST badań laboratoryjnych i pomiarów geodezyjnych,
- utylizacja gruntu nie nadającego się do wbudowania w nasyp,
- budowa dróg tymczasowych niezbędnych do prowadzenia robót wraz z ich rozbiórką,
- koszty za zajęcie terenu podczas wykonywania robót,
- uporządkowanie miejsc prowadzonych robót,
- inne niezbędne czynności bezpośrednio związane z wykonaniem wykopu.

10. PRZEPISY ZWIĄZANE

1. PN-S-02205 Drogi samochodowe. Roboty ziemne. Wymagania i badania.
2. PN-B-04481 Grunty budowlane. Badania próbek gruntu.
3. PN-B-02480 Grunty budowlane. Określenia. Symbole. Podział i opis gruntów.
4. BN-77/8931-12 Oznaczenie wskaźnika zagęszczenia gruntu.
5. PN-B-04493 Grunty budowlane. Oznaczenie kapilarności biernej.
6. BN-64/8931-01Drogi samochodowe. Oznaczenie wskaźnika piaskowego.
7. PN-S-02204 Drogi samochodowe. Odwodnienie dróg
8. Ustawa 627 i 628 z 27.04.2001 „O odpadach”. (z późniejszymi zmianami).

D-04.03.01. OCZYSZCZENIE I SKROPIENIE WARSTW KONSTRUKCYJNYCH

1. WSTĘP

1.1 Nazwa zadania

Zadanie „Remont drogi dz. nr 807 obręb Stare Pole".

1.2. Przedmiot ST

Przedmiotem niniejszej Specyfikacji Technicznej (ST) są wymagania dotyczące wykonania i odbioru robót związanych z wykonaniem oczyszczenia i skropienia warstw konstrukcyjnych emulsją asfaltową.

1.3. Zakres robót objętych ST

Ustalenia zawarte w niniejszej ST mają zastosowanie przy wykonaniu i odbiorze oczyszczenia i skropienia warstw konstrukcyjnych emulsją asfaltową.

1.4. Informacje ogólne o terenie budowy

Informacje ogólne zwarto w D-M-00.00.00.

1.5. Nazwy i kody

Grupa robót:	45100000-8	Przygotowanie terenu pod budowę.
Klasa robót:	45110000-1	Roboty w zakresie burzenia i rozbiórki obiektów budowlanych, roboty ziemne.
Kategoria robót:	45111000-8	Roboty w zakresie burzenia, roboty ziemne.

1.6 Określenia podstawowe

Określenia podstawowe podano w D-M-00.00.00.

2. MATERIAŁY

Ogólne wymagania dotyczące materiałów podano w ST D-M-00.00.00 „Wymagania ogólne" punkt 2.

2.1. Rodzaj materiału

Do złączenia warstw konstrukcji nawierzchni należy stosować kationowe emulsje asfaltowe.

Kationowe emulsje asfaltowe przeznaczone do łączenia warstw konstrukcji nawierzchni powinny spełniać wymagania określone w tablicy 1.

Tablica 1. Wymagania dotyczące kationowych emulsji asfaltowych stosowanych do złączenia warstw nawierzchni wg PN-EN 13808:2013.

Wymagania techniczne	Metoda badań wg normy	Jednostka	C60 B3 ZM		C60 B10 ZM/R	
			Klasa	Zakres wartości	Klasa	Zakres wartości
Indeks rozpadu.	PN-EN 13075-1	-	3	70-155	0	NR
Zawartość lepiszcza	PN-EN 1428	%(m/m)	6	58 do 62	6	58 do 62
Czas wypływu dla 2 mm w 40°C	PN-EN 12846	s	3	15-70	3	15-70
Pozostałość na sicie 0,5 mm	PN-EN 1429	%(m/m)	3	≤ 0,2	3	≤ 0,2
Pozostałość na sicie po 7 dniach magazynowania, sito 0,5 mm	PN-EN 1429	%(m/m)	3	≤ 0,2	3	≤ 0,2
Wymagania dotyczące lepiszczy odzyskanych i stabilizowanych z kationowych emulsji asfaltowych przez odparowanie zgodnie z PN-EN 13074-1 i PN-EN 13074-2						
Penetracja w 25°C	PN-EN 1426	0,1 mm	3	≤ 100	3	≤ 100
Temperatura mięknienia	PN-EN 1427	°C	6	≥ 43	5	≥ 46

2.2. Składowanie emulsji

Maksymalny czas, temperaturę oraz sposób składowania emulsji, po którym nie traci ona swoich parametrów jakościowych powinny być zgodne z warunkami określonymi przez Producenta. Zaleca się jednak, aby okres przechowywania emulsji nie przekraczał dwóch tygodni od daty produkcji. Emulsję należy składować w temperaturze powyżej 3°C.

3. SPRZĘT

Ogólne wymagania dotyczące sprzętu podano w ST D-M-00.00.00 „Wymagania ogólne" punkt 3.

3.1. Sprzęt do oczyszczania warstw nawierzchni

Do oczyszczenia warstw nawierzchni należy stosować szczotki mechaniczne, sprężarki, samochodowe beczki z wodą wyposażone w pompy ciśnieniowe, szczotki ręczne oraz inny sprzęt zatwierdzony przez Inżyniera.

3.2. Sprzęt do skrapiania warstw nawierzchni

Do skrapiania warstw nawierzchni należy stosować skrapiarki wyposażone w urządzenia pomiarowe pozwalające na kontrolę i regulację temperatury, ciśnienia, obrotów pompy dozującej lepiszcze, prędkości jazdy skrapiarki oraz ilości rozkładanego lepiszcza. Zbiornik na lepiszcze powinien być izolowany termicznie. Skrapiarka powinna zapewniać rozkładanie lepiszcza z tolerancją ±10% w stosunku do ilości założonej, od 0,2 l/m2 do 2,0 l/m2. Dodatkowo skrapiarka powinna być wyposażona w lancę do ręcznego sprysku emulsji.

4. TRANSPORT

Ogólne wymagania dotyczące transportu podano w ST D-M-00.00.00 „Wymagania ogólne" punkt 4.

Emulsje na budowę należy przewozić w samochodach. Cysterny winny być podzielone przegrodami na komory o pojemności nie większej niż 1 m3, a każda przegroda powinna mieć wykroje umożliwiające przepływ emulsji. Cysterna używana do transportu emulsji nie może być używana do przewozu innych lepiszczy.

Dopuszcza się stosowanie beczek lub innych pojemników stalowych, które na skrzyni ładunkowej powinny być ustawione, równomiernie na całej powierzchni i zabezpieczone przed możliwością przesuwania się podczas transportu.

5. WYKONANIE ROBÓT

Ogólne wymagania dotyczące wykonania robót podano w ST D-M-00.00.00 „Wymagania ogólne" punkt 5.

5.1. Oczyszczenie warstw nawierzchni

Oczyszczenie polega na usunięciu luźnego materiału, brudu, błota i kurzu przy użyciu szczotek mechanicznych, a w razie potrzeby wody pod ciśnieniem. W miejscach trudno dostępnych należy używać szczotek ręcznych. Zanieczyszczenia stwardniałe nie dające się usunąć mechanicznie, należy usunąć ręcznie przy użyciu odpowiedniego sprzętu. Na terenach niezabudowanych bezpośrednio przed skropieniem, nawierzchnię można oczyścić sprężonym powietrzem.

5.2. Skropienie oczyszczonych warstw nawierzchni

Oczyszczona nawierzchnia przed skropieniem powinna być sucha. Skropienie można rozpocząć po akceptacji jej oczyszczenia przez Inżyniera. Przed przystąpieniem do robót Wykonawca przeprowadzi próbne skropienie w celu określenia optymalnych parametrów pracy skrapiarki, wymaganej ilości lepiszcza w zależności od rodzaju i stanu warstwy przewidzianej do skropienia oraz uzyska akceptację Inżyniera.

Skropienie należy wykonać równomiernie, w miejscach trudno dostępnych oraz przy nieregularnym ukształtowaniu drogi w planie dopuszcza się ręczne spryskiwanie przy użyciu lancy. Wykonane skropienie nawierzchni należy pozostawić przez okres niezbędny do

całkowitego rozpadu emulsji i odparowania wody. Orientacyjny czas rozpadu i odparowania wody wynosi :

- dla warstwy gruntującej z emulsji C 60 B10 ZM/R – 24 godziny,
- dla warstwy sczepnej z emulsji C 60 B3 ZM – od 4 do 8 godzin.

Do czasu układania warstwy z mieszanki mineralno-bitumicznej, Wykonawca zabezpiecza skropioną powierzchnię, dopuszczając tylko niezbędny ruch budowlany (samochody dowożące materiał niezbędny do wykonania następnej warstwy).

W zależności od rodzaju spryskiwanej warstwy należy stosować odpowiedni typ emulsji w ilościach podanych w tablicy 2.

Tabela 2. Rodzaje emulsji i ilości (kg/m2) asfaltu po odparowaniu wody z emulsji.

Warstwa, na którą emulsja jest nanoszona	Emulsja C 60 B3 ZM	Emulsja C 60 B10 ZM/R
Podbudowa z kruszywa łamanego, stabilizowanego mechanicznie		0,5 - 0,7
Warstwa wiążąca	0,2-0,3	

5.3. Warunki atmosferyczne prowadzenia robót

Wykonywanie skropienia powinno odbywać się gdy podłoże jest suche i wolne od stojącej wody lub lodu. Minimalna temperatura powietrza powinna być wyższa od +5°C. Zabrania się wykonywania skropienia w czasie opadów deszczu oraz silnego wiatru (ν > 35 km/godz). Prowadzenie robót w okresie od 15 listopada do 15 kwietnia wymaga zgody Inżyniera

6. KONTROLA JAKOŚCI ROBÓT

Ogólne wymagania dotyczące kontroli robót podano w ST D-M-00.00.00 „Wymagania ogólne” punkt 6.

6.1. Sprawdzenie jakości lepiszcza

Ocena jakości lepiszcza użytego do wytworzenia emulsji, do skropienia warstw nawierzchni powinna być oparta na wystawionych przez producenta świadectwach zgodności z PN-EN 12591. W przypadku braku świadectwa zgodności, Wykonawca powinien przedstawić własne badania. Wykonawca ma obowiązek kontrolować dla każdej dostawy emulsji asfaltowej barwę oraz jednorodność. W przypadkach wątpliwych lub na wniosek Inżyniera, dodatkowo lepkość oraz indeks rozpadu emulsji.

6.2. Sprawdzenie oczyszczenia

Ocena oczyszczenia warstwy konstrukcyjnej polega na ocenie wizualnej dokładności wykonania.

6.3. Sprawdzenie jednorodności skropienia

Jednorodność skropienia należy ocenić wizualnie, a kontrolę ilości rozkładanego lepiszcza zaleca się przeprowadzić w oparciu o pomiar ilości asfaltu pozostającego po rozpadzie emulsji i odparowaniu wody przypadający na jednostkę powierzchni. Należy przeprowadzić kontrolę ilości rozkładanej emulsji według metody podanej w opracowaniu „Powierzchniowe utrwalenia. Oznaczanie ilości rozkładanego lepiszcza i kruszywa".

7. OBMIAR ROBÓT

Ogólne wymagania dotyczące obmiaru robót podano w ST D-M-00.00.00 „Wymagania ogólne" punkt 7.

Jednostką obmiaru jest 1 m^2 oczyszczonej powierzchni warstwy konstrukcyjnej i skropionej odpowiednim rodzajem emulsji asfaltowej.

8. ODBIÓR ROBÓT

Ogólne wymagania dotyczące odbioru robót podano w ST DM-00.00.00 „Wymagania ogólne" punkt 8.

Roboty uznaje się za zgodne z Dokumentacją Projektową, ST i wymaganiami Inżyniera, jeżeli wszystkie pomiary i badania podane w punkcie 6 dały pozytywne wyniki.

9. PODSTAWA PŁATNOŚCI

Ogólne wymagania dotyczące płatności podano w ST D-M.00.00.00 „Wymagania ogólne".

Cena jednostkowa wykonywania robót obejmuje:

- wykonanie robót pomiarowych i przygotowawczych,
- oznakowanie robót,
- zakup i dostarczenie lepiszcza na budowę,
- ręczne odspojenie stwardniałych zanieczyszczeń,
- oczyszczenie mechaniczne poszczególnych warstw,
- skropienie warstw niebitumicznych,
- skropienie warstw bitumicznych,
- przeprowadzenie niezbędnych badań laboratoryjnych i pomiarów wymaganych w specyfikacji,
- uporządkowanie miejsca prowadzonych robót.
- koszty za zajęcie terenu podczas wykonywania robót,
- inne niezbędne czynności związane bezpośrednio z oczyszczonej powierzchni warstwy konstrukcyjnej i skropionej odpowiednim rodzajem emulsji asfaltowej.

10. PRZEPISY ZWIĄZANE

1. PN-EN 12591 Asfalty i lepiszcza drogowe. Specyfikacje asfaltów drogowych.
2. PN-EN 13808 Asfalty i lepiszcza asfaltowe. Zasady klasyfikacji kationowych emulsji asfaltowych
3. PN-EN 1426 Asfalty i produkty asfaltowe. Oznaczenie penetracji igłą.
4. PN-EN 1427Asfalty i produkty asfaltowe. Oznaczenie temperatury mięknienia. Metoda pierścień i kula.
5. PN-EN 1428 Asfalty i produkty asfaltowe. Oznaczenie zawartości wody w emulsjach asfaltowych. Metoda destylacji azeotropowej.
6. PN-EN 1429 Asfalty i produkty asfaltowe. Oznaczenie pozostałości na sicie emulsji asfaltowych oraz trwałości podczas magazynowania metodą pozostałości na sicie.
7. PN-EN 12846 Asfalty i lepiszcza asfaltowe. Oznaczenie czasu wypływu emulsji asfaltowych lepkościomierzem wypływowym.
8. PN-EN 12847 Asfalty i lepiszcza asfaltowe. Oznaczenie sedymentacji emulsji asfaltowych.
9. PN-EN 13074 Asfalty i lepiszcza asfaltowe. Oznaczenie lepiszczy z emulsji asfaltowych przez odparowanie.
10. PN-EN 13075-1 Asfalty i lepiszcza asfaltowe. Badanie rozpadu część 1: Oznaczenie indeksu rozpadu kationowych emulsji asfaltowych, metoda z wypełniaczem mineralnym.
11. PN-EN 13398 Asfalty i lepiszcza asfaltowe. Oznaczenie nawrotu sprężystego asfaltów modyfikowanych
12. PN-EN 13614 Asfalty i lepiszcza asfaltowe. Oznaczenie przyczepności emulsji bitumicznych przez zanurzenie w wodzie. Metoda z kruszywem.

D-04.04.02 PODBUDOWA ZASADNICZA Z KRUSZYWA NIEZWIĄZANEGO

1. WSTĘP

1.1 Nazwa zadania

Zadanie „Remont drogi dz. nr 807 obręb Stare Pole".

1.2. Przedmiot ST

Przedmiotem niniejszej Szczegółowej Specyfikacji Technicznej (ST) są wymagania dotyczące wykonania i odbioru warstwy podbudowy z mieszanki niezwiązanej o uziarnieniu 0/31,5 mm stabilizowanej mechanicznie.

1.3. Zakres robót objętych ST

Specyfikacje Techniczne (ST) stanowią podstawę do zaprojektowania oraz wykonania i odbioru warstwy podbudowy zasadniczej z mieszanki niezwiązanej o uziarnieniu 0/31,5 mm stabilizowanej mechanicznie.

1.4. Informacje ogólne o terenie budowy

Informacje ogólne zwarto w D-M-00.00.00.

1.5. Nazwy i kody

Grupa robót:	45200000-9	Roboty budowlane w zakresie wznoszenia kompletnych obiektów budowlanych lub ich części oraz robót w zakresie inżynierii lądowej i wodnej.
Klasa robót:	45230000-8	Roboty budowlane w zakresie budowy rurociągów, linii komunikacyjnych i elektroenergetycznych, autostrad, dróg, lotnisk i kolei, wyrównania terenu.
Kategoria robót:	45233000-9	Roboty w zakresie konstruowania, fundamentowania oraz wykonywania nawierzchni autostrad, dróg.

1.6 Określenia podstawowe

Stosowane określenia podstawowe są zgodne z obowiązującymi, odpowiednimi polskimi normami oraz z definicjami podanymi w Specyfikacji Technicznej (ST) D-M-00.00.00 „Wymagania ogólne" punkt 1.4.

2. MATERIAŁY

Ogólne wymagania dotyczące materiałów podano w ST D-M-00.00.00 „Wymagania ogólne" punkt 2.

2.1. Materiały do wykonania mieszanki niezwiązanej

Materiałem do wykonania mieszanki niezwiązanej powinno być kruszywo, uzyskane w wyniku przekruszenia surowca skalnego litego lub kruszywo naturalne kruszone, uzyskane w wyniku przekruszenia kamieni narzutowych i otoczaków (o wielkości powyżej 63mm).

Do wykonania mieszanki niezwiązanej należy stosować kruszywa zgodnie z normą PN-EN 13242, spełniające wymagania podane w tablicy 1.

Tablica 1. Wymagania dla kruszyw przeznaczonych do mieszanki niezwiązanej

Rozdział w normie PN-EN 13242	Właściwość	Wymagania wobec kruszywa do mieszanek niezwiązanych przeznaczonych do zastosowania w warstwie podbudowy zasadniczej	Odniesienie do PN-EN 13242:2004
		KR1÷KR2	
4.1 – 4.2	Frakcje/zestaw sit #	0,063; 0,5; 1; 2; 4; 5,6; 8; 11,2; 16; 22,4; 31,5; 45; 63 i 90 (zestaw podstawowy plus zestaw 1)	Tabl. 1
		Wszystkie frakcje dozwolone	
4.3.1	Uziarnienie wg PN-EN 933-1	$G_C80/20$, G_F80,G_A75	Tabl. 2
4.3.2	Ogólne granice i tolerancje uziarnienia kruszywa grubego na sitach pośrednich wg PN-EN 933-1	$GT_C20/15$	Tabl. 3
4.3.3	Tolerancje typowego uziarnienia kruszywa drobnego i kruszywa o ciągłym uziarnieniu wg PN-EN 933-1	GT_F10, GT_A20	Tabl. 4
4.4	Kształt kruszywa grubego wg PN-EN 933-4 –wskaźnika płaskości	FI_{50}	Tabl. 5
	– wskaźnika kształtu	SI_{55}	Tabl. 6
4.5	Kategorie procentowych zawartości ziaren o powierz. przekrusz. lub łamanych oraz ziaren całkowicie zaokrąglonych w kruszywie grubym wg PN-EN 933-5	$C_{90/3}$	Tabl. 7
4.6	Zawartość pyłów wg PN-EN 933-1 – w kruszywie grubym*)	$f_{Deklarowane}$	Tabl. 8
	– w kruszywie drobnym *)	$f_{Deklarowane}$	Tabl. 8
4.7	Jakość pyłów	Wartość niezbadana na pojedynczych frakcjach, a tylko w mieszankach wg wymagań p.2.2-2.4 – WT-4	

5.2	Odporność na rozdrabnianie kruszywa grubego wg PN-EN 1097-2, kategoria nie wyższa niż	LA_{40}	Tabl. 9
5.3	Odporność na ścieranie wg PN-EN 1097-1	M_{DE}Deklarowana	Tabl. 11
5.4	Gęstość wg PN-EN 1097-6 rozdział 7,8 lub 9	Deklarowana	
5.5	Nasiąkliwość wg PN-EN 1097-6 rozdział 7,8 lub 9 (w zależności od frakcji)	W_{cm} NR WA_{24} 2****)	
6.2	Siarczany rozpuszczalne w kwasie wg PN-EN 1744-1	AS_{NR}	Tabl. 12
6.3	Całkowita zawartość siarki wg PN-EN 1744-1	S_{NR}	Tabl. 13
6.4.2.1	Stałość objętościowa żużla stalowniczego wg PN-EN 1744-1 rozdział 19.3	V_5	Tabl. 14
6.4.2.2	Rozpad krzemianowy w żużlu wielkopiecowym kawałkowym wg PN-EN 1744-1 rozdział 19.1	Brak rozpadu	
6.4.2.3	Rozpad żelazowy w żużlu wielkopiecowym kawałkowym wg PN-EN 1744-1 rozdział 19.2	Brak rozpadu	
6.4.3	Składniki rozpuszczalne w wodzie wg PN-EN 1744-3	Brak substancji szkodliwych dla środowiska wg odrębnych przepisów	
6.4.4	Zanieczyszczenia	Brak ciał obcych takich jak; drewno, szkło i plastik mogących pogorszyć wyrób końcowy	
7.2	Zgorzel słoneczna bazaltu wg PN-EN 1367-3, wg PN-EN 1097-2	SB_{LA}	
7.3.3	Mrozoodporność na kruszywie frakcji 8/16 wg PN-EN 1367-1	– skały magmowe i przeobrażone: F4 – skały osadowe: F10 – kruszywa z recyklingu: F10 (F25**)	Tabl. 18
ZałącznikC	Skład materiałowy	Deklarowany	
ZałącznikC pkt. C.3.4	Istotne cechy środowiskowe	Większość substancji niebezpiecznych określonych w dyrektywie Rady 76/769/EWG zazwyczaj nie występuje w źródłach kruszywa pochodzenia mineralnego. Jednak w odniesieniu do kruszyw sztucznych i odpadowych należy badać czy zawartość substancji niebezpiecznych nie przekracza wartości dopuszczalnych wg odrębnych przepisów	
*) łączna zawartość pyłów w mieszance powinna się mieścić w polu wyznaczonym przez krzywe graniczne			
**) łączna pod warunkiem, gdy zawartość w mieszance nie przekracza 50% m/m			
***) do warstw podbudów zasadniczych na drogach obciążonych ruchem KR5÷KR6 dopuszcza się jedynie kruszywo charakteryzujące się odpornością na rozdrabnianie LA≤35			
****) w przypadku, gdy wymaganie nie jest spełnione należy sprawdzić mrozoodporność			

2.2. Uziarnienie kruszywa

Krzywa uziarnienia kruszywa powinna być ciągła i nie może przebiegać od dolnej krzywej granicznej uziarnienia do górnej krzywej granicznej uziarnienia na sąsiednich sitach. Wymiar

największego ziarna kruszywa nie może przekraczać 2/3 grubości warstwy układanej jednorazowo.

Krzywa uziarnienia kruszywa, określona według WT-4 powinna leżeć między krzywymi granicznymi pól dobrego uziarnienia podanymi na rysunku 1 i 2.

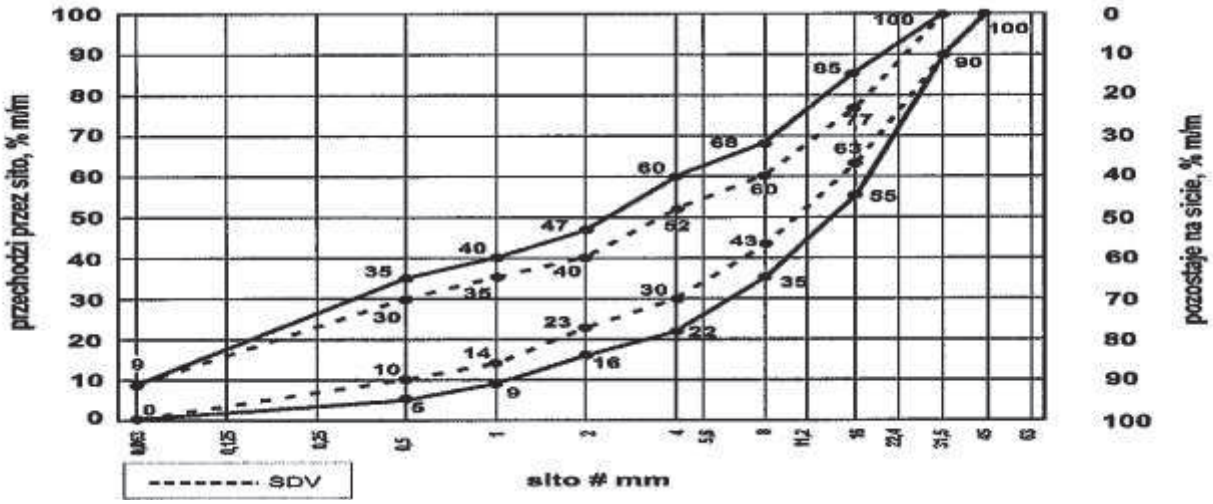

Rysunek 1. Mieszanka niezwiązana 0/31,5 do warstwy podbudowy zasadniczej

Oprócz wymagań podanych na rysunku 1, wymaga się, aby 90% uziarnień mieszanek zbadanych w ramach ZKP w okresie 6 miesięcy spełniało wymagania kategorii podanych w tablicach 2 i 3, aby zapewnić jednorodność i ciągłość uziarnienia

Tablica 2 zawiera wymagania wobec jednorodności uziarnienia na sitach kontrolnych – porównanie z deklarowaną przez producenta wartością (S). Wymagania dotyczą produkowanej i dostarczanej mieszanki. Jeśli mieszanka zawiera nadmierną zawartość ziaren słabych, wymaganie dotyczy deklarowanego przez producenta uziarnienia mieszanki po pięciokrotnym zagęszczeniu metodą Proctora.

Tablica 2 Wymagania wobec jednorodności uziarnienia na sitach kontrolnych – porównanie z deklarowaną przez producenta wartością (S).

Mieszanka niezwiązana	Porównanie z deklarowaną przez producenta wartością (S)								
	Tolerancje przesiewu przez sito (mm), %(m/m)								
	0,5	1	2	4	5,6	8	11,2	16	22,4
0/31,5	± 5	± 5	± 7	± 8	-	± 8	-	± 8	-

Tablica 3 Wymagania wobec ciągłości uziarnienia na sitach kontrolnych – różnice w przesiewach podczas badań kontrolnych produkowanych mieszanek

Mieszanka niezwiązana	Minimalna i maksymalna zawartość frakcji w mieszankach: [różnice przesiewów w %(m/m) przez sito (mm)]													
	1/2		2/4		2/5,6		4/8		5,6/11,2		8/16		11,2/22,4	
	min	max	min	max	min	max	min	max	min	max	min	max	min	
0/31,5	4	15	-	-	7	20	-	-	10	25	-	-	10	25

2.3. Parametry mieszanek niezwiązanych

Mieszanki niezwiązane winny spełniać wymagania podane w tablicy 4.

2.4. Woda

Należy stosować wodę wg PN-EN 1008-1.

2.5. Źródła poboru materiałów

Źródła poboru kruszywa i wody muszą być zatwierdzone przez Inżyniera przed rozpoczęciem dostaw. Wykonawca zobowiązany jest dostarczyć próbki materiałów, wyniki badań laboratoryjnych i deklarację zgodności z Polskimi Normami zgodnie z poleceniem Inżyniera.

Zmiana źródeł poboru materiałów wymaga pisemnej zgody Inżyniera.

2.6. Składowanie materiałów

Sposób składowania materiałów powinien je zabezpieczać przed zanieczyszczeniem i przemieszaniem z innymi asortymentami kruszyw. Warunki składowania, lokalizacja i parametry składowiska powinny uzyskać akceptację Inżyniera. Objętość składowisk powinna zapewniać możliwość zgromadzenia materiałów w ilościach zabezpieczających ciągłość produkcji mieszanki kruszyw. W harmonogramie dostaw Wykonawca uwzględni czas niezbędny na badanie materiałów z nowych dostaw.

Tablica 4. Wymagania wobec mieszanek niezwiązanych do warstw podbudowy zasadniczej

Rozdział w normie PN-EN 13285	Właściwość	Wymagania wobec mieszanek niezwiązanych przeznaczonych do zastosowania w warstwie podbudowy nawierzchni drogi	Odniesienie do PN-EN 13285
4.3.1	Uziarnienie mieszanek	0/31,5	Tabl. 4
4.3.2	Maksymalna zawartość pyłów: kategoria UF	UF_9	Tabl. 2
4.3.2	Minimalna zawartość pyłów: kategoria UF	LF_{NR}	Tabl. 3
4.3.3	Zawartość nadziarna: kategoria OC	OC_{90}	Tabl. 4 i 6
4.4.1	Wymagania wobec uziarnienia	Krzywa uziarnienia wg rys. 1	Tabl. 5 i 6
4.4.2	Wymagania wobec jednorodności uziarnienia poszczególnych partii – porównanie z deklarowana przez producenta wartością (S)	Wg tab. 2	Tabl. 7
4.4.2	Wymagania wobec jednorodności uziarnienia na sitach kontrolnych – różnice w przesiewach	Wg tab. 3	Tabl. 8
4.5	Wrażliwość na mróz: wskaźnik piaskowy SE*), co najmniej	45	-
	Odporność na rozdrabnianie (dotyczy fakcji 10/14 odsianej z mieszanki) wg PN-EN 1097-1, kategoria nie wyższa niż:	LA_{35}	-
	Odporność na ścieranie (dotyczy fakcji 10/14 odsianej z mieszanki) wg PN-EN 1097-1, kategoria M_{DE}	Deklarowana	-
	Mrozoodporność (dotyczy fakcji 8/16 odsianej z mieszanki) wg PN-EN 1367-1	F4	-
	Wartość CBR po zagęszczeniu do wskaźnika zagęszczenia Is=1,0 i moczeniu w wodzie 96h, co najmniej	≥ 80	-
4.5	Zawartość wody w mieszance zagęszczanej, % (m/m) wilgotności optymalnej wg metody Proctora	80-100	-
*) Badanie wskaźnika piaskowego SE należy wykonać na mieszance po pięciokrotnym zagęszczeniu metodą Proctora wg PN-EN 13286-2			

3. SPRZĘT

Ogólne wymagania dotyczące sprzętu podano w ST D-M-00.00.00 „Wymagania ogólne" punkt 3.

Wykonawca przystępujący do wykonania mieszanek niezwiązanych stabilizowanych mechanicznie powinien wykazać się możliwością korzystania z mieszarek stacjonarnych do wytwarzania mieszanki, wyposażonych w urządzenia dozujące wodę. Mieszarki powinny zapewnić wytworzenie jednorodnej mieszanki o wilgotności optymalnej.

Warstwa podbudowy może być rozkładana rozściełaczami lub specjalistycznymi skrzyniami z elektronicznym sterowaniem grubością układanej warstwy. W miejscach trudnodostępnych, o skomplikowanym ukształtowaniu spadków dopuszcza się użycie równiarki lub ręczne układanie kruszywa.

Podstawowym typem walca stosowanym do zagęszczenia podbudowy powinien być walec wibracyjny o statycznym ciężarze około 15 ton. Ponadto stosowane mogą być walce ogumione o ciężarze do 20 ton oraz wibracyjne zagęszczarki płytowe do miejsc trudnodostępnych.

Na budowie powinna być dostępna cysterna na wodę o pojemności co najmniej 5 m^3, z ciśnieniowym systemem natrysku wody oraz szczotka mechaniczna do czyszczenia podłoża i podbudowy.

4. TRANSPORT

Ogólne wymagania dotyczące transportu materiałów podano w ST D-M-00.00.00 „Wymagania ogólne" punkt 4.

Mieszankę można transportować dowolnymi środkami transportowymi. Transport mieszanki powinien się odbywać w sposób przeciwdziałający jej zanieczyszczeniu, rozsegregowaniu, wysuszeniu i zawilgoceniu.

Należy zwrócić uwagę na wyeliminowanie zjawiska segregacji przy załadunku i rozładunku mieszanki na środki transportu.

5. WYKONANIE ROBÓT

Ogólne zasady wykonania robót podano w ST D-M-00.00.00 „Wymagania ogólne" punkt 5.

5.1. Przygotowanie podłoża

Podłoże pod podbudowę stanowi warstwa z mieszanki związanej spoiwem hydraulicznym wykonana wg ST D.04.05.01.

Paliki lub szpilki do kontroli ukształtowania podbudowy muszą być wcześniej przygotowane, odpowiednio zamocowane i utrzymywane w czasie robót przez Wykonawcę. Rozmieszczenie

palików lub szpilek powinno umożliwiać naciągnięcie sznurków lub linek do wytyczenia robót w odstępach nie większych niż co 10 m.

5.2. Przygotowanie mieszanki

Podbudowa musi być wytyczona w sposób umożliwiający jej wykonanie zgodnie z Dokumentacją Projektową i według zaleceń Inżyniera.

Wykonawca na podstawie badań laboratoryjnych przygotowuje recepturę na wytworzenie mieszanki. Receptura obejmować będzie ustalenie mieszanych frakcji kruszywa oraz wilgotność optymalną dla mieszanych składników. Sporządzona receptura musi uzyskać akceptację Inżyniera.

Wytworzenie mieszanki polegać będzie na wymieszaniu odpowiednich frakcji kruszywa (przewidzianych recepturą) z dodaniem wody, celem uzyskania wilgotności optymalnej dla wytworzonej mieszanki.

Potrzebną ilość wody dla mieszanki ustala się laboratoryjnie z uwzględnieniem wilgotności naturalnej kruszywa. Nawilżanie mieszanki powinno następować stopniowo w ilości nie większej niż 10 l/m3 do czasu uzyskania w mieszance wilgotności optymalnej określonej laboratoryjnie.

Mieszanka po wyprodukowaniu powinna być od razu transportowana na miejsce wbudowania w taki sposób, aby nie uległa rozsegregowaniu i wysychaniu.

5.5. Wbudowywanie i zagęszczanie mieszanki

Mieszanka kruszywa powinna być rozkładana w warstwie o jednakowej grubości, takiej, aby jej ostateczna grubość po zagęszczeniu była zgodna z Dokumentacją Projektową. Grubość pojedynczo układanej warstwy nie może przekraczać 20 cm po zagęszczeniu. Warstwy o grubości większej niż 20cm należy wykonać w dwóch warstwach. Warstwa podbudowy powinna być rozłożona w sposób zapewniający osiągnięcie wymaganych spadków i rzędnych wysokościowych. Bezpośrednio po wyprofilowaniu warstwy kruszywa należy przystąpić do jej zagęszczenia przez wałowanie. Podbudowę należy zagęszczać walcami ogumionymi, walcami wibracyjnymi i gładkimi. Zagęszczanie powinno postępować stopniowo od krawędzi do środka podbudowy przy przekroju daszkowym jezdni oraz od dolnej do górnej krawędzi podbudowy przy przekroju o spadku jednostronnym. Jakiekolwiek nierówności lub zagłębienia powstałe w czasie zagęszczania powinny być wyrównane przez spulchnianie warstwy kruszywa i dodanie lub usunięcie materiału aż do otrzymania równej powierzchni. W miejscach niedostępnych dla walców podbudowa powinna być zagęszczona zagęszczarkami płytowymi, małymi walcami wibracyjnymi lub ubijakami mechanicznymi. W pierwszej fazie zagęszczania należy stosować sprzęt lżejszy, a w końcowej sprzęt cięższy. Zagęszczenie należy prowadzić do osiągnięcia wskaźnika zagęszczenia podbudowy nie mniejszego niż Is = 1,00 według normalnej próby Proctora. Wymagania odnośnie nośności i zagęszczenia podano w tablicy 5. Wilgotność mieszanki kruszywa podczas zagęszczania powinna odpowiadać wilgotności optymalnej, określonej według próby Proctora. Materiał nadmiernie nawilgocony, powinien zostać osuszony przez mieszanie i napowietrzanie. Jeżeli wilgotność mieszanki kruszywa jest niższa od optymalnej o 20% jej wartości, mieszanka powinna być zwilżona określoną ilością wody i równomiernie wymieszana. W przypadku, gdy wilgotność mieszanki kruszywa jest wyższa od optymalnej o 10% jej wartości, mieszankę należy osuszyć.

Tablica 5. Cechy podbudowy dotyczące zagęszczenia i nośności

Kategoria Ruchu	Wymagane cechy podbudowy		
	Wskaźnik zagęszczenia Is nie mniejszy niż	Minimalny moduł odkształcenia mierzony płytą o średnicy 30 cm MPa	
		od pierwszego obciążenia E_1	od drugiego obciążenia E_2
KR1 – KR2	1,00	84	140

Kontrolę zagęszczenia należy oprzeć na wskaźniku zagęszczenia Is. Kontrolę nośności należy prowadzić oznaczając E_2. W przypadku gdy nie jest możliwe oznaczenie Is ze względu na uziarnienie materiału kontrolę zagęszczenia należy wykonać metodą alternatywną i oprzeć na metodzie obciążeń płytowych wg procedury opisanej w PN-S-02205:1998, stosując płytę 700 cm2 (średnicy 30 cm). Wynik modułu należy obliczyć w zakresie obciążeń jednostkowych 0,25-0,35 MPa, doprowadzając obciążenie końcowe do 0,45 MPa. W obliczeniach modułu należy zastosować mnożnik ¾..
Przy zastosowaniu alternatywnej metody oceny zagęszczenia uznaje się warstwę za odpowiednio zagęszczoną, gdy wartość modułu pierwotnego będzie równa lub większa od 60% wymaganej wartości wtórnego modułu ($E_1 \geq 0,6 * E_2$,), bez względu na uzyskaną wielkość wskaźnika odkształcenia Io.

Za zgodą Inżyniera dopuszcza się stosowanie badań płyta dynamiczną. Przed przystąpieniem do badań należy przeprowadzić kalibrację płyty dynamicznej na odcinku próbnym, ponadto co 10 obciążeniu dynamicznemu powinien towarzyszyć pomiar płyta statyczną.

Zagęszczenie i połączenie mieszanki w rejonie szwu powinno spełniać wymagania jak dla pozostałej powierzchni.

Wbudowanie mieszanki powinno odbywać się gdy podłoże jest wolne od stojącej wody lub lodu. Minimalna temperatura powietrza powinna być wyższa od 0°C. Zabrania się układania mieszanki w czasie opadów atmosferycznych.

5.6. Utrzymanie podbudowy

Podbudowa po wykonaniu, a przed ułożeniem następnej warstwy, powinna być utrzymywana w dobrym stanie. Jeżeli Wykonawca będzie wykorzystywał, za zgodą Inżyniera, gotową podbudowę do ruchu budowlanego, to jest obowiązany naprawić wszelkie uszkodzenia podbudowy, spowodowane przez ten ruch. Koszt napraw wynikłych z niewłaściwego utrzymania podbudowy obciąża Wykonawcę robót.

6. KONTROLA JAKOŚCI ROBÓT

Ogólne wymagania dotyczące kontroli jakości robót podano w ST D-M-00.00.00 „Wymagania ogólne” punkt 6.

6.1. Badania przed przystąpieniem do robót

Przed przystąpieniem do robót Wykonawca powinien wykonać badania kruszyw przeznaczonych do wykonania robót i przedstawić wyniki tych badań Inżynierowi w celu akceptacji materiałów. Badania te powinny obejmować wszystkie właściwości określone w punkcie niniejszej specyfikacji.

Badania te należy powtórzyć po każdej zmianie kruszywa, w przypadkach, gdy wątpliwa jest jakość dostarczonego materiału oraz na wniosek Inżyniera. Dla każdej dostawy kruszyw należy wykonać badanie składu granulometrycznego.

6.2. Badania w czasie robót

6.2.1. Częstotliwość oraz zakres badań i pomiarów

Częstotliwość oraz zakres badań podano w tablicy 6.

Tablica 6. Częstotliwość oraz zakres badań przy budowie podbudowy zasadniczej z mieszanki niezwiązanej

Lp.	Wyszczególnienie badań	Częstotliwość badań	
		Minimalna liczba badań na dziennej działce roboczej	Maksymalna długość odcinka przypadająca na 1 badanie (jezdnia)
1	Uziarnienie mieszanki, wilgotność,	1	50 mb
2	Wskaźnik zagęszczenia, moduły odkształcenia	1	50 mb
3	Badanie właściwości kruszywa wg tab. 1, punkt 1.3.2	przy każdej zmianie kruszywa i nie rzadziej niż 1 badanie pełne na 2 miesiące wykonywania warstwy z jednego rodzaju kruszywa (źródła)	

6.2.2. Uziarnienie mieszanki

Uziarnienie mieszanki powinno być zgodne z wymaganiami podanymi w punkcie 2. Próbki należy pobierać w sposób losowy, z rozłożonej warstwy, przed jej zagęszczeniem. Wyniki badań powinny być na bieżąco przekazywane Inżynierowi.

6.2.3. Zagęszczenie i nośność podbudowy

Zagęszczenie i nośność podbudowy należy badać wg zasad podanych w punkcie 5. niniejszych specyfikacji a uzyskane parametry muszą być zgodne z wartościami określonymi w tablicy 7.

6.2.4. Właściwości kruszywa

Badania kruszywa powinny obejmować ocenę wszystkich właściwości określonych w punkcie 2. Próbki do badań pełnych powinny być pobierane przez Wykonawcę w sposób losowy w obecności Inżyniera.

6.4. Wymagania dotyczące cech geometrycznych podbudowy

6.4.1. Częstotliwość oraz zakres pomiarów

Częstotliwość oraz zakres pomiarów dotyczących cech geometrycznych podbudowy podano w tablicy 7.

Tablica 7. Częstotliwość oraz zakres pomiarów wykonanej podbudowy zasadniczej z kruszywa niezwiązanego

	Wyszczególnienie badań i pomiarów	Minimalna częstotliwość pomiarów
1	Szerokość podbudowy	1 raz na 25 m
2	Równość podłużna	w sposób ciągły planografem albo co 20 m łatą na każdym pasie ruchu
3	Równość poprzeczna	1 raz na 25 m
4	Spadki poprzeczne*)	1 raz na 25 m
5	Rzędne wysokościowe	Co 20 m na prostej i co 10 m na odcinkach krzywoliniowych, w trzech punktach w przekroju poprzecznym dla każdej jezdni (obie krawędzie i oś) – przed przystąpieniem do robót Wykonawca przedstawi Inżynierowi do akceptacji propozycję miejsc pomiarowych dla wszystkich warstw
6	Ukształtowanie osi w planie*)	1 raz na 25 m
7	Grubość podbudowy	Podczas budowy: w 3 punktach na każdej działce roboczej, lecz nie rzadziej niż raz na 500 m^2 , 2 badania co 100 m jezdni
8	Nośność podbudowy	Co najmniej w dwóch przekrojach na każde 100 m

***) Dodatkowe pomiary spadków poprzecznych i ukształtowania osi w planie należy wykonać w punktach głównych łuków poziomych.**

6.4.2. Dopuszczalne tolerancje

Dopuszczalne tolerancje od wielkości projektowanych cech geometrycznych podbudowy podano w tablicy 8.

Tablica 8. Dopuszczalne tolerancje od wielkości projektowanych cech geometrycznych podbudowy

L.p.	Wielkość mierzona	Jednostka	Tolerancja
1	Szerokość warstwy	cm	+10/-5
2	Nierówności podłużne lub porzeczne mierzone łatą 4 m zgodnie z normą BN-68/8931-04	mm	10
3	Spadki poprzeczne	%	± 0,5
4	Rzędne wysokościowe	cm	+0/-1
5	Ukształtowanie osi w planie	cm	± 5
6	Grubość warstwy	%	± 10 – podbudowa zasadnicza

6.5. Zasady postępowania z wadliwie wykonanymi odcinkami podbudowy

Roboty naprawcze Wykonawca wykona na własny koszt. Po wykonaniu tych robót nastąpi ponowny pomiar i ocena parametrów warstwy, według wyżej podanych zasad, na koszt Wykonawcy.

6.5.1. Niewłaściwe cechy geometryczne podbudowy

Wszystkie powierzchnie podbudowy, które wykazują większe odchylenia od określonych w punkcie 6.4 powinny być naprawione przez spulchnienie lub zerwanie do głębokości co najmniej 10 cm, wyrównanie i powtórne zagęszczenie. Dodanie nowego materiału bez spulchnienia wykonanej warstwy jest niedopuszczalne. Jeżeli szerokość podbudowy jest mniejsza od szerokości projektowanej o więcej niż 5 cm i nie zapewnia podparcia warstwom wyżej leżącym, to Wykonawca powinien poszerzyć podbudowę przez spulchnienie warstwy na pełną grubość do połowy szerokości pasa ruchu, dołożenie materiału i powtórne zagęszczenie.

6.5.2. Niewłaściwa grubość podbudowy

Na wszystkich powierzchniach wadliwych pod względem grubości, Wykonawca wykona naprawę podbudowy. Powierzchnie powinny być naprawione przez spulchnienie lub wybranie warstwy na odpowiednią głębokość, zgodnie z decyzją Inżyniera, uzupełnienie nowym materiałem o odpowiednich właściwościach, wyrównanie i ponowne zagęszczenie. Po wykonaniu tych robót nastąpi ponowny pomiar i ocena grubości warstwy, według wyżej podanych zasad, na koszt Wykonawcy.

6.5.3. Niewłaściwa nośność podbudowy

Jeżeli nośność podbudowy będzie mniejsza od wymaganej, to Wykonawca wykona wszelkie roboty niezbędne do zapewnienia wymaganej nośności.

7. OBMIAR ROBÓT

Ogólne wymagania dotyczące obmiaru robót podano w ST D-M-00.00.00 „Wymagania ogólne" punkt 7.

Jednostką obmiarową jest 1 m^2 (metr kwadratowy) warstwy podbudowy z mieszanki kruszywa niezwiązanego stabilizowanego mechanicznie o grubości zgodnej z Dokumentacją Techniczną.

8. ODBIÓR WARSTWY

Ogólne wymagania dotyczące odbioru robót podano w ST D-M-00.00.00 „Wymagania ogólne" punkt 8.

Roboty uznaje się za zgodne z Dokumentacją Projektową, ST i wymaganiami Inżyniera, jeżeli wszystkie pomiary i badania z zachowaniem tolerancji podanych w punkcie 6 dały pozytywne wyniki.

9. PODSTAWA PŁATNOŚCI

9.1. Ogólne ustalenia dotyczące podstawy płatności

Ogólne ustalenia dotyczące podstawy płatności podano w ST D-M-00.00.00 „Wymagania ogólne".

9.2. Cena jednostki obmiarowej

Cena wykonania 1 m^2 podbudowy obejmuje:

- prace pomiarowe i roboty przygotowawcze,
- oznakowanie prowadzonych robót,
- zakup i dostarczenie materiałów do wykonania podbudowy,
- dostarczenie sprzętu niezbędnego do wykonania podbudowy,
- sprawdzenie i ewentualną naprawę podłoża,

- opracowanie recepty na wykonanie mieszanki z kruszywa,
- przygotowanie mieszanki z kruszywa, zgodnie z receptą,
- dostarczenie mieszanki na miejsce wbudowania,
- wykonanie odcinka próbnego,
- rozłożenie mieszanki,
- zagęszczenie rozłożonej mieszanki,
- przeprowadzenie pomiarów i badań laboratoryjnych określonych w ST,
- utrzymanie podbudowy w czasie robót,
- koszty za zajęcie terenu podczas wykonywania robót,
- uporządkowanie miejsca prowadzonych robót,
- inne niezbędne czynności związane bezpośrednio z wykonaniem podbudowy z mieszanki niezwiązanej.

10. PRZEPISY ZWIĄZANE

10.1. Normy

1. PN-B-04481 Grunty budowlane. Badania próbek gruntu
2. PN-EN 933-1 Badania geometrycznych właściwości kruszyw. Oznaczanie składu ziarnowego. Metoda przesiewania
3. PN-EN 933-3 Badania geometrycznych właściwości kruszyw. Oznaczanie kształtu ziaren za pomocą wskaźnika płaskości
4. PN-EN 933-4 Badania geometrycznych właściwości kruszyw. Oznaczanie kształtu ziaren– Wskaźnik kształtu
5. PN-EN 933-5 Badania geometrycznych właściwości kruszyw. Oznaczanie procentowej zawartości ziaren o powierzchniach powstałych w wyniku przekruszenia lub łamania kruszyw grubych
6. PN-EN 933-9 Badania geometrycznych właściwości kruszyw. Ocena zawartości drobnych cząstek. Badania błękitem metylenowym
7. PN-EN 1097-5 Badania mechanicznych i fizycznych właściwości . Oznaczanie zawartości wody przez suszenie w suszarce z wentylacją
8. PN-EN 1097-6 Badania mechanicznych i fizycznych właściwości kruszyw -- Część 6: Oznaczanie gęstości ziarn i nasiąkliwości
9. PN-EN 1367-1 Badania właściwości cieplnych i odporności kruszyw na działanie czynników atmosferycznych .Oznaczanie mrozoodporności
10. PN-EN 1744-1 Badania chemicznych właściwości kruszyw -- Część 1: Analiza chemiczna. Oznaczanie zawartości zanieczyszczeń organicznych
11. PN-EN 1744-1 Badania chemicznych właściwości kruszyw -- Część 1: Analiza chemiczna. Oznaczanie zawartości siarki metodą bromową
12. PN-EN 1097-2 Badania mechanicznych i fizycznych właściwości kruszyw Metody oznaczania odporności na rozdrabnianie. Metoda Los Angeles
13. PN-EN 13242 Kruszywa do niezwiązanych i związanych hydraulicznie materiałów stosowanych w obiektach budowlanych i budownictwie drogowym
14. PN-EN 13285 Mieszanki niezwiązane. Wymagania
15. PN-EN 13286-2 Metody określania gęstości i zawartości wody. Zagęszczanie metodą Proctora.
16. PN-EN 1008-1 Woda zarobowa do betonu. Specyfikacja pobierania próbek

17. BN-68/8931-04 Drogi samochodowe. Pomiar równości nawierzchni planografem i łatą

10.2. Inne dokumenty

18. WT-4 2010 Mieszanki niezwiązane dla dróg krajowych. Wymagania techniczne.

D-04.05.01 WARSTWA Z MIESZANKI ZWIĄZANEJ SPOIWEM HYDRAULICZNYM

1. WSTĘP

1.1 Nazwa zadania

Zadanie „Remont drogi dz. nr 807 obręb Stare Pole".

1.2. Przedmiot ST

Przedmiotem niniejszej Specyfikacji Technicznej (ST) są wymagania dotyczące wykonania i odbioru robót związanych z wykonaniem warstwy podbudowy z mieszanki związanej spoiwem hydraulicznym wytwarzanej w wytwórni stacjonarnej.

1.3. Zakres robót objętych ST

Specyfikacje techniczne (ST) stanowią podstawę do zaprojektowania i wykonania następujących warstw podbudowy pomocniczej z mieszanki związanej spoiwem hydraulicznym:

- Warstwa podbudowy pomocniczej z mieszanki związanej cementem C3/4,
- Warstwa podbudowy pomocniczej z mieszanki związanej cementem C1,5/2.

1.4. Informacje ogólne o terenie budowy

Informacje ogólne zwarto w D-M-00.00.00.

1.5. Nazwy i kody

Grupa robót:	45200000-9	Roboty budowlane w zakresie wznoszenia kompletnych obiektów budowlanych lub ich części oraz robót w zakresie inżynierii lądowej i wodnej.
Klasa robót:	45230000-8	Roboty budowlane w zakresie budowy rurociągów, linii komunikacyjnych i elektroenergetycznych, autostrad, dróg, lotnisk i kolei, wyrównania terenu.
Kategoria robót:	45233000-9	Roboty w zakresie konstruowania, fundamentowania oraz wykonywania nawierzchni autostrad, dróg.

1.6 Określenia podstawowe

Określenia podstawowe są zgodne z obowiązującymi, odpowiednimi polskimi normami oraz z definicjami podanymi w Szczegółowej Specyfikacji Technicznej (ST) D-M-00.00.00 „Wymagania ogólne" punkt 1.4.

2. MATERIAŁY

Ogólne wymagania dotyczące materiałów, ich pozyskiwania i składowania podano w ST D-M-00.00.00 „Wymagania ogólne" punkt 2.

2.1. Cement

Należy stosować cement marki co najmniej 32,5 spełniający wymagania normy PN-EN 197-1:2002 „Cement. Część 1: Skład, wymagania i kryteria zgodności dotyczące cementu powszechnego użytku".

Badania cementu należy wykonać zgodnie z PN-EN 197-2:2002. Przechowywanie cementu powinno odbywać się zgodnie z BN-88/6731-08. W przypadku, gdy czas przechowywania cementu będzie dłuższy od trzech miesięcy, można go stosować za zgodą Inżyniera tylko wtedy, gdy badania laboratoryjne wykażą jego przydatność do robót.

W przypadku stosowania innych spoiw hydraulicznych niż cement Wykonawca opracuje specyfikację techniczną uwzględniającą właściwości stosowanego przez niego spoiwa i przedstawi ją do Zatwierdzenia Projektantowi oraz Inżynierowi. Klasy wytrzymałości z innymi spoiwami mają odpowiadać klasie wytrzymałości określonej w niniejszej ST dla cementu. Stosowanie innych spoiw niż cement jest możliwe po zatwierdzeniu specyfikacji technicznych.

2.2. Kruszywo

Do wykonania mieszanki związanej cementem należy stosować kruszywa zgodnie z normą PN-EN 13242. Do wykonania mieszanki związanej cementem można stosować kruszywo naturalne, sztuczne lub z recyklingu albo mieszankę tych kruszyw, spełniające wymagania podane w tablicy 1.

Tablica 1. Wymagania dla kruszyw przeznaczonych do mieszanki związanej cementem

Rozdział w normie PN-EN 13242	Właściwość	Deklarowane kategorie lub wartości w odniesieniu do mieszanki związanej spoiwem hydraulicznym	Odniesienie do PN-EN 13242:2004
4.1	Frakcje/zestaw sit #	1; 2; 4; 5,6; 8; 11,2; 16; 22,4; 31,5; 45; 63 i 90 (zestaw podstawowy plus zestaw 1)	Tabl. 1
		Wszystkie frakcje dozwolone	
4.3.1	Uziarnienie wg PN-EN 933-1	$G_C80/20$, G_F80, G_A75	Tabl. 2
4.3.2	Ogólne granice i tolerancje uziarnienia kruszywa grubego na sitach pośrednich wg PN-EN 933-1	GT_CNR	Tabl. 3
4.3.3	Tolerancje typowego uziarnienia kruszywa drobnego i kruszywa o ciągłym uziarnieniu wg PN-EN 933-1	GT_FNR, GT_ANR	Tabl. 4
4.4	Kształt kruszywa grubego – maksymalne wartości wskaźnika płaskości wg PN-EN 933-3*)	FI_{50}	Tabl. 5
	Kształt kruszywa grubego – maksymalne wartości wskaźnika kształtu wg PN-EN 933-4*)	SI_{50}	Tabl. 6
4.5	Kategorie procentowych zawartości ziaren o powierz. przekrusz. lub łamanych oraz ziaren całkowicie zaokrąglonych w kruszywie grubym	C_{NR}	Tabl. 7

	wg PN-EN 933-5		
4.6	Zawartość pyłów**) w kruszywie grubym wg PN-EN 933-1	$f_{Deklarowane}$	Tabl. 8
4.6	Zawartość pyłów**) w kruszywie drobnym wg PN-EN 933-1	$f_{Deklarowane}$	Tabl. 8
4.7	Jakość pyłów	Brak wymagań	
5.2	Odporność na rozdrabnianie kruszywa grubego wg PN-EN 1097-2	LA_{50}	Tabl. 9
5.3	Odporność na ścieranie wg PN-EN 1097-1	$M_{DE}NR$	Tabl. 11
5.4	Gęstość wg PN-EN 1097-6 rozdział 7,8 lub 9	Deklarowana	
5.5	Nasiąkliwość wg PN-EN 1097-6 rozdział 7,8 lub 9	Deklarowana	
6.2	Siarczany rozpuszczalne w kwasie wg PN-EN 1744-1	Kruszywo kam. AS 0,2 Żużel kawałkowy wielkopiecowy AS 1,0	Tabl. 12
6.3	Całkowita zawartość siarki wg PN-EN 1744-1	Kruszywo łam. S NR Żużel kawałkowy wielkopiecowy S 2	Tabl. 13
6.4.1	Składniki wpływające na szybkość wiązania i twardnienia mieszanek związanych hydraulicznie	Deklarowana	
6.4.2.1	Stałość objętościowa żużla stalowniczego wg PN-EN 1744-1 rozdział 19.3	V_5	
6.4.2.2	Rozpad krzemianowy w żużlu wielkopiecowym kawałkowym wg PN-EN 1744-1 rozdział 19.1	Brak rozpadu	
6.4.2.3	Rozpad żelazowy w żużlu wielkopiecowym kawałkowym wg PN-EN 1744-1 rozdział 19.2	Brak rozpadu	
6.4.3	Składniki rozpuszczalne w wodzie wg PN-EN 1744-3	Brak substancji szkodliwych dla środowiska wg odrębnych przepisów	
6.4.4	Zanieczyszczenia	Brak ciał obcych takich jak; drewno, szkło i plastik mogących pogorszyć wyrób końcowy	
7.2	Zgorzel słoneczna bazaltu wg PN-EN 1367-3, wg PN-EN 1097-2	SB_{LA}	
7.3.2	Nasiąkliwość wg PN-EN 1097-6 rozdział 7 (Jeśli kruszywo nie spełnia warunku WA24 2, to należy zbadać jego mrozoodporność wg p. 7.3.3	WA_{24} 2	Tabl. 16
7.3.3	Mrozoodporność na kruszywie frakcji 8/16 wg PN-EN 1367-1 (Badanie wykonywane tylko w przypadku, gdy nasiąkliwość kruszywa przekracza WA24 2)	F4	Tabl. 18
ZałącznikC pkt. C.3.4	Skład mineralogiczny	Deklarowany	
ZałącznikC pkt. C.3.4	Istotne cechy środowiskowe	Większość substancji niebezpiecznych określonych w dyrektywie Rady 76/769/EWG zazwyczaj nie występuje w źródłach kruszywa pochodzenia mineralnego. Jednak w odniesieniu do kruszyw sztucznych i odpadowych należy badać czy zawartość substancji niebezpiecznych nie przekracza wartości dopuszczalnych wg odrębnych przepisów	
*) badaniem wzorcowym oznaczenia kształtu kruszywa grubego jest badanie wskaźnika płaskości			
**) łączna zawartość pyłów w mieszance powinna się mieścić w polu wyznaczonym przez krzywe graniczne			
***) pod warunkiem, gdy zawartość w mieszance nie przekracza 50%m/m			

Kruszywo powinno być składowane w pryzmach, na utwardzonym i dobrze odwodnionym placu, w warunkach zabezpieczających przed zanieczyszczeniem i przed wymieszaniem różnych rodzajów kruszyw.

2.3. Woda

Woda stosowana do mieszanki związanej cementem i do pielęgnacji wykonanej warstwy powinna odpowiadać wymaganiom PN-EN 1008. Bez badań laboratoryjnych można stosować wodociągową wodę pitną. W przypadku poboru wody z innego źródła należy przeprowadzić kontrolę zgodnie z PN-EN-1008.

2.4. Dodatki

Zastosowanie wielkopiecowego mielonego żużla granulowanego jest możliwe pod warunkiem, że odpowiada on wymaganiom europejskiej lub krajowej Aprobaty Technicznej. Składnik ten powinien zostać uwzględniony w projekcie mieszanki.

2.5. Domieszki

Domieszki powinny być zgodne z PN-EN 934-2. Jeżeli w mieszance mają być zastosowane środki przyspieszające lub opóźniające wiązanie, należy to uwzględnić przy projektowaniu składu mieszanki.

2.6. Materiały do pielęgnacji

Do pielęgnacji warstw wykonanych z mieszanek związanych cementem mogą być stosowane:
- emulsja asfaltowa,
- preparaty pielęgnacyjne posiadające Aprobatę Techniczną,
- folie z tworzyw sztucznych,
- włóknina techniczna,
- piasek i woda.

3. SPRZĘT

Ogólne wymagania dotyczące sprzętu podano w ST D-M-00.00.00 „Wymagania ogólne” punkt 3.

Wykonawca przystępujący do wykonania warstwy z mieszanki związanej cementem powinien wykazać się możliwością korzystania z następującego sprzętu:
- mieszarek stacjonarnych,
- układarek lub równiarek do rozkładania mieszanki,
- walców ogumionych, stalowych wibracyjnych lub statycznych do zagęszczania,
- zagęszczarek płytowych, ubijaków mechanicznych lub małych walców wibracyjnych do zagęszczania w miejscach trudnodostępnych.

4. TRANSPORT

Ogólne wymagania dotyczące transportu podano w ST D-M-00.00.00 „Wymagania ogólne” punkt 4.

Transport powinien się odbywać w sposób uniemożliwiający zanieczyszczenie transportowanej mieszanki związanej cementem. Wszelkie zanieczyszczenia spowodowane pojazdami podczas transportu będą na bieżąco usuwane na koszt Wykonawcy. Mieszanka ma być przewożona samochodami samowyładowczymi. Samochody z wyciekami oleju, niedopasowane do sprzętu rozkładającego mają być wycofane przez Wykonawcę.

5. WYKONANIE ROBÓT

Ogólne wymagania dotyczące wykonania robót podano w ST D-M-00.00.00 „Wymagania ogólne" punkt 5.

5.1. Projektowanie mieszanki związanej cementem

Za przygotowanie receptury odpowiada Wykonawca robót, który przedstawi ją Inżynierowi do zatwierdzenia. Receptura powinna być opracowana dla konkretnych składników, zaakceptowanych wcześniej przez Inżyniera i przy wykorzystaniu reprezentatywnych próbek.

Receptura powinna być opracowana w oparciu o następujące źródła:
- założenia ujęte w PZJ,
- wytyczne niniejszej specyfikacji,
- WT-5 2010.

Odpowiednie uziarnienie mieszanki winno być zgodne z rys 1.1 do rys. 1.4

Zawartość wody w mieszance powinna odpowiadać wilgotności optymalnej określonej według normalnej próby Proctora, zgodnie z PN-EN 13286-2, z tolerancją +10%, -20% jej wartości. Skład mieszanki projektuje się ze względu na wytrzymałość na ściskanie próbek (System I), zagęszczanych metodą Proctora wg PN-EN 13286-50 w formach walcowych H/D=1. Wytrzymałość na ściskanie powinna być wyznaczona zgodnie z PN-EN 13286-41 po 28 dniach pielęgnacji. Dopuszcza się dodatkowo określić wytrzymałości na ściskanie po 7 lub 14 dniach o wymaganiach odpowiednich dla wytrzymałości po 28 dniach na podstawie receptury. Należy również badać mrozoodporność mieszanki związanej. Mieszanki związane cementem winny spełniać wymagania zapisane odpowiednio w tablicach 2 i 3.

Tablica 2. Minimalna zawartość cementu w mieszance wg PN-EN 14227-1

Maksymalny nominalny wymiar kruszywa, mm	Minimalna zawartość spoiwa, % m/m
> 8,0 do 31,5	3
2,0 do 8,0	4
< 2,0	5

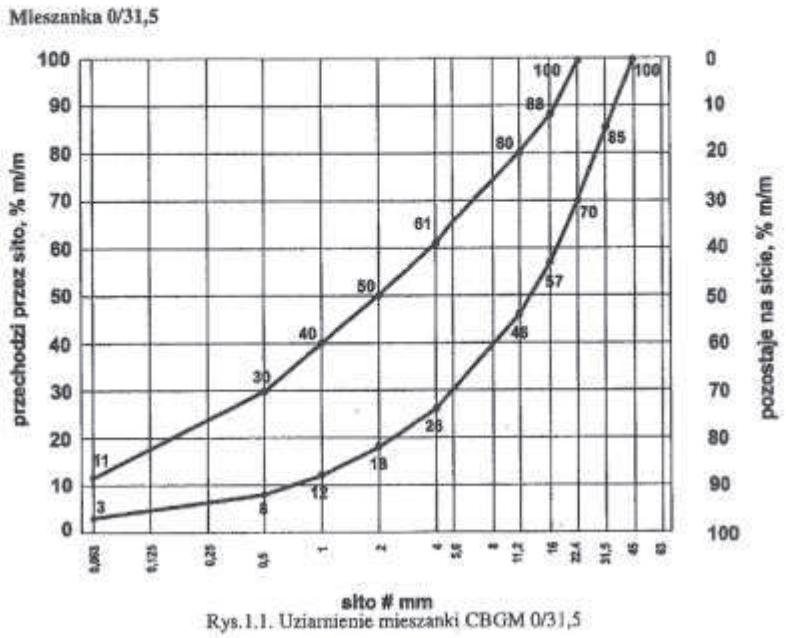

Rys.1.1. Uziarnienie mieszanki CBGM 0/31,5

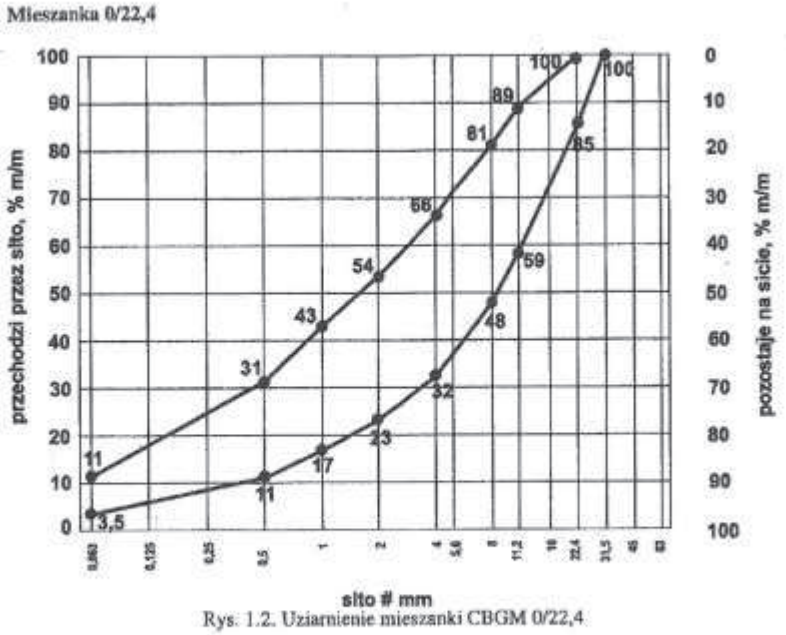

Rys. 1.2. Uziarnienie mieszanki CBGM 0/22,4

Mieszanka 0/16

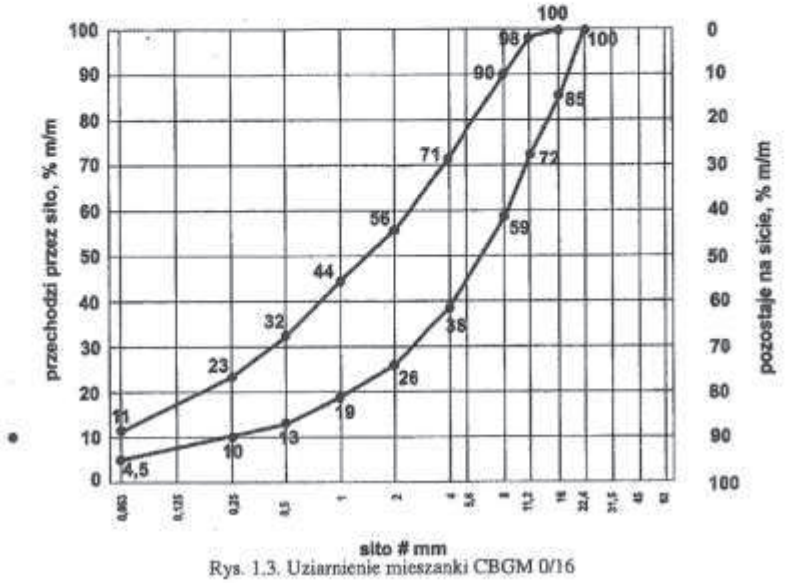

Rys. 1.3. Uziarnienie mieszanki CBGM 0/16

Mieszanka 0/11,2

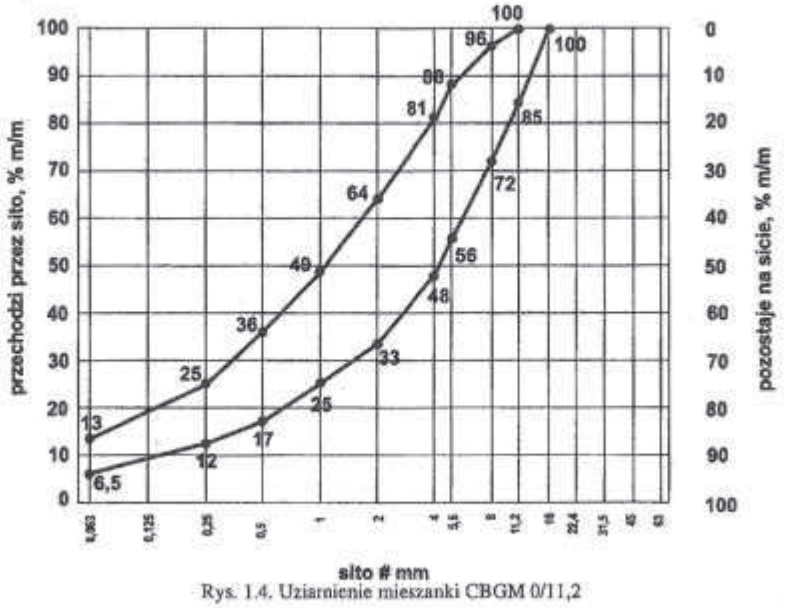

Rys. 1.4. Uziarnienie mieszanki CBGM 0/11,2

Tablica 3. Wymagania wobec mieszanek związanych cementem

Lp.	Właściwość	WYMAGANIA		Uwagi
		Podbudowa pomocnicza C3/4	Podbudowa pomocnicza C1,5/2	
1.0	SKŁADNIKI			
1.1	Cement	wg PN-EN 197-1	wg PN-EN 197-1	
1.2	Kruszywo	Tablica 1	Tablica 1	
1.3	Woda zarobowa	wg PN-EN 1108	wg PN-EN 1108	
1.4	Dodatki	wg Aprobaty Technicznej	wg Aprobaty Technicznej	
1.5.	Spoiwa drogowe	-	Wg aprobat	
2.0	MIESZANKA			
2.1	Uziarnienie	Krzywe graniczne uziarnienia		
	- mieszanka CBGM 0/11,2mm	rys.1.4	rys.1.4	
	- mieszanka CBGM 0/16mm	rys.1.3	rys.1.3	
	- mieszanka CBGM 0/22,4mm	rys.1.2	rys.1.2	
	- mieszanka CBGM 0/31,5mm	rys.1.1	rys.1.1	
2.2	Minimalna zawartość cementu	Tablica 2	Tablica 2	
2.3	Zawartość wody	wg projektu	wg projektu	Ustalenie na podstawie PN-EN 13286-2
2.4	Wytrzymałość na ściskanie – klasa wytrzymałości Rc,	klasa C 3/4 (nie więcej niż 6 MPa)	klasa C 1,5/2 (nie więcej niż 4 MPa)	Badanie wg PN-EN 13286-41 po 28 dniach pielęgnacji
2.5	Mrozoodporność	≥ 0,6	≥ 0,6	Określany po 14 cyklach

5.2. Przygotowanie podłoża

Układanie warstwy związanej cementem powinno się odbywać na czystej warstwie przygotowanej zgodnie z ST D-04.05.02. lub na zagęszczonym podłożu zgodnie z ST D-04.01.01 (zjazdy).

5.3. Warunki atmosferyczne prowadzenia robót

Warstwa związana cementem nie może być wykonywana wtedy, gdy podłoże jest zamarznięte i podczas opadów deszczu. Nie należy rozpoczynać wykonywania warstwy związanej cementem, jeżeli prognozy meteorologiczne wskazują na możliwy spadek temperatury poniżej 5°C w czasie najbliższych 7 dni.

5.4. Przygotowanie geodezyjne

Dla uzyskania zgodnej z projektem niwelety, spadków poprzecznych i lokalizacji w planie, układanie warstwy związanej cementem powinno odbywać się w odniesieniu do systemów laserowych lub systemu linek prowadzących biegnących po obu stronach warstwy.

Paliki lub szpilki do prawidłowego ukształtowania warstwy związanej cementem powinny być wcześniej przygotowane. Paliki lub szpilki powinny być ustawione w osi drogi i w rzędach równoległych do osi drogi, lub w inny sposób zaakceptowany przez Inżyniera. Rozmieszczenie palików lub szpilek powinno umożliwiać naciągnięcie sznurków lub linek do wytyczenia robót w odstępach nie większych niż co 10,0 m. Jeżeli warstwa mieszanki kruszywa z cementem ma być układana w prowadnicach, to po wytyczeniu ulepszonego podłoża należy ustawić na podłożu prowadnice w taki sposób, aby wyznaczały one ściśle linie krawędzi układanej warstwy. Wysokość prowadnic powinna odpowiadać grubości warstwy

mieszanki kruszywa z cementem, w stanie niezagęszczonym. Prowadnice powinny być ustawione stabilnie, w sposób wykluczający ich przesuwanie się pod wpływem oddziaływania maszyn użytych do wykonania warstwy.

5.5. Wykonywanie mieszanki metodą mieszania w mieszarkach stacjonarnych

Mieszankę kruszywa związanego cementem należy przygotowywać w mieszarce stacjonarnej zapewniającej prawidłowe dozowanie i wymieszanie składników. Składniki powinny być dozowane wagowo zgodnie z receptą. Dopuszcza się objętościowe dozowanie wody. Tolerancja dozowania składników powinna wynosić jedną działkę elementarną wagi, względnie przepływomierza, lecz nie więcej niż ±2% w stosunku do masy kruszyw i ±0,5% dla cementu i wody.

Czas mieszania w mieszarkach cyklicznych nie powinien być krótszy od 1 minuty, o ile krótszy czas mieszania nie zostanie dozwolony przez Inżyniera po wstępnych próbach. W mieszarkach typu ciągłego prędkość podawania materiałów powinna być ustalona i na bieżąco kontrolowana w taki sposób, aby zapewnić jednorodność mieszanki. Wilgotność mieszanki powinna odpowiadać wilgotności optymalnej z tolerancją +10% i -20% jej wartości. Przed ułożeniem mieszanki należy podłoże zwilżyć wodą.

Mieszanka dowieziona z wytwórni powinna być układana przy pomocy układarek lub równiarek, względnie koparek. Grubość układania mieszanki powinna być taka, aby zapewnić uzyskanie wymaganej grubości warstwy po zagęszczeniu.

Przed zagęszczeniem warstwa powinna być wyprofilowana do wymaganych rzędnych, spadków podłużnych i poprzecznych. Po wyprofilowaniu należy natychmiast przystąpić do zagęszczania warstwy.

5.7. Zagęszczanie warstwy

Zagęszczanie warstwy o przekroju daszkowym powinno rozpocząć się od krawędzi i przesuwać pasami podłużnymi, częściowo nakładającymi się w stronę osi jezdni. Zagęszczenie warstwy o jednostronnym spadku poprzecznym powinno rozpocząć się od niżej położonej krawędzi i przesuwać pasami podłużnymi, częściowo nakładającymi się, w stronę wyżej położonej krawędzi. Pojawiające się w czasie zagęszczania zaniżenia, ubytki, rozwarstwienia i podobne wady, muszą być natychmiast naprawiane przez wymianę mieszanki na pełną głębokość, wyrównanie i ponowne zagęszczenie. Powierzchnia zagęszczonej warstwy powinna mieć prawidłowy przekrój poprzeczny i jednolity wygląd.

W przypadku technologii mieszania w mieszarkach stacjonarnych operacje zagęszczania i obróbki powierzchniowej muszą być zakończone przed upływem dwóch godzin od chwili dodania wody do mieszanki.

Zagęszczanie należy kontynuować do osiągnięcia wskaźnika zagęszczenia mieszanki nie mniej niż 100% (1,00).

Specjalną uwagę należy poświęcić zagęszczeniu mieszanki w sąsiedztwie spoin roboczych podłużnych i poprzecznych oraz wszelkich urządzeń obcych. Wszelkie miejsca luźne, rozsegregowane, spękane podczas zagęszczania lub w inny sposób wadliwe, muszą być naprawione przez zerwanie warstwy na pełną grubość, wbudowanie nowej mieszanki o

odpowiednim składzie i ponowne zagęszczenie. Roboty te są wykonywane na koszt Wykonawcy.

5.8. Spoiny robocze

W miarę możliwości należy unikać podłużnych spoin roboczych, poprzez wykonanie warstwy na całej szerokości. Jeśli jest to niemożliwe, przy warstwie wykonywanej w prowadnicach, przed wykonaniem kolejnego pasa należy pionową krawędź wykonanego pasa zwilżyć wodą. Przy wykonaniu warstwy połówkowo lub pasami, ułożoną i zagęszczoną mieszankę należy niezwłocznie przyciąć, uzyskując pionową krawędź. Po zwilżeniu jej wodą należy wbudować kolejny pas. W podobny sposób należy wykonać poprzeczną spoinę roboczą na połączeniu działek roboczych. Od obcięcia pionowej krawędzi w wykonanej mieszance można odstąpić wtedy, gdy czas pomiędzy zakończeniem zagęszczania jednego pasa, a rozpoczęciem wbudowania sąsiedniego pasa nie przekracza 60 minut.

5.9. Utrzymanie wykonanej warstwy

Warstwa z kruszywa związanego cementem po wykonaniu, a przed ułożeniem następnej warstwy, powinna być utrzymywane w dobrym stanie. Jeżeli Wykonawca będzie wykorzystywał, za zgodą Inżyniera, gotową warstwę do ruchu budowlanego, to jest obowiązany naprawić wszelkie uszkodzenia spowodowane przez ten ruch. Koszt napraw wynikłych z niewłaściwego utrzymania warstwy obciąża Wykonawcę robót. Wykonawca jest zobowiązany do przeprowadzenia bieżących napraw warstwy wskutek oddziaływania czynników atmosferycznych, takich jak opady deszczu i śniegu oraz mrózu
Warstwa związana cementem powinna być przykryta przed zimą kolejną warstwą nawierzchni lub zabezpieczona przed niszczącym działaniem czynników atmosferycznych w sposób zaakceptowany przez Inżyniera.

5.10. Pielęgnacja warstwy z kruszywa związanego cementem

Pielęgnacja powinna być przeprowadzona według jednego z następujących sposobów:

- skropienie warstwy emulsją asfaltową, albo asfaltem D200 lub D300 w ilości od 0,5 do 1,0 kg/m2,
- skropienie specjalnymi preparatami powłokotwórczymi posiadającymi aprobatę techniczną wydaną przez uprawnioną jednostkę, po uprzednim zaakceptowaniu ich użycia przez Inżyniera,
- utrzymanie w stanie wilgotnym poprzez kilkakrotne skrapianie wodą w ciągu dnia, w czasie co najmniej 7 dni,
- przykrycie na okres 7 dni nieprzepuszczalną folią z tworzywa sztucznego, ułożoną na zakład o szerokości co najmniej 30 cm i zabezpieczoną przed zerwaniem z powierzchni warstwy przez wiatr,
- przykrycie warstwą piasku lub grubej włókniny technicznej i utrzymywanie jej w stanie wilgotnym w czasie co najmniej 7 dni.

Inne sposoby pielęgnacji, zaproponowane przez Wykonawcę i inne materiały przeznaczone do pielęgnacji mogą być zastosowane po uzyskaniu akceptacji Inżyniera.

Nie należy dopuszczać żadnego ruchu pojazdów i maszyn po warstwie związanej cementem w okresie 7 dni po wykonaniu. Po tym czasie ewentualny ruch technologiczny może odbywać się wyłącznie za zgodą Inżyniera.

6. KONTROLA JAKOŚCI ROBÓT

Ogólne wymagania dotyczące kontroli jakości robót podano w ST D-M-00.00.00 „Wymagania ogólne" punkt 6.

6.1. Badania przed przystąpieniem do robót

Przed przystąpieniem do robót Wykonawca powinien wykonać badania cementu, kruszyw i innych materiałów przeznaczonych do wykonania robót oraz zaprojektować mieszankę niezwiązaną i przedstawić wyniki tych badań Inżynierowi w celu akceptacji.

6.2. Badania w czasie robót

Częstotliwość oraz zakres badań i pomiarów w czasie wykonywania warstwy związanej cementem podano w tablicy 4.

Uziarnienie gruntu lub kruszywa

Próbki do badań należy pobierać z mieszarek. Uziarnienie kruszywa powinno być zgodne z wymaganiami podanymi w punkcie 2.

Tablica 4. Częstotliwość badań i pomiarów

Lp.	Wyszczególnienie badań	Częstotliwość badań	
		Minimalna liczba badań na dziennej działce roboczej	Maksymalna powierzchnia ulepszonego podłoża przypadająca na jedno badanie
1	Uziarnienie mieszanki kruszywa	2	500 m2
2	Wilgotność mieszanki (kruszywa z cementem)		
3	Jednorodność		
4	Zagęszczenie warstwy		
5	Grubość warstwy		
6	Wytrzymałość na ściskanie R7 i R28	2 serie (2 x 6 próbek)	500 m2
7	Mrozoodporność	przy projektowaniu i 1 x w miesiącu dla każdej stosowanej recepty	
8	Badanie cementu	przy projektowaniu składu mieszanki i przy każdej zmianie	
9	Badanie wody	dla każdego wątpliwego źródła	
10	Badanie właściwości kruszywa	Przy każdej zmianie rodzaju kruszywa	
11	Badanie nośności wykonanej warstwy metodą VSS	w uzasadnionych przypadkach (pkt. 6.4 ST)	

Wilgotność mieszanki kruszywa ze spoiwami
Wilgotność mieszanki powinna być równa wilgotności optymalnej, określonej w projekcie składu tej mieszanki, z tolerancją +10% -20% jej wartości.

Zagęszczenie warstwy
Mieszanka powinna być zagęszczana do osiągnięcia wskaźnika zagęszczenia nie mniejszego od 1,00 oznaczonego zgodnie z BN-77/8931-12.

Grubość warstwy
Grubość warstwy należy mierzyć bezpośrednio po jej zagęszczeniu w odległości co najmniej 0,5 m od krawędzi w miejscach, gdzie pobierana jest próba na badanie wskaźnika zagęszczenia. Grubość warstwy nie może różnić się od projektowanej o więcej niż + 10%, – 10 %.

Wytrzymałość na ściskanie
Wytrzymałość na ściskanie określa się na próbkach walcowych. Procedury przygotowania próbek i interpretacji wyników oprzeć na WT-5:2010. Próbki do badań należy pobierać z miejsc wybranych losowo, w warstwie rozłożonej przed jej zagęszczeniem. Próbki w ilości 6 sztuk (1 seria) należy formować i przechowywać zgodnie z normami dotyczącymi stabilizacji cementem. Trzy próbki należy badać po 7 dniach, a 3 po 28 dniach przechowywania. Wyniki wytrzymałości na ściskanie powinny być zgodne z wymaganiami podanymi w punkcie 5.1.

Mrozoodporność
Wskaźnik mrozoodporności określany przez spadek wytrzymałości na ściskanie próbek poddawanych cyklom zamrażania i odmrażania powinien być zgodny z wymaganiami podanymi w punkcie 5.1.

Badanie cementu
Dla każdej dostawy cementu Wykonawca przedstawi deklarację zgodności wystawioną przez producenta a dla miesięcznych dostaw atest producenta. Inżynier może zażądać kontroli cementu na budowie w zakresie czasu wiązania i wytrzymałości wg PN-EN 196-3:1996 i PN-EN 196-1:1996.

Badanie wody
W przypadkach wątpliwych należy przeprowadzić badania wody wg PN-EN 1008:2004.

Badanie właściwości kruszywa
Właściwości kruszywa należy badać przy każdej zmianie rodzaju kruszywa. Właściwości powinny być zgodne z wymaganiami podanymi w punkcie 2. W przypadku różnic w stosunku do parametrów podanych w recepcie należy ją zaktualizować.

6.3. Wymagania dotyczące cech geometrycznych i wytrzymałościowych

6.3.1. Częstotliwość oraz zakres badań i pomiarów

Częstotliwość oraz zakres badań i pomiarów dotyczących cech geometrycznych podaje tablica 5.

Tablica 5. Częstotliwość oraz zakres badań i pomiarów wykonanej warstwy związanej cementem

Lp.	Wyszczególnienie badań i pomiarów	Minimalna częstotliwość badań i pomiarów
1	Szerokość	1 raz na 25 m
2	Równość podłużna	w sposób ciągły planografem albo co 20 m łatą na każdym pasie ruchu
3	Równość poprzeczna	1 raz na 25 m
4	Spadki poprzeczne*)	1 raz na 25 m
5	Rzędne wysokościowe	co 10 m, w trzech punktach w przekroju poprzecznym dla każdej jezdni (obie krawędzie i oś) oraz w punktach głównych trasy
6	Grubość warstwy	w 3 punktach lecz nie rzadziej niż raz na 250 m2
7	Ukształtowanie osi w planie*)	1 raz na 25 m

*) Dodatkowe pomiary spadków poprzecznych i ukształtowania osi w planie należy wykonać w punktach głównych łuków poziomych.

6.3.2. Dopuszczalne tolerancje od wielkości projektowanych cech geometrycznych

Dopuszczalne tolerancje od wielkości projektowanych cech geometrycznych podano w tablicy 6.

Tablica 6. Dopuszczalne tolerancje od wielkości projektowanych cech geometrycznych

L.p.	Wielkość mierzona	Jednostka	Tolerancja
1	Szerokość warstwy	cm	+10/-5
2	Nierówności podłużne lub porzeczne mierzone łatą 4 m zgodnie z normą BN-68/8931-04	mm	15
3	Spadki poprzeczne	%	± 0,5
4	Rzędne wysokościowe	cm	+1/-2
5	Ukształtowanie osi w planie	cm	± 5

6.4. Zasady postępowania z wadliwie wykonanymi odcinkami warstwy związanej cementem

Niewłaściwe cechy geometryczne warstwy związanej cementem

Jeżeli po wykonaniu badań na stwardniałej warstwie związanej cementem stwierdzi się, że odchylenia cech geometrycznych przekraczają wielkości określone w punkcie 6.3 i wpłynie to na niezadowalającą jakość elementu budowli, to warstwa zostanie zerwana na całą grubość i ponownie wykonana na koszt Wykonawcy. Dopuszcza się inny rodzaj naprawy wykonany na koszt Wykonawcy, o ile zostanie on zaakceptowany przez Inżyniera. Jeżeli szerokość warstwy jest mniejsza od szerokości projektowanej o więcej niż 5 cm i nie zapewnia podparcia warstwom wyżej leżącym, to Wykonawca powinien poszerzyć warstwę przez zerwanie jej na pełną grubość do połowy szerokości pasa ruchu i wbudowanie nowej mieszanki.

Niewłaściwa grubość warstwy

Na wszystkich powierzchniach wadliwych pod względem grubości Wykonawca wykona naprawę warstwy przez zerwanie wykonanej warstwy, usunięcie zerwanego materiału i ponowne wykonanie warstwy o odpowiednich właściwościach i o wymaganej grubości. Po wykonaniu tych robót nastąpi ponowny pomiar i ocena grubości warstwy.

Niewłaściwa wytrzymałość warstwy podbudowy pomocniczej

W przypadku wykonywania warstwy zdarzyć się może, że wyniki wytrzymałości na ściskanie mogą wykraczać poza wymagany zakres dla danej klasy wytrzymałości. Dotyczyć to może zarówno wyników wytrzymałości na ściskanie po 7 jak i po 28 dniach wiązania. Tok postępowania powinien być następujący:

1. W przypadku wyników innych od określonych w tablicy 3 dla C3/4 wytrzymałość po 28 dniach wiązania nie powinna być większa niż 6,0 MPa natomiast w przypadku wartości mniejszych nie powinna być mniejsza niż 2,0 MPa.
2. Średnia wartość wytrzymałości z rozpatrywanego odcinka mieści się w akceptowalnym przedziel podanym w tablicy 3.
3. Ilość wyników przekraczających dopuszczalne w tablicy 3 odchylenia nie może przekraczać 15 % wszystkich analizowanych wyników.
4. W pozostałych przypadkach warstwa wadliwie wykonana zostanie zerwana i wymieniona na nową o odpowiednich właściwościach. Wykonawca może

zaproponować inne rozwiązanie pod warunkiem uzyskania akceptacji Inżyniera na jego zastosowanie.

Jeżeli w trakcie odbioru warstwy okaże się, że nie ma możliwości określenia wytrzymałości na ściskanie wbudowanego materiału lub otrzymane wyniki budzą wątpliwości do oceny wykonanej warstwy dopuszcza się wyjątkowo stosowanie oceny warstwy poprzez pomiar nośności warstwy. W takim przypadku pierwotny moduł odkształcenia powinien być większy od 60 MPa natomiast wtórny moduł odkształcenia większy od 120 MPa bez względu na uzyskaną wielkość wskaźnika odkształcenia Io. Do oceny nośności warstwy związanej cementem nie dopuszcza się badania modułów aparatem do pomiarów modułów dynamicznych. Badania nośności należy przeprowadzić minimum 7 dni po zagęszczeniu warstwy.

7. OBMIAR ROBÓT

Ogólne wymagania dotyczące obmiaru robót podano w ST D-M-00.00.00 „Wymagania ogólne" punkt 7.

Jednostką obmiarową jest 1 m2 (metr kwadratowy) warstwy z mieszanki związanej cementem o grubości i parametrach zgodnych z Dokumentacją Techniczną.

8. ODBIÓR ROBÓT

Ogólne wymagania dotyczące odbioru robót podano w ST D-M-00.00.00 „Wymagania ogólne" punkt 8.
Wykonane odcinki warstwy kruszywa stabilizowanego cementem są zatwierdzane przez Inżyniera na podstawie oceny wizualnej, wyników badań laboratoryjnych, pomiarów geodezyjnych i ewentualnie innych szczegółowych poleceń Inżyniera.

9. PODSTAWA PŁATNOŚCI

9.1. Ogólne ustalenia dotyczące podstawy płatności

Ogólne ustalenia dotyczące podstawy płatności podano w ST D-M-00.00.00 „Wymagania ogólne".

9.2. Cena jednostki obmiarowej

Cena wykonania 1 m^2 warstwy związanej cementem obejmuje:

- prace pomiarowe i roboty przygotowawcze,
- oznakowanie prowadzonych robót,
- opracowanie recepty,
- badania kruszywa,
- zakup i dostarczenie materiałów oraz wyprodukowanie mieszanki i jej transport na miejsce wbudowania,

- dostarczenie, ustawienie, rozebranie i odwiezienie prowadnic oraz innych materiałów i urządzeń pomocniczych,
- wykonanie odcinka próbnego,
- rozłożenie i zagęszczenie mieszanki,
- pielęgnacja wykonanej warstwy
- przeprowadzenie pomiarów i badań laboratoryjnych, wymaganych w specyfikacji technicznej,
- uporządkowanie miejsc prowadzonych robót,
- koszty za zajęcie terenu podczas wykonywania robót,
- inne czynności związane bezpośrednio z wykonaniem warstwy związanej cementem.

10. PRZEPISY ZWIĄZANE

PN-EN 197-1	Cement - Część 1: Skład, wymagania i kryteria zgodności dotyczące cementów powszechnego użytku
PN-EN 197-2	Cement - Część 2: Ocena zgodności
PN-EN-196	Metody badania cementu
PN-B-04481	Grunty budowlane. Badania próbek gruntu
PN-EN 933-1	Badanie geometrycznych właściwości kruszyw. Oznaczanie składu ziarnowego. Metoda przesiewania.
PN-EN 933-3	Badanie geometrycznych właściwości kruszyw. Oznaczanie kształtu ziaren za pomocą wskaźnika płaskości.
PN-EN 933-5	Badanie geometrycznych właściwości kruszyw. Oznaczanie procentowej zawartości ziaren o powierzchniach powstałych w wyniku przekruszenia lub łamania kruszyw grubych
PN-EN 933-9	Badanie geometrycznych właściwości kruszyw. Oznaczanie zawartości drobnych cząstek. Badania błękitem metylowym.
PN-EN 1097-2	Badania mechanicznych i fizycznych właściwości kruszyw. Metody oznaczania odporności na rozdrabnianie
PN-EN 1097-6	Badania mechanicznych i fizycznych właściwości kruszyw. Oznaczanie gęstości ziaren i nasiąkliwości
PN-EN 13242	Kruszywa do niezwiązanych i związanych hydraulicznie materiałów stosowanych w obiektach budowlanych i budownictwie drogowym
PN-EN 13286-2	Metody określania gęstości i zawartości wody. Zagęszczanie metodą Proctora.
PN-EN 13286-41	Metoda oznaczania wytrzymałości na ściskanie mieszanek związanych spoiwem hydraulicznym.
PN-EN 13286-50	Metoda sporządzania próbek związanych hydraulicznie za pomocą aparatu Proctora lub zagęszczania na stole wibracyjnym.
PN-EN1008-1	Materiały budowlane. Woda do betonów i zapraw
BN-88/6731-08	Cement. Transport i przechowywanie
BN-64/8931-01	Drogi samochodowe. Oznaczanie wskaźnika piaskowego
BN-64/8931-02	Drogi samochodowe. Oznaczanie modułu odkształcenia nawierzchni podatnych i podłoża przez obciążenie płytą
BN-68/8931-04	Drogi samochodowe. Pomiar równości nawierzchni planografem i łatą

WT-5 2010 Mieszanki związane spoiwem hydraulicznym dla dróg krajowych. Wymagania techniczne.

D-04.05.02 ULEPSZONE PODŁOŻE SPOIWEM

1. WSTĘP

1.1 Nazwa zadania

Zadanie „Remont drogi dz. nr 807 obręb Stare Pole".

1.2. Przedmiot ST

Przedmiotem niniejszej Specyfikacji Technicznej (ST) są wymagania dotyczące wykonania i odbioru robót związanych z wykonaniem warstwy ulepszonego podłoża.

1.3. Zakres robót objętych ST

Specyfikacje techniczne (ST) stanowią podstawę do zaprojektowania i wykonania następujących warstwy ulepszonego podłoża z gruntu związanego spoiwem hydraulicznym C0,4/0,5.

1.4. Informacje ogólne o terenie budowy

Informacje ogólne zwarto w D-M-00.00.00.

1.5. Nazwy i kody

Grupa robót:	45200000-9	Roboty budowlane w zakresie wznoszenia kompletnych obiektów budowlanych lub ich części oraz robót w zakresie inżynierii lądowej i wodnej.
Klasa robót:	45230000-8	Roboty budowlane w zakresie budowy rurociągów, linii komunikacyjnych i elektroenergetycznych, autostrad, dróg, lotnisk i kolei, wyrównania terenu.
Kategoria robót:	45233000-9	Roboty w zakresie konstruowania, fundamentowania oraz wykonywania nawierzchni autostrad, dróg.

1.6 Określenia podstawowe

Określenia podstawowe są zgodne z obowiązującymi, odpowiednimi polskimi normami oraz z definicjami podanymi w Szczegółowej Specyfikacji Technicznej (ST) D-M-00.00.00 „Wymagania ogólne" punkt 1.4.

2. MATERIAŁY

2.1. Ogólne wymagania dotyczące materiałów

Ogólne wymagania dotyczące wyrobów oraz materiałów, ich pozyskiwania i składowania, podano w D-M.00.00.00

2.1. Spoiwa drogowe

Dopuszcza się zastosowanie kwalifikowanych spoiw drogowych zgodnie z normą PN-EN 14227-13 „Mieszanki związane spoiwem hydraulicznym. Specyfikacja. Cześć 13. Grunty stabilizowane hydraulicznym spoiwem drogom" dopuszczonych do obrotu jako wyrób budowlany zgodnie z przepisami Ustawy o wyrobach budowlanych, których skuteczność zostanie potwierdzona na poletkach próbnych. Materiał musi być zaakceptowany przez Inżyniera.

2.2. Cement

Dopuszcza się stosowanie cementu wg PN-EN197-1. „Cement -- Część 1: Skład, wymagania i kryteria zgodności dotyczące cementów powszechnego użytku"

2.3. Grunty

Do wykonania i ulepszonego podłoża z gruntów stabilizowanych spoiwem zaleca się stosować grunty spełniające wymagania podane w tablicy 2. W innych przypadkach grunt można uznać za przydatny do stabilizacji spoiwem wtedy, gdy wyniki badań laboratoryjnych wykażą, że wytrzymałość na ściskanie próbek gruntu stabilizowanego są zgodne z wymaganiami określonymi w punkcie 5.

Tablica 1. Wymagania dla gruntów przeznaczonych do stabilizacji spoiwem hydraulicznym

Lp.	Właściwości	Wymagania	Badania według
1	Uziarnienie ziarn przechodzących przez sito # 40 mm, % (m/m), nie mniej niż: ziarn przechodzących przez sito # 20 mm, % (m/m), powyżej ziarn przechodzących przez sito # 4 mm, % (m/m), powyżej cząstek mniejszych od 0,002 mm, % (m/m), poniżej	 100 85 50 20	PN-B-04481 [2]
2	Granica płynności, % (m/m), nie więcej niż:	40	PN-B-04481 [2]
3	Wskaźnik plastyczności, % (m/m), nie więcej niż:	15	PN-B-04481 [2]
4	Odczyn pH	od 5 do 8	PN-B-04481 [2]
5	Zawartość części organicznych, % (m/m), nie więcej niż:	2	PN-B-04481 [2]
6	Zawartość siarczanów, w przeliczeniu na SO3,% (m/m), nie więcej niż:	1	PN-B-06714-28 [6]

Grunty nie spełniające wymagań określonych w tablicy 1, mogą być poddane stabilizacji po uprzednim ulepszeniu chlorkiem wapniowym, wapnem, popiołami lotnymi. Grunty o granicy płynności od 40 do 60 % i wskaźniku plastyczności od 15 do 30 % mogą być stabilizowane cementem dla ulepszonego podłoża pod warunkiem użycia specjalnych maszyn, umożliwiających ich rozdrobnienie i przemieszanie z cementem.

2.4. Woda

Woda stosowana do stabilizacji gruntu cementem i ewentualnie do pielęgnacji wykonanej warstwy powinna odpowiadać wymaganiom PN-EN 1008 [13]. Bez badań laboratoryjnych można stosować wodociągową wodę pitną. Gdy woda pochodzi z wątpliwych źródeł nie może być użyta do momentu jej przebadania, zgodnie z wyżej podaną normą lub do momentu porównania wyników wytrzymałości na ściskanie próbek gruntowo-cementowych wykonanych z wodą wątpliwą i z wodą wodociągową. Brak różnic potwierdza przydatność wody do stabilizacji gruntu cementem.

2.5. Dodatki ulepszające

Przy stabilizacji gruntów cementem, w przypadkach uzasadnionych, można stosować następujące dodatki ulepszające:

- wapno wg PN-B-30020 [12],
- popioły lotne wg PN-S-96035 [18],
- chlorek wapniowy wg PN-C-84127 [15].

Za zgodą Inżyniera mogą być stosowane inne dodatki o sprawdzonym działaniu, posiadające aprobatę techniczną wydaną przez uprawnioną jednostkę.

2.6. Środki pielęgnujące

Do pielęgnacji warstwy ulepszonego podłoża można zastosować materiały lub środki dostosowane do wybranego spoiwa. Środki pielęgnujące nie mogą pogarszać właściwości wykonanej warstwy.

3. SPRZĘT

Ogólne wymagania dotyczące sprzętu podano w ST D-M-00.00.00 „Wymagania ogólne” punkt 3.

Wykonawca przystępujący do wykonania ulepszonego podłoża stabilizowanego spoiwami powinien wykazać się możliwością korzystania z następującego sprzętu:

- mieszarek jedno lub wielowirnikowych do wymieszania gruntu ze spoiwami,
- spycharek, równiarek lub sprzętu rolniczego (pługi, brony, kultywatory) do spulchniania gruntu,
- ciężkich szablonów do wyprofilowania warstwy,
- rozsypywarek wyposażonych w osłony przeciwpylne i szczeliny o regulowanej szerokości do rozsypywania spoiw,
- przewoźnych zbiorników na wodę, wyposażonych w urządzenia do równomiernego i kontrolowanego dozowania wody,
- walców ogumionych i stalowych wibracyjnych lub statycznych do zagęszczania,
- zagęszczarek płytowych, ubijaków mechanicznych lub małych walców wibracyjnych do zagęszczania w miejscach trudnodostępnych.

Wybór sprzętu do wykonania robót związanych niniejszymi ST należy do Kierownika Budowy. Sprzęt musi być zaakceptowany przez Inżyniera. Jakikolwiek sprzęt, maszyny lub

narzędzia niegwarantujące wymagań jakościowych Robót i bezpieczeństwa zostaną przez Inżyniera zdyskwalifikowane i nie zostaną dopuszczone do Robót.

4. TRANSPORT

Ogólne wymagania dotyczące transportu podano w ST D-M-00.00.00 „Wymagania ogólne" punkt 4.

Spoiwo powinno być transportowane w cysternach w sposób zabezpieczający przed zawilgoceniem. Pozostałe materiały mogą być transportowane w dowolny sposób zapobiegający ich zanieczyszczeniu oraz zmieszaniu z innymi materiałami.

Wybór sposobu transportu i wybór środków transportu należą do Kierownika Budowy z zastrzeżeniem, że transport wyrobów oraz materiałów przeznaczonych do wbudowania i wykonywania robót nie mogą powodować zanieczyszczenia (materiałów i wyrobów), obniżenia ich jakości lub uszkodzeń.

5. WYKONANIE ROBÓT

5.1. Ogólne zasady wykonania robót

Ogólne wymagania dotyczące wykonania robót podano w ST D-M-00.00.00 „Wymagania ogólne" punkt 5.

5.2. Zasady przygotowania podłoża

Przygotowanie podłoża należy przeprowadzić według następujących zasad:

1. Usunąć wierzchnią warstwę humusu przykrywającą grunty mineralne.
2. Wyrównać i wstępnie zagęścić grunty rodzime.
3. Wykonać badania kontrolne parametrów podłoża, jak dla podstawy nasypów lub dna wykopów.
4. Na przygotowanym podłożu należy wykonać stabilizację gruntu spoiwem hydraulicznym w technologii mieszania na miejscu. Dopuszcza się także zastosowanie stabilizacji z dowozu. Grubości warstw powinny po zagęszczeniu wynosić 20 cm.
5. Na tak przygotowanym podłożu wymaga się uzyskanie wtórnego modułu odkształcenia $E2 \geq 80$ MPa.

5.3. Warunki przystąpienia do robót

Stabilizacja spoiwem nie może być wykonywana wtedy, gdy podłoże jest zamarznięte i podczas opadów deszczu.

5.4. Przygotowanie podłoża

Paliki lub szpilki do prawidłowego ukształtowania ulepszonego podłoża powinny być wcześniej przygotowane.
Paliki lub szpilki powinny być ustawione i w rzędach równoległych do osi drogi, lub w inny sposób zaakceptowany przez Inżyniera umożliwiający prawidłowe wykonanie warstwy.

Dopuszcza się profilowanie warstwy w oparciu o system GPS wówczas konieczne jest oprócz danych elektronicznych przygotowanie palików szpilek kontrolnych zamiast pełnego wytyczenia .

5.5. Projektowanie gruntu stabilizowanego spoiwem hydraulicznym

Wytrzymałość gruntu stabilizowanego spoiwem powinna spełniać wymagania określone w tablicy 2.

Tablica 2. Wymagania dla gruntów stabilizowanych dla poszczególnych warstw i ulepszonego podłoża

Lp.	Rodzaj warstwy w konstrukcji nawierzchni drogowej	Wytrzymałość na ściskanie próbek nasyconych wodą Rc (MPa) dla		Klasa Rc
		Walca o wskaźniku smukłości 2	Walca o wskaźniku smukłości 1	
1	Warstwy ulepszonego podłoża gruntowego	0,4	0,5 (nie więcej niż 2,5)	C0,4/0,5

Sposób pielęgnacji i czas określania wytrzymałości na ściskanie Rc zostanie dostosowana do użytego spoiwa.

Zawartość wody w mieszance powinna odpowiadać wilgotności optymalnej, określonej według normalnej próby Proctora, zgodnie z PN-EN 13286-2, z tolerancją +10%, -20% jej wartości. Zaprojektowany skład mieszanki powinien zapewniać otrzymanie w czasie budowy właściwości gruntu stabilizowanego zgodnych z wymaganiami określonymi w tablicy 4.

Wykonawca w PZJ dostosuje wymagania ogólne dotyczące spoiw hydraulicznych do zastosowanego przez siebie spoiwa hydraulicznego.

5.6. Stabilizacja metodą mieszania na miejscu

Zasady stabilizacji gruntu w technologii mieszania na miejscu są następujące:

1. Do stabilizacji gruntu metodą mieszania na miejscu można użyć specjalistycznych mieszarek wielo przejściowych lub jedno przejściowych albo maszyn rolniczych. Grunt przewidziany do stabilizacji powinien być spulchniony i rozdrobniony, może to być wykonane tuż przed wykonaniem stabilizacji spoiwem hydraulicznym. Po spulchnieniu gruntu należy sprawdzić jego wilgotność i w razie potrzeby ją zwiększyć w celu ułatwienia rozdrobnienia. Woda powinna być dozowana przy użyciu beczkowozów zapewniających równomierne i kontrolowane dozowanie. Wraz z wodą można dodawać do gruntu dodatki ulepszające rozpuszczalne w wodzie, np. chlorek wapniowy.
2. Wilgotność mieszanki przed zagęszczeniem nie może różnić się od wilgotności optymalnej o więcej niż +10%, -20% jej wartości. Jeżeli wilgotność naturalna gruntu jest większa od wilgotności optymalnej o więcej niż 10% jej wartości, grunt powinien być osuszony przez mieszanie i napowietrzanie w czasie suchej pogody lub poprzez zastosowanie spoiw osuszających grunt. Jeżeli jej wilgotność jest mniejsza od optymalnej o więcej niż 20%, należy dodać odpowiednią ilość wody.
3. Do tak przygotowanego gruntu należy dodać i przemieszać z gruntem spoiwo hydrauliczne oraz o ile jest są stosowane dodatki ulepszające w ilości określonej w

recepcie laboratoryjnej. Spoiwo hydrauliczne i dodatki ulepszające powinny być dodawane przy użyciu rozsypywarek lub w inny sposób zaakceptowany przez Inżyniera.

4. Grunt powinien być wymieszany ze spoiwem w sposób zapewniający jednorodność na określoną głębokość, gwarantującą uzyskanie projektowanej grubości warstwy po zagęszczeniu. Czas od momentu rozłożenia spoiwa na gruncie do momentu zakończenia zagęszczania powinien być nie dłuższy od zalecanego przez producenta lub dostawcę spoiwa.
5. Po zakończeniu mieszania należy powierzchnię warstwy wyrównać i wyprofilować do wymaganych w dokumentacji projektowej rzędnych oraz spadków poprzecznych i podłużnych. Do tego celu należy użyć równiarek Po wyprofilowaniu należy natychmiast przystąpić do zagęszczania warstwy.

5.7. Zagęszczanie

Zagęszczanie warstwy gruntu stabilizowanego spoiwem należy prowadzić przy użyciu walców gładkich, wibracyjnych lub ogumionych. Zagęszczanie ulepszonego podłoża o przekroju daszkowym powinno rozpocząć się od krawędzi i przesuwać pasami podłużnymi, częściowo nakładającymi się w stronę osi jezdni. Zagęszczenie warstwy o jednostronnym spadku poprzecznym powinno rozpocząć się od niżej położonej krawędzi i przesuwać pasami podłużnymi, częściowo nakładającymi się, w stronę wyżej położonej krawędzi. Powierzchnia zagęszczonej warstwy powinna mieć prawidłowy przekrój poprzeczny i jednolity wygląd. Zagęszczanie należy kontynuować do osiągnięcia wskaźnika zagęszczenia mieszanki określonego nie mniejszego niż 0,97 wg normalnej próby Proctora. Specjalną uwagę należy poświęcić zagęszczeniu mieszanki w sąsiedztwie spoin roboczych podłużnych i poprzecznych oraz wszelkich urządzeń obcych. Wszelkie miejsca luźne, rozsegregowane lub w inny sposób wadliwe, muszą być naprawione przez zerwanie warstwy na pełną grubość, wbudowanie nowej mieszanki o odpowiednim składzie i ponowne zagęszczenie. Roboty te są wykonywane na koszt Wykonawcy.

5.8. Spoiny robocze

Należy unikać podłużnych spoin roboczych, poprzez wykonanie warstwy na całej szerokości, tam gdzie jest to możliwe. Jeśli jest to niemożliwe, przy warstwie wykonywanej w prowadnicach, przed wykonaniem kolejnego pasa należy pionową krawędź wykonanego pasa zwilżyć wodą. Przy warstwie wykonanej bez prowadnic w ułożonej i zagęszczonej mieszance, należy niezwłocznie obciąć pionową krawędź. Po zwilżeniu jej wodą należy wbudować kolejny pas. W podobny sposób należy wykonać poprzeczną spoinę roboczą na połączeniu działek roboczych. Od obcięcia pionowej krawędzi w wykonanej mieszance można odstąpić wtedy, gdy czas pomiędzy zakończeniem zagęszczania jednego pasa, a rozpoczęciem wbudowania sąsiedniego pasa, nie przekracza 60 minut. Jeżeli w niżej położonej warstwie występują spoiny robocze, to spoiny w warstwie leżącej wyżej powinny być względem nich przesunięte o co najmniej 30 cm dla spoiny podłużnej i 1 m dla spoiny poprzecznej.

5.9. Pielęgnacja warstwy z gruntu lub kruszywa stabilizowanego cementem

Pielęgnacja powinna być przeprowadzona według jednego z następujących sposobów:

1. utrzymanie w stanie wilgotnym poprzez kilkakrotne skrapianie wodą w ciągu dnia, w czasie co najmniej 7 dni,

2. przykrycie warstwą piasku lub grubej włókniny technicznej i utrzymywanie jej w stanie wilgotnym w czasie co najmniej 7 dni,
3. przykrycie na okres 7 dni nieprzepuszczalną folią z tworzywa sztucznego, ułożoną na zakład o szerokości co najmniej 30 cm i zabezpieczoną przed zerwaniem z powierzchni warstwy przez wiatr,
4. skropienie specjalnymi preparatami powłokotwórczymi posiadającymi aprobatę techniczną wydaną przez uprawnioną jednostkę, po uprzednim zaakceptowaniu ich użycia przez Inżyniera.

Inne sposoby pielęgnacji, zaproponowane przez Wykonawcę i inne materiały przeznaczone do pielęgnacji mogą być zastosowane po uzyskaniu akceptacji Inżyniera.

Nie należy dopuszczać żadnego ruchu pojazdów i maszyn po wykonanej warstwie w okresie 7 dni po wykonaniu lub do chwili uzyskania wymaganej nośności. Po tym czasie ewentualny ruch technologiczny może odbywać się wyłącznie za zgodą Inżyniera.

5.10. Utrzymanie ulepszonego podłoża

Ulepszone podłoże po wykonaniu, a przed ułożeniem następnej warstwy, powinny być utrzymywane w dobrym stanie. Jeżeli Wykonawca będzie wykorzystywał, za zgodą Inżyniera, gotowe ulepszone podłoże do ruchu budowlanego, to jest obowiązany naprawić wszelkie uszkodzenia warstwy, spowodowane przez ten ruch. Koszt napraw wynikłych z niewłaściwego utrzymania ulepszonego podłoża obciąża Wykonawcę robót. Wykonawca jest zobowiązany do przeprowadzenia bieżących napraw ulepszonego podłoża uszkodzonych wskutek oddziaływania czynników atmosferycznych, takich jak opady deszczu i śniegu oraz mróz. Wykonawca jest zobowiązany wstrzymać ruch budowlany po okresie intensywnych opadów deszczu, jeżeli wystąpi możliwość uszkodzenia ulepszonego podłoża. Warstwa stabilizowana spoiwami hydraulicznymi powinna być przykryta przed zimą warstwą nawierzchni lub zabezpieczona przed niszczącym działaniem czynników atmosferycznych w inny sposób zaakceptowany przez Inżyniera.

6. KONTROLA JAKOŚCI ROBÓT

6.1. Ogólne zasady kontroli jakości robót

Ogólne zasady kontroli jakości robót podano w D-M.00.00.00 Wymagania ogólne pkt 6.

6.2. Badania przed przystąpieniem do robót

Przed przystąpieniem do robót Wykonawca powinien wykonać badania gruntów zgodnie z ustaleniami pkt 2, a w szczególności określić wilgotność naturalną oraz wilgotność optymalną po zmieszaniu gruntu ze spoiwem. Ocenę spoiwa należy przeprowadzić na podstawie kontroli dokumentów Badania Typu i badań ZKP dostawcy spoiwa. Przed wykonaniem odcinka próbnego należy zatwierdzić receptę laboratoryjną i wszystkie jej składniki.

6.3. Badania w czasie robót

6.3.1. Częstotliwość oraz zakres badań i pomiarów

Częstotliwość oraz zakres badań i pomiarów w czasie wykonywania ulepszonego podłoża stabilizowanych spoiwami podano w tablicy 3.

6.3.2. Uziarnienie gruntu lub kruszywa
Próbki do badań należy pobierać z mieszarek lub z podłoża przed podaniem spoiwa. Uziarnienie kruszywa lub gruntu powinno być zgodne z wymaganiami podanymi w tablicy 1.

6.3.3. Wilgotność mieszanki gruntu lub kruszywa ze spoiwami
Wilgotność mieszanki powinna być równa wilgotności optymalnej, określonej w projekcie składu tej mieszanki, z tolerancją +10% -20% jej wartości.

6.3.4. Rozdrobnienie gruntu
Grunt powinien być spulchniony i rozdrobniony tak, aby wskaźnik rozdrobnienia był co najmniej równy 80% (przez sito o średnicy 4 mm powinno przejść 80% gruntu).

6.3.5. Jednorodność i głębokość wymieszania
Jednorodność wymieszania gruntu ze spoiwem polega na ocenie wizualnej jednolitego zabarwienia mieszanki. Głębokość wymieszania mierzy się w odległości min. 0,5 m od krawędzi ulepszonego podłoża. Głębokość wymieszania powinna być taka, aby grubość warstwy po zagęszczeniu była równa projektowanej.

6.3.6. Zagęszczenie warstwy
Mieszanka powinna być zagęszczana do osiągnięcia wskaźnika zagęszczenia nie mniejszego od 0,97 oznaczonego zgodnie z BN-77/8931-12.

6.3.7. Grubość ulepszonego podłoża
Grubość warstwy należy mierzyć bezpośrednio po jej zagęszczeniu w odległości co najmniej 0,5 m od krawędzi. Grubość warstwy nie może różnić się od projektowanej o więcej niż ± 2 cm.

Tablica 3. Częstotliwość badań i pomiarów

Lp.	Wyszczególnienie badań	Częstotliwość badań	
		Minimalna liczba badań na dziennej działce roboczej	Maksymalna powierzchnia ulepszonego podłoża przypadająca na jedno badanie
2	Wilgotność mieszanki gruntu lub kruszywa ze spoiwem	2	500 m2
4	Jednorodność i głębokość wymieszania 2)		
5	Zagęszczenie warstwy		
6	Grubość ulepszonego podłoża	2	500 m2
7	Wytrzymałość na ściskanie	6 próbek	Jeden raz dziennie, nie rzadziej niż co 500 m2
8	Nośność, badanie VSS		Jeden raz dziennie, nie rzadziej niż co 500 m2
9	Nośność, badanie płytą dynamiczną		Dwa raz dziennie, nie rzadziej niż co 500 m2
10	Badanie spoiwa:	przy projektowaniu składu mieszanki i przy każdej zmianie	
11	Badanie wody	dla każdego wątpliwego źródła	
12	Badanie właściwości gruntu lub kruszywa	dla każdej partii i przy każdej zmianie rodzaju gruntu lub kruszywa	

6.3.8. Wytrzymałość na ściskanie

Wytrzymałość na ściskanie określa się na próbkach walcowych o średnicy i wysokości 10 cm. Próbki do badań należy pobierać z miejsc wybranych losowo, w warstwie rozłożonej przed jej zagęszczeniem. Próbki w ilości 6 sztuk należy formować i przechowywać zgodnie z normami dotyczącymi poszczególnych rodzajów stabilizacji spoiwami. Trzy próbki należy badać po 7 lub 14 dniach oraz po 28 lub 42 dniach przechowywania (czas przechowywania dostosować do zastosowanego spoiwa). Wyniki wytrzymałości na ściskanie powinny odpowiadać klasie wytrzymałości C0,4/0,5.

6.3.9. Badanie spoiwa

Ocenę spoiwa należy przeprowadzić na podstawie kontroli dokumentów Badania Typu i badań ZKP dostawcy spoiwa.

6.3.10. Badanie wody

W przypadkach wątpliwych należy przeprowadzić badania wody wg PN-EN 1008.

6.3.11. Badanie właściwości gruntu lub kruszywa

Właściwości gruntu lub kruszywa należy badać przy każdej zmianie rodzaju gruntu lub kruszywa. Właściwości powinny być zgodne z wymaganiami podanymi w tablicy 1.

6.3.12. Nośność

Nośność wykonanej warstwy powinna być zgodna z Dokumentacją Projektową. Nośność jest decydującym parametrem odbioru warstwy w celu przystąpienia do wykonywania kolejnych warstw konstrukcji nawierzchni. Wymaga się aby na warstwie ulepszonego podłuża:
dla VSS moduł E2 ≥ 80 MPa,
Dla pomiarów płytą dynamiczną EVD≥ 40 MPa.
Wskaźnika modułów dla warstw związanych spoiwami nie ocenia się

6.4. Wymagania dotyczące cech geometrycznych ulepszonego podłoża

6.4.1. Częstotliwość oraz zakres badań i pomiarów

Częstotliwość oraz zakres badań i pomiarów dotyczących cech geometrycznych podaje tablica 4.

Tablica 4. Częstotliwość oraz zakres badań i pomiarów wykonanego ulepszonego podłoża stabilizowanych spoiwami

Lp.	Wyszczególnienie badań i pomiarów	Minimalna częstotliwość badań i pomiarów
1	Szerokość	1 raz na 25 m
2	Równość podłużna	co 20 m łatą na każdym pasie ruchu
3	Równość poprzeczna	1 raz na 25 m
4	Spadki poprzeczne*)	1 raz na 25 m
5	Rzędne wysokościowe	co 50 m
6	Ukształtowanie osi w planie*)	
7	Grubość ulepszonego podłoża	w 3 punktach, lecz nie rzadziej niż raz na 500 m2

*) Dodatkowe pomiary spadków poprzecznych i ukształtowania osi w planie należy wykonać w punktach głównych łuków poziomych.

6.4.2. Szerokość ulepszonego podłoża
Szerokość ulepszonego podłoża nie może różnić się od szerokości projektowanej o więcej niż +10 cm, -5 cm. Na jezdniach bez krawężników szerokość warstwy powinna być większa od szerokości warstwy wyżej leżącej o wartość wskazaną w dokumentacji projektowej.

6.4.3. Równość ulepszonego podłoża
Nierówności podłużne ulepszonego podłoża należy mierzyć 4-metrową łatą zgodnie z normą BN-68/8931-04 [22]. Nierówności poprzeczne ulepszonego podłoża należy mierzyć 4-metrową łatą. Nierówności nie powinny przekraczać 15 mm dla ulepszonego podłoża.

6.4.4. Spadki poprzeczne ulepszonego podłoża
Spadki poprzeczne ulepszonego podłoża powinny być zgodne z dokumentacją projektową z tolerancją ± 0,5 %.

6.4.5. Rzędne wysokościowe ulepszonego podłoża
Różnice pomiędzy rzędnymi wykonanego ulepszonego podłoża a rzędnymi projektowanymi nie powinny przekraczać + 2 cm, -2 cm.

6.4.6. Ukształtowanie osi ulepszonego podłoża
Oś ulepszonego podłoża w planie nie może być przesunięta w stosunku do osi projektowanej o więcej niż ± 5 cm.

6.4.7. Grubość ulepszonego podłoża
Grubość ulepszonego podłoża nie może różnić się od grubości projektowanej o więcej niż +10%, -15%.

6.5. Zasady postępowania z wadliwie wykonanymi odcinkami ulepszonego podłoża

6.5.1. Niewłaściwe cechy geometryczne ulepszonego podłoża
Jeżeli po wykonaniu badań na stwardniałym ulepszonym podłożu stwierdzi się, że odchylenia cech geometrycznych przekraczają wielkości określone w p. 6.4, to warstwa zostanie rozebrana na całą grubość i ponownie wykonana na koszt Wykonawcy. Dopuszcza się inny rodzaj naprawy wykonany na koszt Wykonawcy, o ile zostanie on zaakceptowany przez Inżyniera. Jeżeli szerokość ulepszonego podłoża jest mniejsza od szerokości projektowanej o więcej niż 5 cm i nie zapewnia podparcia warstwom wyżej leżącym, to Wykonawca powinien poszerzyć ulepszone podłoże przez rozebranie warstwy na pełną grubość do połowy szerokości pasa ruchu i wbudowanie nowej mieszanki.

6.5.2. Niewłaściwa grubość ulepszonego podłoża
Na wszystkich powierzchniach wadliwych pod względem grubości Wykonawca wykona naprawę ulepszonego podłoża przez rozebranie wykonanej warstwy, usunięcie zerwanego materiału i ponowne wykonanie warstwy o odpowiednich właściwościach i o wymaganej grubości. Roboty te Wykonawca wykona na własny koszt. Po wykonaniu tych robót nastąpi ponowny pomiar i ocena grubości warstwy, na koszt Wykonawcy.

6.5.3. Niewłaściwa wytrzymałość ulepszonego podłoża
W przypadku wykonywania tej warstwy w technologii stabilizacji na miejscu zdarzyć się może, że wyniki wytrzymałości na ściskanie mogą wykraczać pozo wymagany zakres dla danej klasy wytrzymałości. Dotyczyć to może zarówno wyników wytrzymałości na ściskanie po 7 lub 14 jak i po 28 lub 42 dniach wiązania. Odcinków, dla których wyniki wytrzymałości

są mniejsze od wymaganych o więcej niż 20% (0,4 MPa) nie powinno być więcej niż 10% ogólnej liczby wyników, odcinków dla których wyniki wytrzymałości są większe od wymaganych o więcej niż 40% (3,5 MPa) nie powinno być więcej niż 20% ogólnej liczby wyników. W pozostałych przypadkach warstwa wadliwie wykonana zostanie zerwana i wymieniona na nową o odpowiednich właściwościach. Wykonawca może zaproponować inne rozwiązanie pod warunkiem uzyskania akceptacji Inżyniera na jego zastosowanie. Jeżeli w trakcie odbioru warstwy okaże się, że nie ma możliwości określenia wytrzymałości na ściskanie wbudowanego materiału lub otrzymane wyniki budzą wątpliwości do oceny wykonanej warstwy dopuszcza się wyjątkowo stosowanie oceny warstwy poprzez pomiar nośności warstwy. W takim przypadku wtórny moduł odkształcenia powinien być większy od 80 MPa bez względu na uzyskaną wielkość wskaźnika odkształcenia Io.

7. OBMIAR ROBÓT

Ogólne wymagania dotyczące obmiaru robót podano w ST D-M-00.00.00 „Wymagania ogólne" punkt 7.

Jednostką obmiarową jest 1 m2 (metr kwadratowy) warstwy ulepszonego podłoża o grubości i parametrach zgodnych z Dokumentacją Techniczną.

8. ODBIÓR ROBÓT

Ogólne wymagania dotyczące odbioru robót podano w ST D-M-00.00.00 „Wymagania ogólne" punkt 8.

Wykonane odcinki warstwy ulepszonego podłoża są zatwierdzane przez Inżyniera na podstawie oceny wizualnej, wyników badań laboratoryjnych, pomiarów geodezyjnych i ewentualnie innych szczegółowych poleceń Inżyniera.

9. PODSTAWA PŁATNOŚCI

9.1. Ogólne ustalenia dotyczące podstawy płatności

Ogólne ustalenia dotyczące podstawy płatności podano w ST D-M-00.00.00 „Wymagania ogólne".

9.2. Cena jednostki obmiarowej

Cena wykonania 1 m^2 warstwy ulepszonego podłoża obejmuje:

- prace pomiarowe i roboty przygotowawcze,
- oznakowanie prowadzonych robót,
- opracowanie recepty,
- badania materiałów,
- zakup i dostarczenie materiałów oraz wyprodukowanie mieszanki i jej transport na miejsce wbudowania lub wytworzenie jej na miejscu,

- dostarczenie, ustawienie, rozebranie i odwiezienie prowadnic oraz innych materiałów i urządzeń pomocniczych,
- rozłożenie i zagęszczenie mieszanki,
- pielęgnacja wykonanej warstwy
- przeprowadzenie pomiarów i badań laboratoryjnych, wymaganych w specyfikacji technicznej,
- uporządkowanie miejsc prowadzonych robót,
- koszty za zajęcie terenu podczas wykonywania robót,
- inne czynności związane bezpośrednio z wykonaniem warstwy ulepszonego podłoża.

10. PRZEPISY ZWIĄZANE

PN-EN 197-1	Cement - Część 1: Skład, wymagania i kryteria zgodności dotyczące cementów powszechnego użytku
PN-EN 197-2	Cement - Część 2: Ocena zgodności
PN-EN-196	Metody badania cementu
PN-B-04481	Grunty budowlane. Badania próbek gruntu
PN-EN 933-1	Badanie geometrycznych właściwości kruszyw. Oznaczanie składu ziarnowego. Metoda przesiewania.
PN-EN 933-3	Badanie geometrycznych właściwości kruszyw. Oznaczanie kształtu ziaren za pomocą wskaźnika płaskości.
PN-EN 933-5	Badanie geometrycznych właściwości kruszyw. Oznaczanie procentowej zawartości ziaren o powierzchniach powstałych w wyniku przekruszenia lub łamania kruszyw grubych
PN-EN 933-9	Badanie geometrycznych właściwości kruszyw. Oznaczanie zawartości drobnych cząstek. Badania błękitem metylowym.
PN-EN 1097-2	Badania mechanicznych i fizycznych właściwości kruszyw. Metody oznaczania odporności na rozdrabnianie
PN-EN 1097-6	Badania mechanicznych i fizycznych właściwości kruszyw. Oznaczanie gęstości ziaren i nasiąkliwości
PN-EN 13242	Kruszywa do niezwiązanych i związanych hydraulicznie materiałów stosowanych w obiektach budowlanych i budownictwie drogowym
PN-EN 13286-2	Metody określania gęstości i zawartości wody. Zagęszczanie metodą Proctora.
PN-EN 13286-41	Metoda oznaczania wytrzymałości na ściskanie mieszanek związanych spoiwem hydraulicznym.
PN-EN 13286-50	Metoda sporządzania próbek związanych hydraulicznie za pomocą aparatu Proctora lub zagęszczania na stole wibracyjnym.
PN-EN1008-1	Materiały budowlane. Woda do betonów i zapraw
BN-88/6731-08	Cement. Transport i przechowywanie
BN-64/8931-01	Drogi samochodowe. Oznaczanie wskaźnika piaskowego
BN-64/8931-02	Drogi samochodowe. Oznaczanie modułu odkształcenia nawierzchni podatnych i podłoża przez obciążenie płytą
BN-68/8931-04	Drogi samochodowe. Pomiar równości nawierzchni planografem i łatą

WT-5 2010 Mieszanki związane spoiwem hydraulicznym dla dróg krajowych. Wymagania techniczne.

D.05.03.01 WARTSTWA WIĄŻĄCA Z BETONU ASFALTOWEGO AC 11W DLA RUCHU KR1-KR2

1. WSTĘP

1.1 Nazwa zadania

Zadanie „Remont drogi dz. nr 807 obręb Stare Pole".

1.2. Przedmiot ST

Przedmiotem niniejszej Specyfikacji Technicznej (ST) są wymagania dotyczące wykonania i odbioru robót związanych z wykonaniem warstwy wiążącej z betonu asfaltowego AC 11W dla ruchu KR1-KR2.

1.3. Zakres robót objętych ST

Specyfikacje Techniczne (ST) stanowią podstawę do zaprojektowania oraz wykonania i odbioru warstwy wiążącej z betonu asfaltowego AC 11W dla ruchu KR1-KR2.

1.4. Informacje ogólne o terenie budowy

Informacje ogólne zwarto w D-M-00.00.00.

1.5. Nazwy i kody

Grupa robót:	45200000-9	Roboty budowlane w zakresie wznoszenia kompletnych obiektów budowlanych lub ich części oraz robót w zakresie inżynierii lądowej i wodnej.
Klasa robót:	45230000-8	Roboty budowlane w zakresie budowy rurociągów, linii komunikacyjnych i elektroenergetycznych, autostrad, dróg, lotnisk i kolei, wyrównania terenu.
Kategoria robót:	45233000-9	Roboty w zakresie konstruowania, fundamentowania oraz wykonywania nawierzchni autostrad, dróg.

1.6 Określenia podstawowe

Stosowane określenia podstawowe są zgodne z obowiązującymi, odpowiednimi polskimi normami i z definicjami podanymi w Specyfikacji Technicznej (ST) D-M-00.00.00 „Wymagania ogólne" punkt 1.3.

2. MATERIAŁY

2.1. Ogólne wymagania dotyczące materiałów

Ogólne wymagania dotyczące materiałów podano w Specyfikacji D-M-00.00.00. "Wymagania Ogólne" pkt 2.

2.2. Asfalt

Należy stosować asfalt drogowy 50/70 spełniający wymagania określone w PN-EN 12591:2010 i podane w tablicy 1.

Tablica 1. Wymagania wobec asfaltu 50/70 do warstwy wiążącej z betonu asfaltowego

L. p.	Właściwości	Asfalt 50/70	Badania wg
1.	Penetracja w temperaturze 25^{0}C, 0,1 mm	50-70	PN-EN-1426
2.	Temperatura mięknienia, ^{0}C	46-54	PN-EN-1427
3.	Temperatura zapłonu nie mniej niż, ^{0}C	230	PN-EN-22592
4.	Rozpuszczalność, nie mniej niż, % m/m	99,0	PN-EN-12592
5.	Odporność na starzenie w temperaturze 163 ^{0}C		
	- zmiana masy po starzeniu (ubytek lub przyrost) nie więcej niż % m/m	0,5	PN-EN-12607-1
	- pozostała penetracja po starzeniu nie mniej niż %	50	PN-EN-1426
7.	Wzrost temperatury mięknienia po starzeniu nie więcej niż, ^{0}C	9	PN-EN-1427
8.	Temperatura łamliwości, nie więcej niż, ^{0}C	-8	PN-EN-12593

2.3. Wypełniacz

Należy stosować wypełniacz wapienny, spełniający wymagania wg WT-1 Kruszywa 2014 i podane w tablicy 2.

Tablica 2. Wymagane właściwości wypełniacza do warstwy wiążącej z betonu asfaltowego

Właściwości wypełniacza	Wymagania
Uziarnienie według PN-EN 933-10;	zgodne z tablicą 24 PN-EN 13043
Jakość pyłu według PN-EN 933-9, kategoria nie wyższa niż:	MB_F10
Zawartość wody według PN-EN 1097-5, nie wyższa niż:	1 %(m/m)
Gęstość ziaren według PN-EN 1097-7:	deklarowana przez producenta
Wolne przestrzenie w suchym zagęszczonym wypełniaczu według PN-EN 1097-4, wymagana kategoria:	$V_{28/45}$
Przyrost temperatury mięknienia według PN-EN 13179-1, wymagana kategoria:	$\Delta_{R\&B}8/25$
Rozpuszczalność w wodzie według PN-EN 1744-1, kategoria nie wyższa niż:	WS_{10}
Zawartość CaCO3 w wypełniaczu wapiennym według PN-EN 196-21, kategoria nie niższa niż:	CC_{70}
Zawartość wodorotlenku wapnia w wypełniaczu mieszanym, wymagana kategoria:	K_a Deklarowana
„Liczba asfaltowa” według PN-EN 13179-2, wymagana kategoria:	$BN_{Deklarowana}$

2.4. Kruszywo

Należy stosować kruszywa grube i drobne wg wymagań podanych odpowiednio w tablicy 3 i 4. Składowanie kruszywa powinno odbywać się w warunkach zabezpieczających je przed zanieczyszczeniem i zmieszaniem z innymi asortymentami kruszywa lub jego frakcjami.

Tablica 3. Wymagane właściwości kruszywa drobnego lub o ciągłym uziarnieniu D ≤ 8 mm do warstwy wiążącej z betonu asfaltowego

Właściwości kruszywa drobnego	Wymagania
Uziarnienie według PN-EN 933-1; wymagana kategoria:	G_F85 lub G_A85
Tolerancja uziarnienia, odchylenie nie większe niż według kategorii:	$G_{TC}NR$
Zawartość pyłu według PN-EN 933-1; kategoria nie wyższa niż:	f_3
Jakość pyłu według PN-EN 933-9, kategoria nie wyższa niż:	MB_F10
Kanciastość kruszywa drobnego według PN-EN 933-6, rozdz. 8, określony na frakcji 0/2, kategoria nie niższa niż:	E_{CS}Deklarowana
Gęstość ziaren według PN-EN 1097-6, rozdz. 7, 8 lub 9:	deklarowana przez producenta
Nasiąkliwość według PN-EN 1097-6, rozdz. 7, 8 lub 9	deklarowana przez producenta
Grube zanieczyszczenia lekkie, według PN-EN 1744-1 p.14.2; kategoria nie wyższa niż:	$m_{LPC}0,1$

Tablica 4. Wymagane właściwości kruszywa grubego do warstwy wiążącej z betonu asfaltowego

Właściwości kruszywa grubego	Wymagania
Uziarnienie według PN-EN 933-1; kategoria nie niższa niż:	$G_C85/20$
Tolerancja uziarnienia, odchylenia nie większe niż według kategorii:	$G_{20/15}$
Zawartość pyłu według PN-EN 933-1; kategoria nie wyższa niż:	f_2
Kształt kruszywa według PN-EN 933-3 lub według PN-EN 933-4; kategoria nie wyższa niż:	FI_{35} lub SI_{35}
Procentowa zawartość ziaren o powierzchni przekruszonej i łamanej w kruszywie grubym według PN-EN 933-5; kategoria nie niższa niż:	$C_{Deklarowane}$
Odporność kruszywa na rozdrabnianie według normy PN-EN 1097-2, rozdział 5; kategoria nie wyższa niż:	LA_{40}
Gęstość ziaren według PN-EN 1097-6, rozdz. 7, 8 lub 9:	deklarowana przez producenta
Nasiąkliwość według PN-EN 1097-6, rozdz. 7, 8 lub 9	deklarowana przez producenta
Gęstość nasypowa według normy PN-EN 1097-3:	deklarowana przez producenta
Mrozoodporność według PN-EN 1367-1; kategoria nie wyższa niż:	F_2
„Zgorzel słoneczna” bazaltu według PN-EN 1367-3, wymagana kategoria:	SB_{LA}
Skład chemiczny – uproszczony opis petrograficzny według PN-EN 932-3:	deklarowany przez producenta
Grube zanieczyszczenia lekkie, według PN-EN 1744-1 p.14.2; kategoria nie wyższa niż:	$m_{LPC}0,1$
Rozpad krzemianowy żużla wielkopiecowego chłodzonego powietrzem według PN-EN 1744-1 p.19.1:	wymagana odporność
Rozpad żelazowy żużla wielkopiecowego chłodzonego powietrzem według PN-EN 1744-1 p.19.2:	wymagana odporność
Stałość objętości kruszywa z żużla stalowniczego według PN-EN 1744-1, p. 19.3; kategoria nie wyższa niż:	$V_{3,5}$

2.5. Dodatki

Mogą być stosowane dodatki modyfikujące na podstawie norm lub aprobat technicznych. Pochodzenie, rodzaj i właściwości dodatków powinny być deklarowane. Należy stosować ciekłe środki adhezyjne lub wapno hydratyzowane jeżeli zastosowane kruszywo i asfalt nie wykazuje powinowactwa fizykochemicznego, zapewniającego odpowiednią przyczepność (adhezję) lepiszcza do kruszywa i odporność mieszanki mineralno-asfaltowej na działanie wody. Rodzaj środka i jego ilość powinna być dostosowana do konkretnego kruszywa i lepiszcza. Ocenę przyczepności należy określić na podstawie badania według PN-EN12697-11, metoda C, kruszywo 8/11 jako podstawowe. Przyczepność lepiszcza do kruszywa powinna wynosić co najmniej 80%, przy jednoczesnym spełnieniu odporności gotowej mieszanki mineralno-asfaltowej na działanie wody wg PN-EN12697-12 podanej w tablicy 6.

3. SPRZĘT

3.2. Sprzęt do wykonania nawierzchni z betonu asfaltowego

Wykonawca przystępujący do wykonania warstw nawierzchni z betonu asfaltowego powinien wykazać się możliwością korzystania z następującego sprzętu:

- Wytwórni mas bitumicznych lub zespołu wytwórni o mieszaniu cyklicznym lub ciągłym z wagowym dozowaniem wszystkich składników i automatycznym sterowaniem, do wytwarzania mieszanek mineralno-asfaltowych. Sterowanie dozowaniem wszystkich składników powinno być elektroniczne. Wytwórnia powinna być wyposażona w urządzenia do automatycznego dozowania środków adhezyjnych (jeśli ich stosowanie będzie konieczne) i innych niezbędnych dodatków. Wytwórnia powinna zapewnić wysuszenie i wymieszanie wszystkich składników oraz zachowanie temperatury składników i gotowej mieszanki mineralno-asfaltowej. Tolerancje dozowania składników powinny wynosić: jedna działka elementarna wagi, lecz nie więcej niż ±2% w stosunku do masy składnika. Na wytwórni powinien funkcjonować certyfikowany system Zakładowej Kontroli Produkcji zgodny z PN-EN 13108-21,
- Rozściełacz lub zespołu rozściełaczy o wydajności skorelowanej z wydajnością wytwórni mas bitumicznych, każdy z rozściełaczy powinien posiadać następujące wyposażenie: automatyczne sterowanie pozwalające na ułożenie warstwy zgodnie z założoną niweletą oraz grubością, elementy wibrujące do zagęszczenia wstępnego wraz z regulacją częstotliwości i amplitudy drgań, urządzenia do podgrzewania elementów roboczych rozściełacza. Zespół rozściełaczy lub jeden rozściełacz ma zapewnić możliwość układania warstwy wiążącej na całej szerokości jezdni w jednej operacji technologicznej,
- Walców lekkich, średnich i ciężkich stalowych gładkich. Co najmniej jeden walec stalowy w każdym zespole roboczym powinien być wyposażony w nóż do odcinania i dociskania krawędzi ciepłej mieszanki,
- Walców wibracyjnych,
- Walców ogumionych,
- Skrapiarek,
- Szczotek mechanicznych lub/i innych urządzeń czyszczących,
- Samochodów samowyładowczych z przykryciem brezentowym lub termosów.

4. TRANSPORT

4.1. Ogólne wymagania dotyczące transportu

Ogólne wymagania dotyczące transportu podano w Specyfikacji D-M-00.00.00. „Wymagania Ogólne" punkt 4.

4.2. Transport materiałów

4.2.1. Asfalt

Transport asfaltu powinien odbywać się zgodnie z zasadami przyjętymi przez producenta asfaltu. Jeżeli asfalt jest transportowany w podwyższonych temperaturach to podlega przepisom dla towarów niebezpiecznych ADR/RID, pkt. 15, poz 22 i 23.
Transport asfaltów drogowych może odbywać się w:

- cysternach kolejowych,
- cysternach samochodowych,
- bębnach blaszanych, lub innych pojemnikach stalowych, zaakceptowanych przez Inżyniera.

4.2.2. Środek adhezyjny

Środek adhezyjny, opakowany przez producenta, może być przewożony dowolnymi środkami transportu w sposób zabezpieczający przed uszkodzeniem opakowań.

4.2.3. Wypełniacz

Wypełniacz luzem należy przewozić w cysternach przystosowanych do przewozu materiałów sypkich, umożliwiających rozładunek pneumatyczny.

4.2.4. Kruszywo

Kruszywo można przewozić dowolnymi środkami transportu, w warunkach zabezpieczających je przed zanieczyszczeniem, zmieszaniem z innymi asortymentami kruszywa lub jego frakcjami i nadmiernym zawilgoceniem.

4.2.5. Mieszanka betonu asfaltowego

Mieszankę betonu asfaltowego należy przewozić samochodami samowyładowczymi z przykryciem w czasie transportu i podczas oczekiwania na rozładunek. Warunki i czas transportu mieszanek mineralno-asfaltowych, od produkcji do wbudowania, powinny zapewniać utrzymanie temperatury w wymaganym przedziale. Zaleca się stosowanie samochodów termosów z podwójnymi ścianami skrzyni wyposażonej w system ogrzewczy oraz skrzyń ładunkowych z wyokrąglonym dnem. Powierzchnie skrzyń ładunkowych używanych do transportu mieszanki powinny być czyste, a do zwilżania tych powierzchni można używać tylko środki antyadhezyjne niewpływające szkodliwie na mieszankę.

5. WYKONANIE ROBÓT

5.1. Ogólne zasady wykonania robót

Ogólne zasady wykonania robót podano w ST D-M-00.00.00 „Wymagania ogólne" punkt 5.

5.2. Projektowanie mieszanki mineralno-asfaltowej

Przed przystąpieniem do robót, w terminie uzgodnionym z Inżynierem, Wykonawca dostarczy Inżynierowi do akceptacji projekt składu mieszanki mineralno-asfaltowej oraz wyniki badań laboratoryjnych i próbki materiałów pobrane w obecności Inżyniera – Badania Typu. Badania Typu należy przeprowadzić dla każdego nowego składu MMA oraz w przypadku:

- upływu 3 lat od ich wykonania,
- zmiany rodzaju lepiszcza,
- zmiany złoża kruszywa (jakiegokolwiek składnika),
- zmiany typu petrograficznego kruszywa,
- zmiany gęstości kruszywa o więcej niż 0,05 Mg/m^3,
- zmiany kategorii kruszywa grubego w odniesieniu do: kształtu, udziału ziaren przekruszonych, odporności na rozdrabnianie, odporności na ścieranie,
- kanciastości kruszywa drobnego,
- zmiany typu mineralogicznego wypełniacza.

W ramach Badania Typu należy przeprowadzić badania podane w tablicy 6.
Projektowanie mieszanki mineralno-asfaltowej polega na:

- doborze składników mieszanki mineralno-asfaltowej,
- określeniu jej właściwości i porównaniu wyników z założeniami projektowymi.

Krzywa uziarnienia mieszanki mineralnej powinna mieścić się w polu dobrego uziarnienia wyznaczonego przez krzywe graniczne. Rzędne krzywych granicznych uziarnienia mieszanek mineralnych do warstwy wiążącej z betonu asfaltowego oraz minimalną zawartość asfaltu podano w tablicy 5.

Tablica 5. Rzędne krzywych granicznych uziarnienia mieszanki mineralnej do warstwy wiążącej z betonu asfaltowego oraz minimalne zawartości asfaltu

Wymiar oczek sit #, [mm]	Mieszanka mineralna AC 11 W
16,0	100
11,2	90 ÷ 100
8,0	60 ÷ 85
2,0	30 ÷ 55
0,125	6 ÷ 24
0,063	3 ÷ 8
Minimalna zawartość asfaltu w mieszance mineralno-asfaltowej, % m/m	B_{min} 4,8

Minimalną zawartość lepiszcza określono przy założonej gęstości mieszanki mineralnej wynoszącej 2.65 g/cm^3. Jeżeli stosowana mieszanka ma inną gęstość (ρ_a), to do wyznaczania minimalnej zawartości lepiszcza podaną w tablicy 5 wartość należy pomnożyć przez współczynnik α, który wynosi $\alpha = 2.65/ \rho_a$.

Skład mieszanki mineralno-asfaltowej powinien być ustalony na podstawie badań próbek wykonanych zgodnie z normą PN-EN 13108-20 załącznik C, WT-2 oraz normami powiązanymi. Próbki powinny spełniać wymagania podane w tablicy 6.

Tablica 6. Wymagania wobec betonu asfaltowego AC 11W do warstwy wiążącej

Lp.	Właściwości, metoda badania	Formowanie próbek	Wymaganie dla ruchu KR1-KR2
1	Zawartość wolnych przestrzeni, PN-EN 12697-8 p.4	PN-EN 13108-20, C.1.3. (2x50 uderzeń)	$V_{min\ 3,0}$ $V_{max\ 6,0}$
2	Zawartość wolnych przestrzeni wypełnionych lepiszczem, PN-EN 12697-8 p.5	PN-EN 13108-20, C.1.3. (2x50 uderzeń)	$VFB_{min\ 65}$ $VFB_{max\ 80}$
	Zawartość wolnych przestrzeni wypełnionych w mieszance mineralnej, PN-EN 12697-8 p.5	PN-EN 13108-20, C.1.3. (2x50 uderzeń)	$VMA_{min\ 14}$
3	Odporność na działanie wody, PN-EN 12697-12, kondycjonowanie w 40ºC z jednym cyklem zamrażania, badanie w 25ºC, procedura wg załącznika 1 do WT-2:2014	PN-EN 13108-20 C.1.1. 2x35uderzeń	$ITSR_{80}$

5.3. Wytwarzanie mieszanki mineralno - asfaltowej

Mieszankę mineralno-asfaltową należy produkować w otaczarni o mieszaniu cyklicznym lub ciągłym spełniającej wymagania podane w punkcie 3. Inżynier dopuści do produkcji tylko otaczarnie posiadające certyfikowany system Zakładowej Kontroli Produkcji zgodny z PN-EN 13108-21.

Wszystkie składniki mieszanki: kruszywa, asfalt oraz dodatki powinny być dozowane, w procesie produkcji, w ilościach określonych w Badaniu Typu. Asfalt w zbiorniku powinien być ogrzewany w sposób pośredni, z układem termostatowania, zapewniającym utrzymanie stałej temperatury z tolerancją ± 5°C. Temperatura przechowywania asfaltu w zbiorniku magazynowym nie powinna przekraczać:

- dla asfaltu 50/70 180°C.

Kruszywo powinno być wysuszone i tak podgrzane, aby mieszanka mineralna po dodaniu wypełniacza uzyskała właściwą temperaturę. Maksymalna temperatura gorącego kruszywa nie powinna być wyższa o więcej niż 30°C od maksymalnej temperatury mieszanki mineralno-asfaltowej.

Minimalna i maksymalna temperatura mieszanki mineralno-asfaltowej powinna wynosić:

- dla asfaltu 50/70 140÷180°C.

Najwyższa temperatura dotyczy mieszanki mineralno-asfaltowej bezpośrednio po wytworzeniu w wytwórni MMA. Minimalna temperatura MMA oznacza temperaturę w momencie jej dostawy na miejsce wbudowania. Mieszanka mineralno-asfaltowa przegrzana (z oznakami niebieskiego dymu w czasie wytwarzania) oraz o temperaturze niższej od wymaganej powinna być potraktowana jako odpad produkcyjny.

5.4. Przygotowanie podłoża i połączenie międzywarstwowe

Podłoże pod warstwę wiążącą stanowi podbudowa z mieszanki niezwiązanej, która powinna spełniać wymagania specyfikacji D-04.04.02. Rzędne wysokościowe podłoża oraz urządzeń usytuowanych w nawierzchni lub ją ograniczających powinny być zgodne z dokumentacją projektową. Z podłoża powinien być zapewniony odpływ wody. Jego powierzchnia powinna mieć odpowiedni profil, być sucha i dokładnie oczyszczona z wszelkiego rodzaju zanieczyszczeń (kurzu, błota, piasku, rozlanego paliwa itp.). Przed ułożeniem każdej warstwy asfaltowej podłoże (poprzednią warstwę) należy skropić emulsją asfaltową, w celu zapewnienia odpowiedniego połączenia międzywarstwowego, w ilości ustalonej w Specyfikacji D-04.03.01 „Oczyszczenie i skropienie warstw konstrukcyjnych". Powierzchnie czołowe krawężników, włazów, wpustów itp. urządzeń powinny być pokryte asfaltem na gorąco, a następnie oklejone materiałem uszczelniającym określonym w Specyfikacji i zaakceptowanym przez Inżyniera.

5.5. Warunki przystąpienia do robót

Warstwa wiążąca z betonu asfaltowego może być układana, gdy temperatura otoczenia jest nie niższa od 0°C. Nie dopuszcza się układania mieszanki mineralno-asfaltowej na mokrym podłożu, podczas opadów atmosferycznych oraz silnego wiatru (V > 16 m/s). Dopuszcza się układanie warstwy wiążącej na lekko wilgotnym podłożu. Wykonawca powinien mierzyć temperaturę oraz określać stan pogody trzy raz w ciągu doby: w tym przed przystąpieniem do robót i równomiernie w czasie ich trwania. Dopuszcza się układanie warstwy wiążącej w niższej temperaturze otoczenia, w przypadku stosowania ogrzewania podłoża, po zaakceptowaniu sposobu ogrzewania przez Inżyniera.

5.6. Wbudowywanie i zagęszczanie warstwy z betonu asfaltowego

Mieszanka mineralno-asfaltowa powinna być wbudowywana układarką wyposażoną w układ z automatycznym sterowaniem grubością warstwy i utrzymywaniem niwelety zgodnie z dokumentacją projektową. Elementy rozkładające i dogęszczające rozkładarek powinny być podgrzane przed rozpoczęciem robót. Grubość wykonywanej warstwy powinna być sprawdzana co 25 m, w co najmniej trzech miejscach (w osi i przy brzegach warstwy).

Warstwę wiążącą należy układać jednym rozściełaczem na całej szerokości projektowanej drogi lub przy użyciu zespołu rozściełaczy poruszających się obok siebie. W przypadku stosowania dwóch rozściełaczy układających całą szerokość warstwy nawierzchni – gorący szew roboczy – odległość pomiędzy rozściełaczami nie powinna przekraczać 20 m. Zagęszczanie mieszanki powinno odbywać się zgodnie ze schematem przejść walców ustalonym na odcinku próbnym. Zagęszczanie mieszanki należy rozpocząć od krawędzi nawierzchni i kontynuować ku środkowi. Temperatura mieszanki w momencie rozpoczęcia zagęszczenia powinna zapewnić osiągnięcie zagęszczenia podanego w tablicy 7.

Właściwości MMA w ułożonej warstwie powinny być zgodne z wymaganiami podanymi w tablicy 7.

Tablica 7. Właściwości MMA w ułożonej warstwie

L.p.	Właściwości	Wymagania
1	Wskaźnik zagęszczenia [%]	≥ 98
2	Zawartość wolnych przestrzeni [%]	2 ÷ 7

6. KONTROLA JAKOŚCI ROBÓT

6.1. Ogólne zasady kontroli jakości

Ogólne wymagania dotyczące kontroli jakości robót podano w Specyfikacji D-M-00.00.00. "Wymagania Ogólne" punkt 6.

Badania dzielą się na:
- badania Wykonawcy (w ramach własnego nadzoru),
- badania kontrolne (w ramach nadzoru Inżyniera).

Badania kontrolne dzielą się na:
- dodatkowe,
- arbitrażowe.

Jeżeli to konieczne, badania obejmują:
- pobranie próbek,
- zapakowanie próbek do wysyłki,
- transport próbek z miejsca pobrania do placówki wykonującej badania i sprawozdanie z badań.

Na żądanie Inżyniera ze wszystkich materiałów przewidzianych do budowy (kruszywo grube i drobne, wypełniacz, lepiszcze) należy przekazać próbki o odpowiedniej wielkości, a Inżynier będzie je przechowywał pod zamknięciem. Strony kontraktu potwierdzają uznanie próbek na piśmie, w protokole pobrania lub przekazania próbek. W ramach badań kontrolnych próbki te posłużą do oceny zgodności dostaw z warunkami kontraktu.

6.2. Badania przed przystąpieniem do robót

Przed przystąpieniem do robót, w terminie uzgodnionym z Inżynierem, Wykonawca powinien przedstawić Badania Typu danej mieszanki mineralno-asfaltowej w celu jej zatwierdzenia do stosowania. W przypadku zaistnienia sytuacji wymienionych w punkcie 5.2 Badania Typu należy ponownie wykonać i przedstawić do akceptacji.

6.3. Badania w czasie wytwarzania mieszanki mineralno-asfaltowej wykonywane w ramach Zakładowej Kontroli Produkcji.

Badania wykonywane w ramach Zakładowej Kontroli Produkcji należy przeprowadzać na próbkach pobranych z wyprodukowanej mieszanki przed jej wysłaniem na budowę.

6.3.1. Częstotliwość oraz zakres badań i pomiarów

Częstotliwość oraz zakres badań i pomiarów w czasie wytwarzania mieszanki mineralno-asfaltowej podano w tablicy 9.

Tablica 9. Częstotliwość oraz zakres badań i pomiarów podczas wytwarzania mieszanki mineralno-asfaltowej

Lp.		Wyszczególnienie badań	Częstotliwość badań
Materiały składowe	1.	Właściwości asfaltu	• Zatwierdzenie źródła przed pierwszym użyciem • Przy każdej zmianie źródła dostawy • Właściwości rodzajowe 1 raz na 300 Mg • Dla każdej dostawy ocena organoleptyczna
	2.	Właściwości wypełniacza	• Zatwierdzenie źródła przed pierwszym użyciem • Przy każdej zmianie źródła dostawy
	3.	Właściwości kruszywa	• Zatwierdzenie źródła przed pierwszym użyciem • Przy każdej zmianie źródła dostawy • Analiza sitowa co 2000 Mg, • Codzienna ocena organoleptyczna
	4.	Właściwości dodatków	• Zatwierdzenie źródła przed pierwszym użyciem • Przy każdej zmianie źródła dostawy • Dla każdej dostawy ocena organoleptyczna
Mieszanka mineralno-asfaltowa	5.	Zawartość asfaltu i uziarnienie mieszanki mineralno-asfaltowej pobranej w wytwórni	Częstotliwość uzależniona od Produkcyjnego Poziomu Zgodności wytwórni
	6.	Zawartość wolnych przestrzeni	Częstotliwość uzależniona od Produkcyjnego Poziomu Zgodności wytwórni
Kontrola procesu produkcji i transportu	7.	Temperatura składników mieszanki mineralno-asfaltowej	Dozór ciągły
	8.	Temperatura mieszanki mineralno-asfaltowej w wytwórni	Każdy załadunek
	9.	Sprawdzenie organoleptyczne mieszanki mineralno-asfaltowej	Każdy załadunek
	10.	Ocena wizualna przydatności samochodów transportowych	Przed pierwszym użyciem oraz w przypadku wątpliwości
	11.	Ocena wizualna czystości samochodów transportowych	Każdy pojazd przed załadunkiem

6.3.2. Badanie właściwości asfaltu

Badania istotnych właściwości asfaltu podanych w tablicy 1 należy wykonywać przy zatwierdzaniu źródła przed pierwszym użyciem oraz każdorazowo przy zmianie źródła dostawy. Co 300 ton należy wykonać badanie penetracji lub temperatury mięknienia. Ocenę organoleptyczną należy przeprowadzać dla każdej dostawy, a w przypadku korzystania przez dłuższy okres ze zmagazynowanego lepiszcza w zbiornikach – raz na tydzień w zbiornikach.

6.3.3. Badanie właściwości wypełniacza

Badanie właściwości wypełniacza podanych w tablicy 2 należy wykonywać przy zatwierdzaniu źródła przed pierwszym użyciem, każdorazowo przy zmianie źródła dostawy.

6.3.4. Badanie właściwości kruszywa

Badania właściwości kruszywa podanych w tablicach 3 i 4 należy wykonywać przy zatwierdzaniu źródła, przed pierwszym użyciem oraz każdorazowo przy zmianie źródła dostawy. Z częstotliwością podaną w tablicy 8 należy określić uziarnienie kruszywa, zgodnie

z pkt 2 i zaleceniami Inżyniera. Ocenę organoleptyczną stosowanego kruszywa należy prowadzić codziennie. Badania istotnych właściwości (np. wytrzymałość), kształt i wskaźnik ziaren rozkruszonych należy badać każdorazowo przed zastosowaniem materiałów z nowego źródła lub w przypadku zaistnienia wątpliwości co do jakości kruszywa po wykonaniu oceny organoleptycznej. Analizę sitową należy wykonywać każdorazowo przy każdej zmianie źródła dostawy, w przypadku wątpliwości oraz co 2 000 ton zużytego kruszywa.

6.3.5. Badanie właściwości dodatków

Przed pierwszym użyciem należy zatwierdzić źródło dostawy dodatków. Ocenę organoleptyczną dodatków należy wykonywać dla każdej dostawy.

6.3.6. Skład i uziarnienie mieszanki mineralno-asfaltowej pobranej w wytwórni

Badanie składu mieszanki mineralno-asfaltowej polega na wykonaniu ekstrakcji wg PN-EN 12697-1 oraz oznaczeniu składu ziarnowego wg PN-EN 12697-2 odzyskanego kruszywa z próbek mieszanki mineralno-asfaltowej pobranych z wyprodukowanej mieszanki przed jej wysłaniem na budowę. Dla każdego wyniku badania należy obliczyć odchylenie średnie od wymaganej wartości następujących parametrów:
- przesiew przez sito 16 mm,
- przesiew przez sito 11 mm,
- przesiew przez sito 2 mm,
- przesiew przez sito 0,125 mm,
- przesiew przez sito 0,063 mm,
- zawartość rozpuszczalnego lepiszcza.

Krocząca bieżąca wartość średnia z odchyleń każdego z tych parametrów powinna być zachowana z ostatnich 32 analiz. Ocenę zgodności należy wykonywać metodą pojedynczego wyniku. Graniczne wartości odchyleń stosowane w ocenie zgodności produkcji mieszanki mineralno-asfaltowej z dokumentacją projektową przedstawiono w tablicy 10. Na podstawie liczby wyników niezgodnych z wymaganiami spośród ostatnich 32 badań należy określić Produkcyjny Poziom Zgodności wg tablicy 11.

Tablica 10.Odchylenia stosowane w ocenie zgodności produkcji mieszanki mineralno-asfaltowej z dokumentacją projektową.

Lp.	Przechodzi przez sita (procenty)	Dopuszczalne odchylenie pojedynczej próbki od założonego składu [%]	Dopuszczalne odchylenie średnie od założonego składu [%]
		AC 11 W	AC 11 W
1.	22 mm	-2	-2
2.	16 mm	-9/+5	±5
3.	11 mm	±9	±4
4.	2 mm	±7	±3
5.	0,125 mm	±5	±2
6.	0,063 mm	±3	±2
7.	Zawartość rozpuszczonego lepiszcza	±0,6	±0,3

Tablica 11.Określenie Produkcyjnego Poziomu Zgodności Wytwórni

Pojedyncze wyniki Liczba wyników niezgodnych, spośród ostatnich 32 badań	Produkcyjny poziom zgodności
od 0 do 2	A
od 3 do 6	B
>6	C

Częstość badań uzależniona jest od Produkcyjnego Poziomu Zgodności określonego na podstawie ostatnich 32 analiz wszystkich rodzajów mieszanek wyprodukowanych w danej wytwórni. Przy uruchomieniu nowej wytwórni lub jej przeniesieniu, częstość powinna być utrzymywana na poziomie PPZ-C, aż do przeprowadzenia 32 analiz. Częstość może być wtedy zmieniona na odpowiadającą zgodności z otrzymanymi 32 wynikami. Minimalne częstości w zależności od PPZ przedstawiono w tablicy 12.

Tablica 12. Minimalna częstość badań składu i uziarnienia wyprodukowanej mieszanki mineralno-asfaltowej (tony/badania).

Kategoria	PPZ A	PPZ B	PPZ C
Z	2 000	1 000	500
Dodatkowo, w przypadku pracujących wytwórni, które wytwarzają niewielkie ilości mieszanki i dla których minimalna częstość badań wynikająca z powyższej tablicy byłaby zbyt odległa w czasie powinno zostać zrobione przynajmniej 1 badanie na 5 dni roboczych.			

6.3.7. Zawartość wolnych przestrzeni

Zawartość wolnych przestrzeni należy sprawdzić wg normy PN-EN 12697-8 na próbkach z mieszanki przed jej wbudowaniem w dokładnie taki sam sposób, jak przygotowane zostały próbki użyte podczas wykonywania badaniach typu. Próbki powinny być pobrane zgodnie z normą PN-EN 12697-27, tak aby otrzymać wystarczającą ilość mieszanki do wykonania wymaganych badań. Częstość badania zawartości wolnych przestrzeni na próbkach z mieszanki pobranej na wytwórni zależna jest od Produkcyjnego Poziomu Zgodności i podaną ją w tablicy 13.

Tablica 13.Częstość wykonywania badań zawartości wolnych przestrzeni w czasie produkcji mieszanki mineralno-asfaltowej.

Poziom PPZ	Częstość badania
A	każde 10 000 t
B	każde 5 000 t
C	każde 3 000 t

Zawartość wolnych przestrzeni w próbkach Marshalla uformowanych z gorącej MMA lub wyjątkowo powtórnie rozgrzanej nie może odbiegać od wymagań podanych w tablicy 6 o więcej niż 1,5%.

6.3.8. Pomiar temperatury składników mieszanki mineralno-asfaltowej

Pomiar temperatury składników mieszanki mineralno-asfaltowej polega na odczytaniu temperatury na skali odpowiedniego termometru zamontowanego na otaczarce. Temperatura powinna być zgodna z wymaganiami podanymi w punkcie 5.3.

6.3.9. Pomiar temperatury mieszanki mineralno-asfaltowej w wytwórni przy załadunku

Pomiar temperatury mieszanki mineralno-asfaltowej polega na odczytaniu wskazania odpowiedniego termometru zamontowanego na otaczarce. Dokładność pomiaru ± 2° C. Temperatura powinna być zgodna z wymaganiami podanymi w punkcie 5.3.

6.3.10. Sprawdzenie ogranoleptyczne mieszanki mineralno-asfaltowej na wytwórni

Sprawdzenie organoleptyczne mieszanki mineralno-asfaltowej polega na ocenie wizualnej jej wyglądu w czasie produkcji i załadunku oraz porównaniu z normalnym wyglądem z uwzględnieniem uziarnienia, jednorodności mieszanki, prawidłowości pokrycia ziaren lepiszczem, koloru, ewentualnego nadmiaru lub niedoboru lepiszcza.

6.3.11. Ocena wizualna przydatności samochodów transportowych

Sprawdzeniu podlega przydatność samochodów transportowych do przewozu mieszanki mineralno-asfaltowej pod kątem izolacyjności i zabezpieczenia mieszanki przed wpływami atmosferycznymi. Ocenę należy wykonywać przed pierwszym użyciem danego samochodu oraz w trakcie jego użycia.

6.3.12. Ocena wizualna czystości samochodów transportowych

Sprawdzeniu podlega czystość skrzyni ładunkowej samochodu transportowego pod kątem obecności zanieczyszczeń, tj. brył gruntu, resztek starej mieszanki mineralno-asfaltowej, spryskania powierzchni skrzyni niedozwolonymi środkami mającymi ułatwiać rozładunek mieszanki. Ocenie podlega każdy pojazd przed załadunkiem.

6.4. Badania Wykonawcy w ramach nadzoru własnego

Badania Wykonawcy są wykonywane przez Wykonawcę lub jego zleceniobiorców celem sprawdzenia, czy jakość materiałów budowlanych (mieszanek mineralno-asfaltowych i ich składników, lepiszczy i materiałów do uszczelnień itp.) oraz gotowej warstwy (wbudowane warstwy asfaltowe, połączenia itp.) spełniają wymagania określone w kontrakcie. Wykonawca powinien wykonywać te badania podczas realizacji kontraktu z niezbędną starannością i w wymaganym zakresie. Wyniki należy zapisywać w protokołach. W razie stwierdzenia uchybień w stosunku do wymagań kontraktu, ich przyczyny należy niezwłocznie usunąć. Wyniki badań Wykonawcy należy przekazywać Inżynierowi na jego żądanie. Wyniki tych badań są podstawą odbioru. W razie zastrzeżeń Inżynier może przeprowadzić badania kontrolne według punktu 6.5.

6.4.1. Częstotliwość oraz zakres badań i pomiarów wykonawcy

Częstotliwość oraz zakres badań i pomiarów wykonawcy przeprowadzanych w ramach własnego nadzoru podano w tablicy 14.

Tablica 14.Częstotliwość oraz zakres badań i pomiarów wykonawcy przeprowadzanych w ramach własnego nadzoru.

L.p.	Badana cecha	Minimalna częstotliwość badań i pomiarów
1.	Temperatura powietrza	Co najmniej 3 razy dziennie, w tym jeden raz przed przystąpieniem do robót
2.	Temperatura mieszanki mineralno-asfaltowej podczas wykonywania nawierzchni	Każdy rozładunek mieszanki z samochodu transportowego do zasobnika rozściełacza
3.	Ocena wizualna dostarczonej mieszanki mineralno-asfaltowej	Każdy rozładunek mieszanki z samochodu transportowego do zasobnika rozściełacza
4.	Grubość wykonywanej warstwy	Nie rzadziej niż co 25 m w osi i na brzegach warstwy
5.	Szerokość warstwy	Częstotliwość zgodna z przekrojami poprzecznymi z dokumentacji projektowej
6.	Spadki poprzeczne warstwy	Częstotliwość zgodna z przekrojami poprzecznymi z dokumentacji projektowej[2)]
7.	Równość poprzeczna warstwy	Pomiar łatą 4-metrową co 10 m
8.	Równość podłużna warstwy	Pomiar łatą 4-metrową co 10 m lub metodą równoważną
9.	Rzędne wysokościowe warstwy[1)]	Pomiar rzędnych niwelacji podłużnej i poprzecznej oraz usytuowania osi według dokumentacji budowy
10.	Ukształtowanie osi w planie [1)2)]	Współrzędne osi ze skokiem według dokumentacji projektowej
11.	Ocena wizualna jednorodności powierzchni warstwy	Ocena ciągła
12.	Ocena wizualna jakości wykonania złączy podłużnych i poprzecznych, krawędzi i obramowania warstwy	Ocena ciągła wszystkich długości złączy i krawędzi
13.	Wskaźnik zagęszczenia warstwy	Jedna próbka na 100 m.b. jednorazowo wbudowywanej szerokości
14.	Zawartość wolnych przestrzeni w warstwie	Jedna próbka na 100 m.b. jednorazowo wbudowywanej szerokości

[1)] Wyniki pomiarów geodezyjnych należy przekazać w formie numerycznej zaakceptowanej przez Inżyniera.
[2)] Dodatkowe pomiary spadków poprzecznych i ukształtowania osi w planie należy wykonać w punktach głównych łuków poziomych.

6.4.2. Temperatura powietrza

Temperatura powietrza powinna być mierzona co najmniej 3 razy dziennie: przed przystąpieniem do robót oraz podczas ich realizacji w okresach równomiernie rozłożonych w planowanym okresie realizacji dziennej działki roboczej.

6.4.3. Temperatura mieszanki mineralno-asfaltowej podczas wykonywania nawierzchni

Pomiar temperatury mieszanki mineralno-asfaltowej podczas wykonywania nawierzchni polega na kilkakrotnym zanurzeniu termometru w mieszance znajdującej się w zasobniku rozściełacza i odczytaniu temperatury. Zaleca się stosowanie mierników na podczerwień do bezdotykowego pomiaru temperatury jako znacznie ułatwiających pomiar i zwiększających bezpieczeństwo pracowników. Dodatkowo, należy sprawdzać temperaturę mieszanki za stołem rozściełacza w przypadku dłuższego postoju spowodowanego przerwą w dostawie mieszanki mineralno-asfaltowej z wytwórni. Jeżeli temperatura za stołem po zakończeniu postoju będzie zbyt niska do uzyskania odpowiedniego zagęszczenia, to należy wykonać zakończenie działki roboczej i rozpocząć proces układania jak dla nowej.

6.4.4. Ocena wizualna dostarczonej mieszanki mineralno-asfaltowej

Sprawdzeniu podlega wygląd mieszanki mineralno-asfaltowej w czasie rozładunku do zasobnika rozściełacza oraz porównaniu z normalnym wyglądem z uwzględnieniem uziarnienia, jednorodności mieszanki, prawidłowości pokrycia ziaren lepiszczem, koloru, ewentualnego nadmiaru lub niedoboru lepiszcza.

6.4.5. Grubość warstwy

Grubość warstwy należy sprawdzać metodą geodezyjnej inwentaryzacji rzędnych nawierzchni w przekrojach poprzecznych rozmieszczonych nie rzadziej, niż co 25 m, w co najmniej 3 punktach pomiarowych – w osi i przy brzegach warstw. Grubość warstwy po wykonaniu nie może różnić się od projektowanej w więcej niż ±10% w jakimkolwiek punkcie sprawdzenia, z jednoczesnym zastrzeżeniem, że na całym odcinku grubość średnia nie może być mniejsza od projektowanej.

6.4.6. Szerokość warstwy

Szerokość warstwy wiążącej z betonu asfaltowego powinna być zgodna z dokumentacją projektową, z tolerancją -0, +10cm. W przypadku wyprofilowanej ukośnej krawędzi szerokość należy mierzyć w środku linii skosu.

6.4.7. Spadki poprzeczne warstwy

Spadki poprzeczne warstwy z betonu asfaltowego na odcinkach prostych i na łukach powinny być zgodne z dokumentacją projektową z tolerancją ± 0,5 %.

6.4.8. Równość poprzeczna warstwy

Do oceny równości poprzecznej warstwy z betonu asfaltowego AC 11W należy stosować metodę z wykorzystaniem łaty 4-metrowej i klina. Pomiar należy wykonywać w kierunku prostopadłym od osi jezdni, na każdym ocenianym pasie ruchu, z częstotliwością wg tablicy 15. Sprawdzeniu równości poprzecznej podlegają również pasy włączania i wyłączania, pasy awaryjnego postoju, dodatkowe, utwardzone pobocza, jezdnie miejsc obsługi podróżnych. Graniczne wartości odchyleń, wyrażone w mm, określa tablica 15.

Tablica 15.Maksymalne wartości odchyleń w [mm] dopuszczalne przy pomiarze nierówności poprzecznych warstwy wiążącej z betonu asfaltowego AC 11W

Klasa drogi	Maksymalne wartości nierówności		
	90%	95%	100%
Nawierzchnia	≤9		≤12

6.4.9. Równość podłużna warstwy

Do oceny równości podłużnej należy stosować analogiczny sposób pomiaru równości jak opisano w punkcie 6.4.8. lub równoważny z tym, że dopuszczalne wartości nierówności podano w tablicy 16.

Tablica 16.Maksymalne wartości odchyleń w [mm] dopuszczalne przy pomiarze nierówności podłużnych warstwy wiążącej z betonu asfaltowego AC 11W

Klasa drogi	Maksymalne wartości nierówności	
	95%	100%
Nawierzchnia	≤9	≤10

6.4.10. Rzędne wysokościowe
Rzędne wysokościowe warstwy powinny być zgodne z dokumentacją projektową, z tolerancją ± 1 cm.

6.4.11. Ukształtowanie osi w planie
Oś warstwy w planie powinna być usytuowana zgodnie z dokumentacją projektową, z tolerancją ± 5 cm.

6.4.12. Ocena wizualna jednorodności powierzchni warstwy
Wygląd warstwy z betonu asfaltowego powinien mieć jednolitą teksturę, bez miejsc przeasfaltowanych, porowatych, łuszczących się i spękanych.

6.4.13. Ocena wizualna jakości wykonania złączy podłużnych i poprzecznych, krawędzi i obramowania warstwy
Złącza powinny być wykonane zgodnie z zasadami opisanymi w punkcie 5.7. Złącza powinny być całkowicie związane, a przylegające warstwy powinny być w jednym poziomie.

6.4.14. Wskaźnik zagęszczenia wykonanej warstwy wiążącej
Wskaźnik zagęszczenia wykonanej warstwy wiążącej nie może być mniejszy od podanego w punkcie 5.8 w jakiejkolwiek próbce pobranej z zagęszczonej warstwy.

6.4.15. Zawartość wolnych przestrzeni w warstwie
Zawartość wolnych przestrzeni wykonanej warstwy wiążącej nie przekraczać poza przedział podany w punkcie 5.7 w jakiejkolwiek próbce pobranej z zagęszczonej warstwy.

6.5. Badania kontrolne wykonywane przez Inżyniera

Badania kontrolne są badaniami Inżyniera, których celem jest sprawdzenie, czy jakość materiałów budowlanych (mieszanek mineralno-asfaltowych i ich składników, lepiszczy i materiałów do uszczelnień itp.) oraz gotowej warstwy (wbudowane warstwy asfaltowe, połączenia itp.) spełniają wymagania określone w kontrakcie. Pobieraniem próbek i wykonaniem badań na miejscu budowy zajmuje się Inżynier w obecności Wykonawcy. Badania odbywają się również wtedy, gdy Wykonawca zostanie w porę powiadomiony o ich terminie, jednak nie będzie przy nich obecny. Wykonawca może pobierać i pakować do wysyłki próbki do badań kontrolnych. Do wysyłania próbek i przeprowadzenia badań kontrolnych jest upoważniony tylko Inżynier lub uznana przez niego placówka badawcza. Inżynier decyduje o wyborze takiej placówki.

6.5.1. Badania kontrolne kruszywa
Z kruszywa należy pobrać i zbadać średnie próbki. Wielkość pobranej średniej próbki nie może być mniejsza niż:

- dla wypełniacza 2 kg,
- kruszywa o uziarnieniu do 8 mm 5 kg,
- kruszywa o uziarnieniu powyżej 8 mm 15 kg.

6.5.2. Badania kontrolne lepiszcza

Z lepiszcza należy pobrać próbkę średnią składającą się z 3 próbek częściowych po 2 kg. Z tego jedną próbkę częściową należy poddać badaniom. Ponadto należy pobrać i zbadać kolejną próbkę, jeżeli zewnętrzny wygląd (jednolitość, kolor, zapach, zanieczyszczenia) może budzić obawy.

6.5.3 Badania kontrolne materiałów do uszczelniania połączeń

Z lepiszcza lub materiałów termoplastycznych należy pobrać próbki średnie składające się z 3 próbek częściowych po 6 kg. Z tego jedną próbkę częściową należy poddać badaniom. Ponadto należy pobrać i zbadać kolejną próbkę, jeżli zewnętrzny wygląd (jednolitość, kolor, połysk, zapach, zanieczyszczenia) może budzić obawy.

6.5.4. Badania kontrolne mieszanki mineralno-asfaltowej i wykonanej warstwy

Rodzaj i zakres badań kontrolnych mieszanki mineralno-asfaltowej i wykonanej warstwy jest następujący:

- mieszanka mineralno-asfaltowa:
  - uziarnienie,
  - zawartość lepiszcza,
  - gęstość i zawartość wolnych przestrzeni próbki.
  - wykonana warstwa:
  - wskaźnik zagęszczenia,
  - spadki poprzeczne,
  - równość,
  - grubość,
  - zawartość wolnych przestrzeni.

Badania mieszanki mineralno-asfaltowej, wskaźnika zagęszczenia i zawartości wolnych przestrzeni należy wykonywać dla każdej warstwy i na każde rozpoczęte 1 000 m2 nawierzchni. Pozostałe cechy należy sprawdzać wg częstotliwości podanej w tablicy 14. W razie potrzeby liczba próbek może zostać zwiększona.

6.6. Badania kontrolne dodatkowe

W wypadku uznania, że jeden z wyników badań kontrolnych nie jest reprezentatywny dla ocenianego odcinka budowy, Wykonawca ma prawo żądać przeprowadzenia badań kontrolnych dodatkowych. Inżynier i Wykonawca decydują wspólnie o miejscach pobrania próbek i wyznaczeniu odcinków częściowych ocenianego odcinka budowy. Jeżeli odcinek częściowy przyporządkowany do badań kontrolnych nie może być jednoznacznie i zgodnie wyznaczony, to odcinek ten nie powinien być mniejszy, niż 20% ocenianego odcinka budowy. Do odbioru uwzględniane są odcinki badań kontrolnych i badań kontrolnych dodatkowych do wyznaczonych odcinków częściowych. Koszty badań kontrolnych dodatkowych zażądanych przez Wykonawcę ponosi Wykonawca.

6.7. Badania arbitrażowe

Badania arbitrażowe są powtórzeniem badań kontrolnych, co do których istnieją uzasadnione wątpliwości ze strony Inżyniera lub Wykonawcy (np. wynikające z przeprowadzonych własnych badań). Badania arbitrażowe wykonuje na wniosek strony kontraktu niezależne laboratorium, które nie wykonywało badań kontrolnych. Koszty badań arbitrażowych wraz z wszystkimi kosztami ubocznymi ponosi strona, na której niekorzyść przemawia wynik badania. Wniosek o przeprowadzenie badań arbitrażowych dotyczących zawartości wolnych przestrzeni lub wskaźnika zagęszczenia należy złożyć w ciągu 2 miesięcy od zawiadomienia przez Inżyniera.

6.9. Dopuszczalne odchyłki składu ziarnowego mieszanki mineralno-asfaltowej

Dopuszczalne odchyłki składu ziarnowego mieszanki mineralno-asfaltowej obowiązują przy wszystkich rodzajach badań (Wykonawcy, Inżyniera, dodatkowych oraz arbitrażowych).

Uziarnienie każdej próbki pobranej z luźnej mieszanki mineralno-asfaltowej nie może odbiegać od wartości projektowanej, z uwzględnieniem dopuszczalnych odchyłek, w zależności od liczby wyników badań z danego odcinka budowy. Wyniki badań wyraża się jako:

- zawartość kruszywa o wymiarze < 0,063 mm,
- zawartość kruszywa o wymiarze < 0,125 mm,
- zawartość kruszywa drobnego o wymiarze od 0,063 mm do 2 mm,
- zawartość kruszywa grubego o wymiarze > 2 mm,

których odchyłki nie mogą być większe, niż wartości przedstawione w tablicach 17-20. W mieszance mineralnej betonu asfaltowego do warstwy wiążącej zawartość kruszywa o wymiarze poniżej 0,063 mm nie może być niższa niż 2% (m/m). Wymagania dotyczące udziału kruszywa grubego, drobnego i wypełniacza powinny być spełnione jednocześnie.

Tablica 17. Dopuszczalne odchyłki dotyczące pojedynczego wyniku badania i średniej arytmetycznej wyników badań zawartości kruszywa o wymiarze < 0,063 mm, [%(m/m)]

Rodzaj mieszanki mineralno-asfaltowej	Liczba wyników badań					
	1	2	od 3 do 4	od 5 do 8	od 9 do 19	□20
AC11 W	±4,0	±3,6	±3,2	±2,9	±2,4	±2,0

Tablica 18. Dopuszczalne odchyłki dotyczące pojedynczego wyniku badania i średniej arytmetycznej wyników badań zawartości kruszywa o wymiarze < 0,125 mm, [%(m/m)]

Rodzaj mieszanki mineralno-asfaltowej	Liczba wyników badań					
	1	2	od 3 do 4	od 5 do 8	od 9 do 19	□20
AC11 W	±5,0	±4,4	±3,9	±3,4	±2,7	±2,0

Tablica 19. Dopuszczalne odchyłki dotyczące pojedynczego wyniku badania i średniej arytmetycznej wyników badań zawartości kruszywa drobnego o wymiarze od 0,063 mm do 2 mm, [%(m/m)]

Rodzaj mieszanki mineralno-asfaltowej	Liczba wyników badań					
	1	2	od 3 do 4	od 5 do 8	od 9 do 19	□20
AC11 W	±8,0	±6,1	±5,0	±4,1	±3,3	±3,0

Tablica 20. Dopuszczalne odchyłki dotyczące pojedynczego wyniku badania i średniej arytmetycznej wyników badań zawartości kruszywa grubego o wymiarze > 2 mm, [%(m/m)]

Rodzaj mieszanki mineralno-asfaltowej	Liczba wyników badań					
	1	2	od 3 do 4	od 5 do 8	od 9 do 19	□20
AC11 W	±8,0	±6,1	±5,0	±4,1	±3,3	±3,0

6.10. Dopuszczalne odchyłki zawartości lepiszcza

Zawartość rozpuszczalnego lepiszcza z każdej próbki pobranej z mieszanki mineralno-asfaltowej lub wyjątkowo z próbki pobranej z nawierzchni nie może odbiegać od wartości projektowanej, z uwzględnieniem podanych dopuszczalnych odchyłek w zależności od liczby wyników badań z danego odcinka budowy (tablica 21).

Tablica 21. Dopuszczalne odchyłki dotyczące pojedynczego wyniku badania i średniej arytmetycznej wyników badań zawartości lepiszcza rozpuszczalnego, [%(m/m)]

Rodzaj mieszanki mineralno-asfaltowej	Liczba wyników badań					
	1	2	od 3 do 4	od 5 do 8	od 9 do 19	□20
AC11 W	±0,6	±0,55	±0,50	±0,40	±0,35	±0,30

7. OBMIAR ROBÓT

7.1. Ogólne zasady obmiaru robót

Ogólne zasady obmiaru robót podano w ST D-M-00.00.00 „Wymagania ogólne” punkt 7.

7.2. Jednostka obmiarowa

Jednostką obmiaru jest 1 m2 (metr kwadratowy) wbudowanej mieszanki mineralno-asfaltowej AC 11W dla warstwy wiążącej.

8. ODBIÓR ROBÓT

Ogólne wymagania dotyczące odbioru robót podano w Specyfikacji D-M-00.00.00. "Wymagania Ogólne" punkt 8.

Roboty uznaje się za wykonane zgodnie z dokumentacją projektową, Specyfikacjami i wymaganiami Inżyniera, jeżeli wszystkie pomiary i badania z zachowaniem tolerancji wg pkt 6 dały wyniki pozytywne.

9. PODSTAWA PŁATNOŚCI

Ogólne wymagania dotyczące podstawy płatności robót podano w ST D-M-00.00.00 „Wymagania ogólne" punkt 9.

Cena wykonania 1 m^2 warstwy wiążącej obejmuje:

- roboty pomiarowe i przygotowawcze,
- oznakowanie robót prowadzonych w pasie drogowym,
- zakup i dostarczenie materiałów,
- wytworzenie betonu asfaltowego bazując na recepcie roboczej zaaprobowanej przez Inżyniera,
- transport mieszanki na plac budowy,
- zabezpieczenie krawężników, zakrywanie i odkrywanie urządzeń kanalizacyjnych w trakcie robót, pokryw studni rewizyjnych i osadników, kratek ściekowych, dylatacji, oznakowania stałego,
- przygotowanie powierzchni styku w tym oczyszczenie i posmarowanie asfaltem,
- mechaniczne/ręczne ułożenie mieszanki,
- mechaniczne zagęszczenie rozłożonej warstwy,
- wykonanie złączy,
- przeprowadzenie pomiarów i badań wymaganych Specyfikacją,
- uporządkowanie placu budowy.

10. PRZEPISY ZWIĄZANE

10.1. Normy

1. PN-EN 12591:2014 Asfalty i produkty asfaltowe -- Wymagania dla asfaltów drogowych
2. PN-EN 13043:2004 Kruszywa do mieszanek bitumicznych i powierzchniowych utrwaleń stosowanych na drogach, lotniskach i innych powierzchniach przeznaczonych do ruchu
3. PN-EN 13108-1 Mieszanki mineralno-asfaltowe -- Wymagania -- Część 1: Beton asfaltowy
4. PN-EN 13108-20 Mieszanki mineralno-asfaltowe -- Wymagania -- Część 20: Badanie typu
5. PN-EN 13108-21 Mieszanki mineralno-asfaltowe -- Wymagania -- Część 21: Zakładowa Kontrola Produkcji

10.2. Inne dokumenty

6. Wymagania Techniczne. Kruszywa do mieszanek mineralno-asfaltowych i powierzchniowych utrwaleń na drogach publicznych, WT-1 Kruszywa 2014
7. Wymagania Techniczne. Nawierzchnie asfaltowe na drogach publicznych, WT-2 Nawierzchnie asfaltowe 2014
8. Rozporządzenia MTiGM z dnia 2 marca 1999r w sprawie warunków technicznych, jakim powinny odpowiadać drogi publiczne i ich usytuowanie.

D.05.03.02 WARTSTWA ŚCIERALNA Z BETONU ASFALTOWEGO AC 8S DLA RUCHU KR1-KR2

1. WSTĘP

1.1 Nazwa zadania

Zadanie „Remont drogi dz. nr 807 obręb Stare Pole".

1.2. Przedmiot ST

Przedmiotem niniejszej Specyfikacji Technicznej (ST) są wymagania dotyczące wykonania i odbioru robót związanych z wykonaniem warstwy ścieralnej z betonu asfaltowego AC 8S dla ruchu KR1-KR2.

1.3. Zakres robót objętych ST

Specyfikacje Techniczne (ST) stanowią podstawę do zaprojektowania oraz wykonania i odbioru warstwy ścieralnej z betonu asfaltowego AC 8S dla ruchu KR1-KR2.

1.4. Informacje ogólne o terenie budowy

Informacje ogólne zwarto w D-M-00.00.00.

1.5. Nazwy i kody

Grupa robót:	45200000-9	Roboty budowlane w zakresie wznoszenia kompletnych obiektów budowlanych lub ich części oraz robót w zakresie inżynierii lądowej i wodnej.
Klasa robót:	45230000-8	Roboty budowlane w zakresie budowy rurociągów, linii komunikacyjnych i elektroenergetycznych, autostrad, dróg, lotnisk i kolei, wyrównania terenu.
Kategoria robót:	45233000-9	Roboty w zakresie konstruowania, fundamentowania oraz wykonywania nawierzchni autostrad, dróg.

1.6 Określenia podstawowe

Stosowane określenia podstawowe są zgodne z obowiązującymi, odpowiednimi polskimi normami i z definicjami podanymi w Specyfikacji Technicznej (ST) D-M-00.00.00 „Wymagania ogólne" punkt 1.3.

2. MATERIAŁY

2.1. Ogólne wymagania dotyczące materiałów

Ogólne wymagania dotyczące materiałów podano w Specyfikacji D-M-00.00.00. "Wymagania Ogólne" pkt 2.

2.2. Asfalt

Należy stosować asfalt drogowy 50/70 spełniający wymagania określone w PN-EN 12591:2010 i podane w tablicy 1.

Tablica 1. Wymagania wobec asfaltu 50/70 do warstwy wiążącej z betonu asfaltowego

L. p.	Właściwości	Asfalt 50/70	Badania wg
1.	Penetracja w temperaturze 25^0C, 0,1 mm	50-70	PN-EN-1426
2.	Temperatura mięknienia, ^{0}C	46-54	PN-EN-1427
3.	Temperatura zapłonu nie mniej niż, ^{0}C	230	PN-EN-22592
4.	Rozpuszczalność, nie mniej niż, % m/m	99,0	PN-EN-12592
5.	Odporność na starzenie w temperaturze 163 ^{0}C		
	- zmiana masy po starzeniu (ubytek lub przyrost) nie więcej niż % m/m	0,5	PN-EN-12607-1
	- pozostała penetracja po starzeniu nie mniej niż %	50	PN-EN-1426
7.	Wzrost temperatury mięknienia po starzeniu nie więcej niż, ^{0}C	9	PN-EN-1427
8.	Temperatura łamliwości, nie więcej niż, ^{0}C	-8	PN-EN-12593

2.3. Wypełniacz

Należy stosować wypełniacz wapienny, spełniający wymagania wg WT-1 Kruszywa 2014 i podane w tablicy 2.

Tablica 2. Wymagane właściwości wypełniacza do warstwy ścieralnej z betonu asfaltowego

Właściwości wypełniacza	Wymagania
Uziarnienie według PN-EN 933-10;	zgodne z tablicą 24 PN-EN 13043
Jakość pyłu według PN-EN 933-9, kategoria nie wyższa niż:	MB_F10
Zawartość wody według PN-EN 1097-5, nie wyższa niż:	1 %(m/m)
Gęstość ziaren według PN-EN 1097-7:	deklarowana przez producenta
Wolne przestrzenie w suchym zagęszczonym wypełniaczu według PN-EN 1097-4, wymagana kategoria:	$V_{28/45}$
Przyrost temperatury mięknienia według PN-EN 13179-1, wymagana kategoria:	$\Delta_{R\&B}8/25$
Rozpuszczalność w wodzie według PN-EN 1744-1, kategoria nie wyższa niż:	WS_{10}
Zawartość CaCO3 w wypełniaczu wapiennym według PN-EN 196-21, kategoria nie niższa niż:	CC_{70}
Zawartość wodorotlenku wapnia w wypełniaczu mieszanym, wymagana kategoria:	K_a 20
„Liczba asfaltowa” według PN-EN 13179-2, wymagana kategoria:	$BN_{Deklarowana}$

2.4. Kruszywo

Należy stosować kruszywa grube i drobne wg wymagań podanych odpowiednio w tablicy 3 i 4. Składowanie kruszywa powinno odbywać się w warunkach zabezpieczających je przed zanieczyszczeniem i zmieszaniem z innymi asortymentami kruszywa lub jego frakcjami.

Tablica 3. Wymagane właściwości kruszywa drobnego lub o ciągłym uziarnieniu D ≤ 8 mm do warstwy ścieralnej z betonu asfaltowego

Właściwości kruszywa drobnego	Wymagania
Uziarnienie według PN-EN 933-1; wymagana kategoria:	G_F85 lub G_A85
Tolerancja uziarnienia, odchylenie nie większe niż według kategorii:	$G_{TC}NR$
Zawartość pyłu według PN-EN 933-1; kategoria nie wyższa niż:	f_3
Jakość pyłu według PN-EN 933-9, kategoria nie wyższa niż:	MB_F10
Kanciastość kruszywa drobnego według PN-EN 933-6, rozdz. 8, określony na frakcji 0/2, kategoria nie niższa niż:	E_{CS}Deklarowana
Gęstość ziaren według PN-EN 1097-6, rozdz. 7, 8 lub 9:	deklarowana przez producenta
Nasiąkliwość według PN-EN 1097-6, rozdz. 7, 8 lub 9	deklarowana przez producenta
Grube zanieczyszczenia lekkie, według PN-EN 1744-1 p.14.2; kategoria nie wyższa niż:	$m_{LPC}0,1$

Tablica 4. Wymagane właściwości kruszywa grubego do warstwy ścieralnej z betonu asfaltowego

Właściwości kruszywa grubego	Wymagania
Uziarnienie według PN-EN 933-1; kategoria nie niższa niż:	$G_C85/20$
Tolerancja uziarnienia, odchylenia nie większe niż według kategorii:	$G_{20/15}$
Zawartość pyłu według PN-EN 933-1; kategoria nie wyższa niż:	f_2
Kształt kruszywa według PN-EN 933-3 lub według PN-EN 933-4; kategoria nie wyższa niż:	FI_{25} lub SI_{25}
Procentowa zawartość ziaren o powierzchni przekruszonej i łamanej w kruszywie grubym według PN-EN 933-5; kategoria nie niższa niż:	$C_{Deklarowane}$
Odporność kruszywa na rozdrabnianie według normy PN-EN 1097-2, rozdział 5; kategoria nie wyższa niż:	LA_{30}
Odporność kruszywa na polerowanie, PN-EN 1097-8, kategoria nie niższa niż	PSV_{44}
Gęstość ziaren według PN-EN 1097-6, rozdz. 7, 8 lub 9:	deklarowana przez producenta
Nasiąkliwość według PN-EN 1097-6, rozdz. 7, 8 lub 9	deklarowana przez producenta
Gęstość nasypowa według normy PN-EN 1097-3:	deklarowana przez producenta
Mrozoodporność w 1% NaCl według PN-EN 1367-6; kategoria nie wyższa niż:	F_{10}
„Zgorzel słoneczna” bazaltu według PN-EN 1367-3, wymagana kategoria:	SB_{LA}
Skład chemiczny – uproszczony opis petrograficzny według PN-EN 932-3:	deklarowany przez producenta
Grube zanieczyszczenia lekkie, według PN-EN 1744-1 p.14.2; kategoria nie wyższa niż:	$m_{LPC}0,1$
Rozpad krzemianowy żużla wielkopiecowego chłodzonego powietrzem według PN-EN 1744-1 p.19.1:	wymagana odporność
Rozpad żelazowy żużla wielkopiecowego chłodzonego powietrzem według PN-EN 1744-1 p.19.2:	wymagana odporność
Stałość objętości kruszywa z żużla stalowniczego według PN-EN 1744-1, p. 19.3; kategoria nie wyższa niż:	$V_{3,5}$

2.5. Dodatki

Mogą być stosowane dodatki modyfikujące na podstawie norm lub aprobat technicznych. Pochodzenie, rodzaj i właściwości dodatków powinny być deklarowane. Należy stosować ciekłe środki adhezyjne lub wapno hydratyzowane jeżeli zastosowane kruszywo i asfalt nie wykazuje powinowactwa fizykochemicznego, zapewniającego odpowiednią przyczepność (adhezję) lepiszcza do kruszywa i odporność mieszanki mineralno-asfaltowej na działanie wody. Rodzaj środka i jego ilość powinna być dostosowana do konkretnego kruszywa i lepiszcza. Ocenę przyczepności należy określić na podstawie badania według PN-EN12697-11, metoda C, kruszywo 8/11 jako podstawowe. Przyczepność lepiszcza do kruszywa powinna wynosić co najmniej 80%, przy jednoczesnym spełnieniu odporności gotowej mieszanki mineralno-asfaltowej na działanie wody wg PN-EN12697-12 podanej w tablicy 6.

3. SPRZĘT

3.2. Sprzęt do wykonania nawierzchni z betonu asfaltowego

Wykonawca przystępujący do wykonania warstw nawierzchni z betonu asfaltowego powinien wykazać się możliwością korzystania z następującego sprzętu:

- Wytwórni mas bitumicznych lub zespołu wytwórni o mieszaniu cyklicznym lub ciągłym z wagowym dozowaniem wszystkich składników i automatycznym sterowaniem, do wytwarzania mieszanek mineralno-asfaltowych. Sterowanie dozowaniem wszystkich składników powinno być elektroniczne. Wytwórnia powinna być wyposażona w urządzenia do automatycznego dozowania środków adhezyjnych (jeśli ich stosowanie będzie konieczne) i innych niezbędnych dodatków. Wytwórnia powinna zapewnić wysuszenie i wymieszanie wszystkich składników oraz zachowanie temperatury składników i gotowej mieszanki mineralno-asfaltowej. Tolerancje dozowania składników powinny wynosić: jedna działka elementarna wagi, lecz nie więcej niż ±2% w stosunku do masy składnika. Na wytwórni powinien funkcjonować certyfikowany system Zakładowej Kontroli Produkcji zgodny z PN-EN 13108-21,
- Rozściełacz lub zespołu rozściełaczy o wydajności skorelowanej z wydajnością wytwórni mas bitumicznych, każdy z rozściełaczy powinien posiadać następujące wyposażenie: automatyczne sterowanie pozwalające na ułożenie warstwy zgodnie z założoną niweletą oraz grubością, elementy wibrujące do zagęszczenia wstępnego wraz z regulacją częstotliwości i amplitudy drgań, urządzenia do podgrzewania elementów roboczych rozściełacza. Zespół rozściełaczy lub jeden rozściełacz ma zapewnić możliwość układania warstwy wiążącej na całej szerokości jezdni w jednej operacji technologicznej,
- Walców lekkich, średnich i ciężkich stalowych gładkich. Co najmniej jeden walec stalowy w każdym zespole roboczym powinien być wyposażony w nóż do odcinania i dociskania krawędzi ciepłej mieszanki,
- Walców wibracyjnych,
- Walców ogumionych,
- Skrapiarek,
- Szczotek mechanicznych lub/i innych urządzeń czyszczących,
- Samochodów samowyładowczych z przykryciem brezentowym lub termosów.

4. TRANSPORT

4.1. Ogólne wymagania dotyczące transportu

Ogólne wymagania dotyczące transportu podano w Specyfikacji D-M-00.00.00. „Wymagania Ogólne" punkt 4.

4.2. Transport materiałów

4.2.1. Asfalt

Transport asfaltu powinien odbywać się zgodnie z zasadami przyjętymi przez producenta asfaltu. Jeżeli asfalt jest transportowany w podwyższonych temperaturach to podlega przepisom dla towarów niebezpiecznych ADR/RID, pkt. 15, poz 22 i 23.
Transport asfaltów drogowych może odbywać się w:

- cysternach kolejowych,
- cysternach samochodowych,
- bębnach blaszanych, lub innych pojemnikach stalowych, zaakceptowanych przez Inżyniera.

4.2.2. Środek adhezyjny

Środek adhezyjny, opakowany przez producenta, może być przewożony dowolnymi środkami transportu w sposób zabezpieczający przed uszkodzeniem opakowań.

4.2.3. Wypełniacz

Wypełniacz luzem należy przewozić w cysternach przystosowanych do przewozu materiałów sypkich, umożliwiających rozładunek pneumatyczny.

4.2.4. Kruszywo

Kruszywo można przewozić dowolnymi środkami transportu, w warunkach zabezpieczających je przed zanieczyszczeniem, zmieszaniem z innymi asortymentami kruszywa lub jego frakcjami i nadmiernym zawilgoceniem.

4.2.5. Mieszanka betonu asfaltowego

Mieszankę betonu asfaltowego należy przewozić samochodami samowyładowczymi z przykryciem w czasie transportu i podczas oczekiwania na rozładunek. Warunki i czas transportu mieszanek mineralno-asfaltowych, od produkcji do wbudowania, powinny zapewniać utrzymanie temperatury w wymaganym przedziale. Zaleca się stosowanie samochodów termosów z podwójnymi ścianami skrzyni wyposażonej w system ogrzewczy oraz skrzyń ładunkowych z wyokrąglonym dnem. Powierzchnie skrzyń ładunkowych używanych do transportu mieszanki powinny być czyste, a do zwilżania tych powierzchni można używać tylko środki antyadhezyjne niewpływające szkodliwie na mieszankę.

5. WYKONANIE ROBÓT

5.1. Ogólne zasady wykonania robót

Ogólne zasady wykonania robót podano w ST D-M-00.00.00 „Wymagania ogólne" punkt 5.

5.2. Projektowanie mieszanki mineralno-asfaltowej

Przed przystąpieniem do robót, w terminie uzgodnionym z Inżynierem, Wykonawca dostarczy Inżynierowi do akceptacji projekt składu mieszanki mineralno-asfaltowej oraz wyniki badań laboratoryjnych i próbki materiałów pobrane w obecności Inżyniera – Badania Typu. Badania Typu należy przeprowadzić dla każdego nowego składu MMA oraz w przypadku:

- upływu 3 lat od ich wykonania,
- zmiany rodzaju lepiszcza,
- zmiany złoża kruszywa (jakiegokolwiek składnika),
- zmiany typu petrograficznego kruszywa,
- zmiany gęstości kruszywa o więcej niż 0,05 Mg/m^3,
- zmiany kategorii kruszywa grubego w odniesieniu do: kształtu, udziału ziaren przekruszonych, odporności na rozdrabnianie, odporności na ścieranie,
- kanciastości kruszywa drobnego,
- zmiany typu mineralogicznego wypełniacza.

W ramach Badania Typu należy przeprowadzić badania podane w tablicy 6.
Projektowanie mieszanki mineralno-asfaltowej polega na:

- doborze składników mieszanki mineralno-asfaltowej,
- określeniu jej właściwości i porównaniu wyników z założeniami projektowymi.

Krzywa uziarnienia mieszanki mineralnej powinna mieścić się w polu dobrego uziarnienia wyznaczonego przez krzywe graniczne. Rzędne krzywych granicznych uziarnienia mieszanek mineralnych do warstwy ścieralnej z betonu asfaltowego oraz minimalną zawartość asfaltu podano w tablicy 5.

Tablica 5. Rzędne krzywych granicznych uziarnienia mieszanki mineralnej do warstwy wiążącej z betonu asfaltowego oraz minimalne zawartości asfaltu

Wymiar oczek sit #, [mm]	Mieszanka mineralna AC 8S
11,2	100
8,0	90 ÷ 100
5,6	70 ÷ 90
2,0	45 ÷ 60
0,125	8 ÷ 22
0,063	6 ÷ 14
Minimalna zawartość asfaltu w mieszance mineralno-asfaltowej, % m/m	B_{min} 6,0

Minimalną zawartość lepiszcza określono przy założonej gęstości mieszanki mineralnej wynoszącej 2.65 g/cm^3. Jeżeli stosowana mieszanka ma inną gęstość (ρ_a), to do wyznaczania minimalnej zawartości lepiszcza podaną w tablicy 5 wartość należy pomnożyć przez współczynnik α, który wynosi $\alpha = 2.65/ \rho_a$.

Skład mieszanki mineralno-asfaltowej powinien być ustalony na podstawie badań próbek wykonanych zgodnie z normą PN-EN 13108-20 załącznik C, WT-2 oraz normami powiązanymi. Próbki powinny spełniać wymagania podane w tablicy 6.

Tablica 6. Wymagania wobec betonu asfaltowego AC 8S do warstwy scieralnej

Lp.	Właściwości, metoda badania	Formowanie próbek	Wymaganie dla ruchu KR1-KR2
1	Zawartość wolnych przestrzeni, PN-EN 12697-8 p.4	PN-EN 13108-20, C.1.3. (2x50 uderzeń)	$V_{min\ 1,0}$ $V_{max\ 3,0}$
2	Zawartość wolnych przestrzeni wypełnionych lepiszczem, PN-EN 12697-8 p.5	PN-EN 13108-20, C.1.3. (2x50 uderzeń)	$VFB_{min\ 75}$ $VFB_{max\ 93}$
	Zawartość wolnych przestrzeni wypełnionych w mieszance mineralnej, PN-EN 12697-8 p.5	PN-EN 13108-20, C.1.3. (2x50 uderzeń)	$VMA_{min\ 14}$
3	Odporność na działanie wody, PN-EN 12697-12, kondycjonowanie w 40°C z jednym cyklem zamrażania, badanie w 25°C, procedura wg załącznika 1 do WT-2:2014	PN-EN 13108-20 C.1.1. 2x35uderzeń	$ITSR_{90}$

5.3. Wytwarzanie mieszanki mineralno - asfaltowej

Mieszankę mineralno-asfaltową należy produkować w otaczarni o mieszaniu cyklicznym lub ciągłym spełniającej wymagania podane w punkcie 3. Inżynier dopuści do produkcji tylko otaczarnie posiadające certyfikowany system Zakładowej Kontroli Produkcji zgodny z PN-EN 13108-21.

Wszystkie składniki mieszanki: kruszywa, asfalt oraz dodatki powinny być dozowane, w procesie produkcji, w ilościach określonych w Badaniu Typu. Asfalt w zbiorniku powinien być ogrzewany w sposób pośredni, z układem termostatowania, zapewniającym utrzymanie stałej temperatury z tolerancją ± 5°C. Temperatura przechowywania asfaltu w zbiorniku magazynowym nie powinna przekraczać:

- dla asfaltu 50/70 180°C.

Kruszywo powinno być wysuszone i tak podgrzane, aby mieszanka mineralna po dodaniu wypełniacza uzyskała właściwą temperaturę. Maksymalna temperatura gorącego kruszywa nie powinna być wyższa o więcej niż 30°C od maksymalnej temperatury mieszanki mineralno-asfaltowej.

Minimalna i maksymalna temperatura mieszanki mineralno-asfaltowej powinna wynosić:

- dla asfaltu 50/70 140÷180°C.

Najwyższa temperatura dotyczy mieszanki mineralno-asfaltowej bezpośrednio po wytworzeniu w wytwórni MMA. Minimalna temperatura MMA oznacza temperaturę w momencie jej dostawy na miejsce wbudowania. Mieszanka mineralno-asfaltowa przegrzana (z oznakami niebieskiego dymu w czasie wytwarzania) oraz o temperaturze niższej od wymaganej powinna być potraktowana jako odpad produkcyjny.

5.4. Przygotowanie podłoża i połączenie międzywarstwowe

Podłoże pod warstwę ścieralną stanowi warstwa wiążąca, która powinna spełniać wymagania specyfikacji D-05.03.01. Rzędne wysokościowe podłoża oraz urządzeń usytuowanych w nawierzchni lub ją ograniczających powinny być zgodne z dokumentacją projektową. Z podłoża powinien być zapewniony odpływ wody. Jego powierzchnia powinna mieć odpowiedni profil, być sucha i dokładnie oczyszczona z wszelkiego rodzaju zanieczyszczeń (kurzu, błota, piasku, rozlanego paliwa itp.). Przed ułożeniem każdej warstwy asfaltowej podłoże (poprzednią warstwę) należy skropić emulsją asfaltową, w celu zapewnienia odpowiedniego połączenia międzywarstwowego, w ilości ustalonej w Specyfikacji D-04.03.01 „Oczyszczenie i skropienie warstw konstrukcyjnych". Powierzchnie czołowe krawężników, włazów, wpustów itp. urządzeń powinny być pokryte asfaltem na gorąco, a następnie oklejone materiałem uszczelniającym określonym w Specyfikacji i zaakceptowanym przez Inżyniera.

5.5. Warunki przystąpienia do robót

Warstwa ścieralna z betonu asfaltowego może być układana, gdy temperatura otoczenia jest nie niższa od +5°C. Nie dopuszcza się układania mieszanki mineralno-asfaltowej na mokrym podłożu, podczas opadów atmosferycznych oraz silnego wiatru (V > 16 m/s). Dopuszcza się układanie warstwy wiążącej na lekko wilgotnym podłożu. Wykonawca powinien mierzyć temperaturę oraz określać stan pogody trzy raz w ciągu doby: w tym przed przystąpieniem do robót i równomiernie w czasie ich trwania. Dopuszcza się układanie warstwy wiążącej w niższej temperaturze otoczenia, w przypadku stosowania ogrzewania podłoża, po zaakceptowaniu sposobu ogrzewania przez Inżyniera.

5.6. Wbudowywanie i zagęszczanie warstwy z betonu asfaltowego

Mieszanka mineralno-asfaltowa powinna być wbudowywana układarką wyposażoną w układ z automatycznym sterowaniem grubością warstwy i utrzymywaniem niwelety zgodnie z dokumentacją projektową. Elementy rozkładające i dogęszczające rozkładarek powinny być podgrzane przed rozpoczęciem robót. Grubość wykonywanej warstwy powinna być sprawdzana co 25 m, w co najmniej trzech miejscach (w osi i przy brzegach warstwy).

Warstwę ścieralną należy układać jednym rozściełaczem na całej szerokości projektowanej drogi lub przy użyciu zespołu rozściełaczy poruszających się obok siebie. W przypadku stosowania dwóch rozściełaczy układających całą szerokość warstwy nawierzchni – gorący szew roboczy – odległość pomiędzy rozściełaczami nie powinna przekraczać 20 m. Zagęszczanie mieszanki powinno odbywać się zgodnie ze schematem przejść walców ustalonym na odcinku próbnym. Zagęszczanie mieszanki należy rozpocząć od krawędzi nawierzchni i kontynuować ku środkowi. Temperatura mieszanki w momencie rozpoczęcia zagęszczenia powinna zapewnić osiągnięcie zagęszczenia podanego w tablicy 7.

Właściwości MMA w ułożonej warstwie powinny być zgodne z wymaganiami podanymi w tablicy 7.

Tablica 7. Właściwości MMA w ułożonej warstwie

L.p.	Właściwości	Wymagania
1	Wskaźnik zagęszczenia [%]	≥ 98
2	Zawartość wolnych przestrzeni [%]	1 ÷ 4,5

6. KONTROLA JAKOŚCI ROBÓT

6.1. Ogólne zasady kontroli jakości

Ogólne wymagania dotyczące kontroli jakości robót podano w Specyfikacji D-M-00.00.00. "Wymagania Ogólne" punkt 6.

Badania dzielą się na:
- badania Wykonawcy (w ramach własnego nadzoru),
- badania kontrolne (w ramach nadzoru Inżyniera).

Badania kontrolne dzielą się na:
- dodatkowe,
- arbitrażowe.

Jeżeli to konieczne, badania obejmują:
- pobranie próbek,
- zapakowanie próbek do wysyłki,
- transport próbek z miejsca pobrania do placówki wykonującej badania i sprawozdanie z badań.

Na żądanie Inżyniera ze wszystkich materiałów przewidzianych do budowy (kruszywo grube i drobne, wypełniacz, lepiszcze) należy przekazać próbki o odpowiedniej wielkości, a Inżynier będzie je przechowywał pod zamknięciem. Strony kontraktu potwierdzają uznanie próbek na piśmie, w protokole pobrania lub przekazania próbek. W ramach badań kontrolnych próbki te posłużą do oceny zgodności dostaw z warunkami kontraktu.

6.2. Badania przed przystąpieniem do robót

Przed przystąpieniem do robót, w terminie uzgodnionym z Inżynierem, Wykonawca powinien przedstawić Badania Typu danej mieszanki mineralno-asfaltowej w celu jej zatwierdzenia do stosowania. W przypadku zaistnienia sytuacji wymienionych w punkcie 5.2 Badania Typu należy ponownie wykonać i przedstawić do akceptacji.

6.3. Badania w czasie wytwarzania mieszanki mineralno-asfaltowej wykonywane w ramach Zakładowej Kontroli Produkcji.

Badania wykonywane w ramach Zakładowej Kontroli Produkcji należy przeprowadzać na próbkach pobranych z wyprodukowanej mieszanki przed jej wysłaniem na budowę.

6.3.1. Częstotliwość oraz zakres badań i pomiarów

Częstotliwość oraz zakres badań i pomiarów w czasie wytwarzania mieszanki mineralno-asfaltowej podano w tablicy 9.

Tablica 9. Częstotliwość oraz zakres badań i pomiarów podczas wytwarzania mieszanki mineralno-asfaltowej

Lp.		Wyszczególnienie badań	Częstotliwość badań
Materiały składowe	1.	Właściwości asfaltu	• Zatwierdzenie źródła przed pierwszym użyciem • Przy każdej zmianie źródła dostawy • Właściwości rodzajowe 1 raz na 300 Mg • Dla każdej dostawy ocena organoleptyczna
	2.	Właściwości wypełniacza	• Zatwierdzenie źródła przed pierwszym użyciem • Przy każdej zmianie źródła dostawy
	3.	Właściwości kruszywa	• Zatwierdzenie źródła przed pierwszym użyciem • Przy każdej zmianie źródła dostawy • Analiza sitowa co 2000 Mg, • Codzienna ocena organoleptyczna
	4.	Właściwości dodatków	• Zatwierdzenie źródła przed pierwszym użyciem • Przy każdej zmianie źródła dostawy • Dla każdej dostawy ocena organoleptyczna
Mieszanka mineralno-asfaltowa	5.	Zawartość asfaltu i uziarnienie mieszanki mineralno-asfaltowej pobranej w wytwórni	Częstotliwość uzależniona od Produkcyjnego Poziomu Zgodności wytwórni
	6.	Zawartość wolnych przestrzeni	Częstotliwość uzależniona od Produkcyjnego Poziomu Zgodności wytwórni
Kontrola procesu produkcji i transportu	7.	Temperatura składników mieszanki mineralno-asfaltowej	Dozór ciągły
	8.	Temperatura mieszanki mineralno-asfaltowej w wytwórni	Każdy załadunek
	9.	Sprawdzenie organoleptyczne mieszanki mineralno-asfaltowej	Każdy załadunek
	10.	Ocena wizualna przydatności samochodów transportowych	Przed pierwszym użyciem oraz w przypadku wątpliwości
	11.	Ocena wizualna czystości samochodów transportowych	Każdy pojazd przed załadunkiem

6.3.2. Badanie właściwości asfaltu

Badania istotnych właściwości asfaltu podanych w tablicy 1 należy wykonywać przy zatwierdzaniu źródła przed pierwszym użyciem oraz każdorazowo przy zmianie źródła dostawy. Co 300 ton należy wykonać badanie penetracji lub temperatury mięknienia. Ocenę organoleptyczną należy przeprowadzać dla każdej dostawy, a w przypadku korzystania przez dłuższy okres ze zmagazynowanego lepiszcza w zbiornikach – raz na tydzień w zbiornikach.

6.3.3. Badanie właściwości wypełniacza

Badanie właściwości wypełniacza podanych w tablicy 2 należy wykonywać przy zatwierdzaniu źródła przed pierwszym użyciem, każdorazowo przy zmianie źródła dostawy.

6.3.4. Badanie właściwości kruszywa

Badania właściwości kruszywa podanych w tablicach 3 i 4 należy wykonywać przy zatwierdzaniu źródła, przed pierwszym użyciem oraz każdorazowo przy zmianie źródła dostawy. Z częstotliwością podaną w tablicy 8 należy określić uziarnienie kruszywa, zgodnie

z pkt 2 i zaleceniami Inżyniera. Ocenę organoleptyczną stosowanego kruszywa należy prowadzić codziennie. Badania istotnych właściwości (np. wytrzymałość), kształt i wskaźnik ziaren rozkruszonych należy badać każdorazowo przed zastosowaniem materiałów z nowego źródła lub w przypadku zaistnienia wątpliwości co do jakości kruszywa po wykonaniu oceny organoleptycznej. Analizę sitową należy wykonywać każdorazowo przy każdej zmianie źródła dostawy, w przypadku wątpliwości oraz co 2 000 ton zużytego kruszywa.

6.3.5. Badanie właściwości dodatków

Przed pierwszym użyciem należy zatwierdzić źródło dostawy dodatków. Ocenę organoleptyczną dodatków należy wykonywać dla każdej dostawy.

6.3.6. Skład i uziarnienie mieszanki mineralno-asfaltowej pobranej w wytwórni

Badanie składu mieszanki mineralno-asfaltowej polega na wykonaniu ekstrakcji wg PN-EN 12697-1 oraz oznaczeniu składu ziarnowego wg PN-EN 12697-2 odzyskanego kruszywa z próbek mieszanki mineralno-asfaltowej pobranych z wyprodukowanej mieszanki przed jej wysłaniem na budowę. Dla każdego wyniku badania należy obliczyć odchylenie średnie od wymaganej wartości następujących parametrów:
- przesiew przez sito 11 mm,
- przesiew przez sito 2 mm,
- przesiew przez sito 0,125 mm,
- przesiew przez sito 0,063 mm,
- zawartość rozpuszczalnego lepiszcza.

Krocząca bieżąca wartość średnia z odchyleń każdego z tych parametrów powinna być zachowana z ostatnich 32 analiz. Ocenę zgodności należy wykonywać metodą pojedynczego wyniku. Graniczne wartości odchyleń stosowane w ocenie zgodności produkcji mieszanki mineralno-asfaltowej z dokumentacją projektową przedstawiono w tablicy 10. Na podstawie liczby wyników niezgodnych z wymaganiami spośród ostatnich 32 badań należy określić Produkcyjny Poziom Zgodności wg tablicy 11.

Tablica 10.Odchylenia stosowane w ocenie zgodności produkcji mieszanki mineralno-asfaltowej z dokumentacją projektową.

Lp.	Przechodzi przez sita (procenty)	Dopuszczalne odchylenie pojedynczej próbki od założonego składu [%]	Dopuszczalne odchylenie średnie od założonego składu [%]
		AC 8 S	AC 8 S
1.	22 mm	-2	-2
2.	16 mm	-9/+5	±5
3.	11 mm	±9	±4
4.	2 mm	±7	±3
5.	0,125 mm	±5	±2
6.	0,063 mm	±3	±2
7.	Zawartość rozpuszczonego lepiszcza	±0,6	±0,3

Tablica 11.Określenie Produkcyjnego Poziomu Zgodności Wytwórni

Pojedyncze wyniki Liczba wyników niezgodnych, spośród ostatnich 32 badań	Produkcyjny poziom zgodności
od 0 do 2	A
od 3 do 6	B
>6	C

Częstość badań uzależniona jest od Produkcyjnego Poziomu Zgodności określonego na podstawie ostatnich 32 analiz wszystkich rodzajów mieszanek wyprodukowanych w danej wytwórni. Przy uruchomieniu nowej wytwórni lub jej przeniesieniu, częstość powinna być utrzymywana na poziomie PPZ-C, aż do przeprowadzenia 32 analiz. Częstość może być wtedy zmieniona na odpowiadającą zgodności z otrzymanymi 32 wynikami. Minimalne częstości w zależności od PPZ przedstawiono w tablicy 12.

Tablica 12. Minimalna częstość badań składu i uziarnienia wyprodukowanej mieszanki mineralno-asfaltowej (tony/badania).

Kategoria	PPZ A	PPZ B	PPZ C
Z	2 000	1 000	500
Dodatkowo, w przypadku pracujących wytwórni, które wytwarzają niewielkie ilości mieszanki i dla których minimalna częstość badań wynikająca z powyższej tablicy byłaby zbyt odległa w czasie powinno zostać zrobione przynajmniej 1 badanie na 5 dni roboczych.			

6.3.7. Zawartość wolnych przestrzeni

Zawartość wolnych przestrzeni należy sprawdzić wg normy PN-EN 12697-8 na próbkach z mieszanki przed jej wbudowaniem w dokładnie taki sam sposób, jak przygotowane zostały próbki użyte podczas wykonywania badaniach typu. Próbki powinny być pobrane zgodnie z normą PN-EN 12697-27, tak aby otrzymać wystarczającą ilość mieszanki do wykonania wymaganych badań. Częstość badania zawartości wolnych przestrzeni na próbkach z mieszanki pobranej na wytwórni zależna jest od Produkcyjnego Poziomu Zgodności i podaną ją w tablicy 13.

Tablica 13.Częstość wykonywania badań zawartości wolnych przestrzeni w czasie produkcji mieszanki mineralno-asfaltowej.

Poziom PPZ	Częstość badania
A	każde 10 000 t
B	każde 5 000 t
C	każde 3 000 t

Zawartość wolnych przestrzeni w próbkach Marshalla uformowanych z gorącej MMA lub wyjątkowo powtórnie rozgrzanej nie może odbiegać od wymagań podanych w tablicy 6 o więcej niż 1,5%.

6.3.8. Pomiar temperatury składników mieszanki mineralno-asfaltowej

Pomiar temperatury składników mieszanki mineralno-asfaltowej polega na odczytaniu temperatury na skali odpowiedniego termometru zamontowanego na otaczarce. Temperatura powinna być zgodna z wymaganiami podanymi w punkcie 5.3.

6.3.9. Pomiar temperatury mieszanki mineralno-asfaltowej w wytwórni przy załadunku

Pomiar temperatury mieszanki mineralno-asfaltowej polega na odczytaniu wskazania odpowiedniego termometru zamontowanego na otaczarce. Dokładność pomiaru ± 2° C. Temperatura powinna być zgodna z wymaganiami podanymi w punkcie 5.3.

6.3.10. Sprawdzenie ogranoleptyczne mieszanki mineralno-asfaltowej na wytwórni

Sprawdzenie organoleptyczne mieszanki mineralno-asfaltowej polega na ocenie wizualnej jej wyglądu w czasie produkcji i załadunku oraz porównaniu z normalnym wyglądem z uwzględnieniem uziarnienia, jednorodności mieszanki, prawidłowości pokrycia ziaren lepiszczem, koloru, ewentualnego nadmiaru lub niedoboru lepiszcza.

6.3.11. Ocena wizualna przydatności samochodów transportowych

Sprawdzeniu podlega przydatność samochodów transportowych do przewozu mieszanki mineralno-asfaltowej pod kątem izolacyjności i zabezpieczenia mieszanki przed wpływami atmosferycznymi. Ocenę należy wykonywać przed pierwszym użyciem danego samochodu oraz w trakcie jego użycia.

6.3.12. Ocena wizualna czystości samochodów transportowych

Sprawdzeniu podlega czystość skrzyni ładunkowej samochodu transportowego pod kątem obecności zanieczyszczeń, tj. brył gruntu, resztek starej mieszanki mineralno-asfaltowej, spryskania powierzchni skrzyni niedozwolonymi środkami mającymi ułatwiać rozładunek mieszanki. Ocenie podlega każdy pojazd przed załadunkiem.

6.4. Badania Wykonawcy w ramach nadzoru własnego

Badania Wykonawcy są wykonywane przez Wykonawcę lub jego zleceniobiorców celem sprawdzenia, czy jakość materiałów budowlanych (mieszanek mineralno-asfaltowych i ich składników, lepiszczy i materiałów do uszczelnień itp.) oraz gotowej warstwy (wbudowane warstwy asfaltowe, połączenia itp.) spełniają wymagania określone w kontrakcie. Wykonawca powinien wykonywać te badania podczas realizacji kontraktu z niezbędną starannością i w wymaganym zakresie. Wyniki należy zapisywać w protokołach. W razie stwierdzenia uchybień w stosunku do wymagań kontraktu, ich przyczyny należy niezwłocznie usunąć. Wyniki badań Wykonawcy należy przekazywać Inżynierowi na jego żądanie. Wyniki tych badań są podstawą odbioru. W razie zastrzeżeń Inżynier może przeprowadzić badania kontrolne według punktu 6.5.

6.4.1. Częstotliwość oraz zakres badań i pomiarów wykonawcy

Częstotliwość oraz zakres badań i pomiarów wykonawcy przeprowadzanych w ramach własnego nadzoru podano w tablicy 14.

Tablica 14.Częstotliwość oraz zakres badań i pomiarów wykonawcy przeprowadzanych w ramach własnego nadzoru.

L.p.	Badana cecha	Minimalna częstotliwość badań i pomiarów
1.	Temperatura powietrza	Co najmniej 3 razy dziennie, w tym jeden raz przed przystąpieniem do robót
2.	Temperatura mieszanki mineralno-asfaltowej podczas wykonywania nawierzchni	Każdy rozładunek mieszanki z samochodu transportowego do zasobnika rozściełacza
3.	Ocena wizualna dostarczonej mieszanki mineralno-asfaltowej	Każdy rozładunek mieszanki z samochodu transportowego do zasobnika rozściełacza
4.	Grubość wykonywanej warstwy	Nie rzadziej niż co 25 m w osi i na brzegach warstwy
5.	Szerokość warstwy	Częstotliwość zgodna z przekrojami poprzecznymi z dokumentacji projektowej
6.	Spadki poprzeczne warstwy	Częstotliwość zgodna z przekrojami poprzecznymi z dokumentacji projektowej[2)]
7.	Równość poprzeczna warstwy	Pomiar łatą 4-metrową co 10 m
8.	Równość podłużna warstwy	Pomiar łatą 4-metrową co 10 m lub metodą równoważną
9.	Rzędne wysokościowe warstwy[1)]	Pomiar rzędnych niwelacji podłużnej i poprzecznej oraz usytuowania osi według dokumentacji budowy
10.	Ukształtowanie osi w planie [1)2)]	Współrzędne osi ze skokiem według dokumentacji projektowej
11.	Ocena wizualna jednorodności powierzchni warstwy	Ocena ciągła
12.	Ocena wizualna jakości wykonania złączy podłużnych i poprzecznych, krawędzi i obramowania warstwy	Ocena ciągła wszystkich długości złączy i krawędzi
13.	Wskaźnik zagęszczenia warstwy	Jedna próbka na 100 m.b. jednorazowo wbudowywanej szerokości
14.	Zawartość wolnych przestrzeni w warstwie	Jedna próbka na 100 m.b. jednorazowo wbudowywanej szerokości

[1)] Wyniki pomiarów geodezyjnych należy przekazać w formie numerycznej zaakceptowanej przez Inżyniera.
[2)] Dodatkowe pomiary spadków poprzecznych i ukształtowania osi w planie należy wykonać w punktach głównych łuków poziomych.

6.4.2. Temperatura powietrza

Temperatura powietrza powinna być mierzona co najmniej 3 razy dziennie: przed przystąpieniem do robót oraz podczas ich realizacji w okresach równomiernie rozłożonych w planowanym okresie realizacji dziennej działki roboczej.

6.4.3. Temperatura mieszanki mineralno-asfaltowej podczas wykonywania nawierzchni

Pomiar temperatury mieszanki mineralno-asfaltowej podczas wykonywania nawierzchni polega na kilkakrotnym zanurzeniu termometru w mieszance znajdującej się w zasobniku rozściełacza i odczytaniu temperatury. Zaleca się stosowanie mierników na podczerwień do bezdotykowego pomiaru temperatury jako znacznie ułatwiających pomiar i zwiększających bezpieczeństwo pracowników. Dodatkowo, należy sprawdzać temperaturę mieszanki za stołem rozściełacza w przypadku dłuższego postoju spowodowanego przerwą w dostawie mieszanki mineralno-asfaltowej z wytwórni. Jeżeli temperatura za stołem po zakończeniu postoju będzie zbyt niska do uzyskania odpowiedniego zagęszczenia, to należy wykonać zakończenie działki roboczej i rozpocząć proces układania jak dla nowej.

6.4.4. Ocena wizualna dostarczonej mieszanki mineralno-asfaltowej

Sprawdzeniu podlega wygląd mieszanki mineralno-asfaltowej w czasie rozładunku do zasobnika rozściełacza oraz porównaniu z normalnym wyglądem z uwzględnieniem uziarnienia, jednorodności mieszanki, prawidłowości pokrycia ziaren lepiszczem, koloru, ewentualnego nadmiaru lub niedoboru lepiszcza.

6.4.5. Grubość warstwy

Grubość warstwy należy sprawdzać metodą geodezyjnej inwentaryzacji rzędnych nawierzchni w przekrojach poprzecznych rozmieszczonych nie rzadziej, niż co 25 m, w co najmniej 3 punktach pomiarowych – w osi i przy brzegach warstw. Grubość warstwy po wykonaniu nie może różnić się od projektowanej w więcej niż ±10% w jakimkolwiek punkcie sprawdzenia, z jednoczesnym zastrzeżeniem, że na całym odcinku grubość średnia nie może być mniejsza od projektowanej.

6.4.6. Szerokość warstwy

Szerokość warstwy ścieralnej z betonu asfaltowego powinna być zgodna z dokumentacją projektową, z tolerancją -0, +10cm. W przypadku wyprofilowanej ukośnej krawędzi szerokość należy mierzyć w środku linii skosu.

6.4.7. Spadki poprzeczne warstwy

Spadki poprzeczne warstwy z betonu asfaltowego na odcinkach prostych i na łukach powinny być zgodne z dokumentacją projektową z tolerancją ± 0,5 %.

6.4.8. Równość poprzeczna warstwy

Do oceny równości poprzecznej warstwy ścieralnej z betonu asfaltowego AC 8S należy stosować metodę z wykorzystaniem łaty 4-metrowej i klina. Pomiar należy wykonywać w kierunku prostopadłym od osi jezdni, na każdym ocenianym pasie ruchu, z częstotliwością wg tablicy 15. Sprawdzeniu równości poprzecznej podlegają również pasy włączania i wyłączania, pasy awaryjnego postoju, dodatkowe, utwardzone pobocza, jezdnie miejsc obsługi podróżnych. Graniczne wartości odchyleń, wyrażone w mm, określa tablica 15.

Tablica 15.Maksymalne wartości odchyleń w [mm] dopuszczalne przy pomiarze nierówności poprzecznych warstwy ścieralnej z betonu asfaltowego AC 8S

Klasa drogi	Maksymalne wartości nierówności		
	90%	95%	100%
Nawierzchnia	≤9		≤12

6.4.9. Równość podłużna warstwy

Do oceny równości podłużnej należy stosować analogiczny sposób pomiaru równości jak opisano w punkcie 6.4.8. lub równoważny z tym, że dopuszczalne wartości nierówności podano w tablicy 16.

Tablica 16.Maksymalne wartości odchyleń w [mm] dopuszczalne przy pomiarze nierówności podłużnych warstwy ścieralnej z betonu asfaltowego AC 8S

Klasa drogi	Maksymalne wartości nierówności	
	95%	100%
Nawierzchnia	≤9	≤10

6.4.10. Rzędne wysokościowe
Rzędne wysokościowe warstwy powinny być zgodne z dokumentacją projektową, z tolerancją ± 1 cm.

6.4.11. Ukształtowanie osi w planie
Oś warstwy w planie powinna być usytuowana zgodnie z dokumentacją projektową, z tolerancją ± 5 cm.

6.4.12. Ocena wizualna jednorodności powierzchni warstwy
Wygląd warstwy z betonu asfaltowego powinien mieć jednolitą teksturę, bez miejsc przeasfaltowanych, porowatych, łuszczących się i spękanych.

6.4.13. Ocena wizualna jakości wykonania złączy podłużnych i poprzecznych, krawędzi i obramowania warstwy
Złącza powinny być wykonane zgodnie z zasadami opisanymi w punkcie 5.7. Złącza powinny być całkowicie związane, a przylegające warstwy powinny być w jednym poziomie.

6.4.14. Wskaźnik zagęszczenia wykonanej warstwy ścieralnej
Wskaźnik zagęszczenia wykonanej warstwy ścieralnej nie może być mniejszy od podanego w punkcie 5.8 w jakiejkolwiek próbce pobranej z zagęszczonej warstwy.

6.4.15. Zawartość wolnych przestrzeni w warstwie
Zawartość wolnych przestrzeni wykonanej warstwy ścieralnej nie przekraczać poza przedział podany w punkcie 5.7 w jakiejkolwiek próbce pobranej z zagęszczonej warstwy.

6.5. Badania kontrolne wykonywane przez Inżyniera

Badania kontrolne są badaniami Inżyniera, których celem jest sprawdzenie, czy jakość materiałów budowlanych (mieszanek mineralno-asfaltowych i ich składników, lepiszczy i materiałów do uszczelnień itp.) oraz gotowej warstwy (wbudowane warstwy asfaltowe, połączenia itp.) spełniają wymagania określone w kontrakcie. Pobieraniem próbek i wykonaniem badań na miejscu budowy zajmuje się Inżynier w obecności Wykonawcy. Badania odbywają się również wtedy, gdy Wykonawca zostanie w porę powiadomiony o ich terminie, jednak nie będzie przy nich obecny. Wykonawca może pobierać i pakować do wysyłki próbki do badań kontrolnych. Do wysyłania próbek i przeprowadzenia badań kontrolnych jest upoważniony tylko Inżynier lub uznana przez niego placówka badawcza. Inżynier decyduje o wyborze takiej placówki.

6.5.1. Badania kontrolne kruszywa
Z kruszywa należy pobrać i zbadać średnie próbki. Wielkość pobranej średniej próbki nie może być mniejsza niż:

- dla wypełniacza 2 kg,
- kruszywa o uziarnieniu do 8 mm 5 kg,
- kruszywa o uziarnieniu powyżej 8 mm 15 kg.

6.5.2. Badania kontrolne lepiszcza

Z lepiszcza należy pobrać próbkę średnią składającą się z 3 próbek częściowych po 2 kg. Z tego jedną próbkę częściową należy poddać badaniom. Ponadto należy pobrać i zbadać kolejną próbkę, jeżeli zewnętrzny wygląd (jednolitość, kolor, zapach, zanieczyszczenia) może budzić obawy.

6.5.3 Badania kontrolne materiałów do uszczelniania połączeń

Z lepiszcza lub materiałów termoplastycznych należy pobrać próbki średnie składające się z 3 próbek częściowych po 6 kg. Z tego jedną próbkę częściową należy poddać badaniom. Ponadto należy pobrać i zbadać kolejną próbkę, jeżeli zewnętrzny wygląd (jednolitość, kolor, połysk, zapach, zanieczyszczenia) może budzić obawy.

6.5.4. Badania kontrolne mieszanki mineralno-asfaltowej i wykonanej warstwy

Rodzaj i zakres badań kontrolnych mieszanki mineralno-asfaltowej i wykonanej warstwy jest następujący:

- mieszanka mineralno-asfaltowa:
  - uziarnienie,
  - zawartość lepiszcza,
  - gęstość i zawartość wolnych przestrzeni próbki.
  - wykonana warstwa:
  - wskaźnik zagęszczenia,
  - spadki poprzeczne,
  - równość,
  - grubość,
  - zawartość wolnych przestrzeni.

Badania mieszanki mineralno-asfaltowej, wskaźnika zagęszczenia i zawartości wolnych przestrzeni należy wykonywać dla każdej warstwy i na każde rozpoczęte 1 000 m2 nawierzchni. Pozostałe cechy należy sprawdzać wg częstotliwości podanej w tablicy 14. W razie potrzeby liczba próbek może zostać zwiększona.

6.6. Badania kontrolne dodatkowe

W wypadku uznania, że jeden z wyników badań kontrolnych nie jest reprezentatywny dla ocenianego odcinka budowy, Wykonawca ma prawo żądać przeprowadzenia badań kontrolnych dodatkowych. Inżynier i Wykonawca decydują wspólnie o miejscach pobrania próbek i wyznaczeniu odcinków częściowych ocenianego odcinka budowy. Jeżeli odcinek częściowy przyporządkowany do badań kontrolnych nie może być jednoznacznie i zgodnie wyznaczony, to odcinek ten nie powinien być mniejszy, niż 20% ocenianego odcinka budowy. Do odbioru uwzględniane są odcinki badań kontrolnych i badań kontrolnych dodatkowych do wyznaczonych odcinków częściowych. Koszty badań kontrolnych dodatkowych zażądanych przez Wykonawcę ponosi Wykonawca.

6.7. Badania arbitrażowe

Badania arbitrażowe są powtórzeniem badań kontrolnych, co do których istnieją uzasadnione wątpliwości ze strony Inżyniera lub Wykonawcy (np. wynikające z przeprowadzonych własnych badań). Badania arbitrażowe wykonuje na wniosek strony kontraktu niezależne laboratorium, które nie wykonywało badań kontrolnych. Koszty badań arbitrażowych wraz z wszystkimi kosztami ubocznymi ponosi strona, na której niekorzyść przemawia wynik badania. Wniosek o przeprowadzenie badań arbitrażowych dotyczących zawartości wolnych przestrzeni lub wskaźnika zagęszczenia należy złożyć w ciągu 2 miesięcy od zawiadomienia przez Inżyniera.

6.9. Dopuszczalne odchyłki składu ziarnowego mieszanki mineralno-asfaltowej

Dopuszczalne odchyłki składu ziarnowego mieszanki mineralno-asfaltowej obowiązują przy wszystkich rodzajach badań (Wykonawcy, Inżyniera, dodatkowych oraz arbitrażowych).

Uziarnienie każdej próbki pobranej z luźnej mieszanki mineralno-asfaltowej nie może odbiegać od wartości projektowanej, z uwzględnieniem dopuszczalnych odchyłek, w zależności od liczby wyników badań z danego odcinka budowy. Wyniki badań wyraża się jako:

- zawartość kruszywa o wymiarze < 0,063 mm,
- zawartość kruszywa o wymiarze < 0,125 mm,
- zawartość kruszywa drobnego o wymiarze od 0,063 mm do 2 mm,
- zawartość kruszywa grubego o wymiarze > 2 mm,

których odchyłki nie mogą być większe, niż wartości przedstawione w tablicach 17-20. W mieszance mineralnej betonu asfaltowego do warstwy wiążącej zawartość kruszywa o wymiarze poniżej 0,063 mm nie może być niższa niż 2% (m/m). Wymagania dotyczące udziału kruszywa grubego, drobnego i wypełniacza powinny być spełnione jednocześnie.

Tablica 17. Dopuszczalne odchyłki dotyczące pojedynczego wyniku badania i średniej arytmetycznej wyników badań zawartości kruszywa o wymiarze < 0,063 mm, [%(m/m)]

Rodzaj mieszanki mineralno-asfaltowej	Liczba wyników badań					
	1	2	od 3 do 4	od 5 do 8	od 9 do 19	□20
AC 8S	±4,0	±3,6	±3,2	±2,9	±2,4	±2,0

Tablica 18. Dopuszczalne odchyłki dotyczące pojedynczego wyniku badania i średniej arytmetycznej wyników badań zawartości kruszywa o wymiarze < 0,125 mm, [%(m/m)]

Rodzaj mieszanki mineralno-asfaltowej	Liczba wyników badań					
	1	2	od 3 do 4	od 5 do 8	od 9 do 19	□20
AC 8S	±5,0	±4,4	±3,9	±3,4	±2,7	±2,0

Tablica 19. Dopuszczalne odchyłki dotyczące pojedynczego wyniku badania i średniej arytmetycznej wyników badań zawartości kruszywa drobnego o wymiarze od 0,063 mm do 2 mm, [%(m/m)]

Rodzaj mieszanki mineralno-asfaltowej	Liczba wyników badań					
	1	2	od 3 do 4	od 5 do 8	od 9 do 19	□20
AC 8S	±8,0	±6,1	±5,0	±4,1	±3,3	±3,0

Tablica 20. Dopuszczalne odchyłki dotyczące pojedynczego wyniku badania i średniej arytmetycznej wyników badań zawartości kruszywa grubego o wymiarze > 2 mm, [%(m/m)]

Rodzaj mieszanki mineralno-asfaltowej	Liczba wyników badań					
	1	2	od 3 do 4	od 5 do 8	od 9 do 19	□20
AC 8S	±8,0	±6,1	±5,0	±4,1	±3,3	±3,0

6.10. Dopuszczalne odchyłki zawartości lepiszcza

Zawartość rozpuszczalnego lepiszcza z każdej próbki pobranej z mieszanki mineralno-asfaltowej lub wyjątkowo z próbki pobranej z nawierzchni nie może odbiegać od wartości projektowanej, z uwzględnieniem podanych dopuszczalnych odchyłek w zależności od liczby wyników badań z danego odcinka budowy (tablica 21).

Tablica 21. Dopuszczalne odchyłki dotyczące pojedynczego wyniku badania i średniej arytmetycznej wyników badań zawartości lepiszcza rozpuszczalnego, [%(m/m)]

Rodzaj mieszanki mineralno-asfaltowej	Liczba wyników badań					
	1	2	od 3 do 4	od 5 do 8	od 9 do 19	□20
AC 8S	±0,6	±0,55	±0,50	±0,40	±0,35	±0,30

7. OBMIAR ROBÓT

7.1. Ogólne zasady obmiaru robót

Ogólne zasady obmiaru robót podano w ST D-M-00.00.00 „Wymagania ogólne” punkt 7.

7.2. Jednostka obmiarowa

Jednostką obmiaru jest 1 m2 (metr kwadratowy) wbudowanej mieszanki mineralno-asfaltowej AC 8S dla warstwy ścieralnej.

8. ODBIÓR ROBÓT

Ogólne wymagania dotyczące odbioru robót podano w Specyfikacji D-M-00.00.00. "Wymagania Ogólne" punkt 8.

Roboty uznaje się za wykonane zgodnie z dokumentacją projektową, Specyfikacjami i wymaganiami Inżyniera, jeżeli wszystkie pomiary i badania z zachowaniem tolerancji wg pkt 6 dały wyniki pozytywne.

9. PODSTAWA PŁATNOŚCI

Ogólne wymagania dotyczące podstawy płatności robót podano w ST D-M-00.00.00 „Wymagania ogólne" punkt 9.

Cena wykonania 1 m^2 warstwy ścieralnej obejmuje:

- roboty pomiarowe i przygotowawcze,
- oznakowanie robót prowadzonych w pasie drogowym,
- zakup i dostarczenie materiałów,
- wytworzenie betonu asfaltowego bazując na recepcie roboczej zaaprobowanej przez Inżyniera,
- transport mieszanki na plac budowy,
- zabezpieczenie krawężników, zakrywanie i odkrywanie urządzeń kanalizacyjnych w trakcie robót, pokryw studni rewizyjnych i osadników, kratek ściekowych, dylatacji, oznakowania stałego,
- przygotowanie powierzchni styku w tym oczyszczenie i posmarowanie asfaltem,
- mechaniczne/ręczne ułożenie mieszanki,
- mechaniczne zagęszczenie rozłożonej warstwy,
- wykonanie złączy,
- przeprowadzenie pomiarów i badań wymaganych Specyfikacją,
- uporządkowanie placu budowy.

10. PRZEPISY ZWIĄZANE

10.1. Normy

1. PN-EN 12591:2014 Asfalty i produkty asfaltowe -- Wymagania dla asfaltów drogowych
2. PN-EN 13043:2004 Kruszywa do mieszanek bitumicznych i powierzchniowych utrwaleń stosowanych na drogach, lotniskach i innych powierzchniach przeznaczonych do ruchu
3. PN-EN 13108-1 Mieszanki mineralno-asfaltowe -- Wymagania -- Część 1: Beton asfaltowy
4. PN-EN 13108-20 Mieszanki mineralno-asfaltowe -- Wymagania -- Część 20: Badanie typu
5. PN-EN 13108-21 Mieszanki mineralno-asfaltowe -- Wymagania -- Część 21: Zakładowa Kontrola Produkcji

10.2. Inne dokumenty

6. Wymagania Techniczne. Kruszywa do mieszanek mineralno-asfaltowych i powierzchniowych utrwaleń na drogach publicznych, WT-1 Kruszywa 2014
7. Wymagania Techniczne. Nawierzchnie asfaltowe na drogach publicznych, WT-2 Nawierzchnie asfaltowe 2014
8. Rozporządzenia MTiGM z dnia 2 marca 1999r w sprawie warunków technicznych, jakim powinny odpowiadać drogi publiczne i ich usytuowanie.

D-05.03.03 NAWIERZCHNIA Z BRUKOWEJ KOSTKI BETONOWEJ

1. WSTĘP

1.1 Nazwa zadania

Zadanie „Remont drogi dz. nr 807 obręb Stare Pole".

1.2. Przedmiot ST

Przedmiotem niniejszej Specyfikacji Technicznej (ST) są wymagania dotyczące wykonania i odbioru robót związanych z wykonaniem nawierzchni z kostki betonowej, brukowej.

1.3. Zakres robót objętych ST

Ustalenia zawarte w niniejszej ST dotyczą prowadzenia i odbioru robót związanych z budową wykonaniem nawierzchni z kostki betonowej, brukowej w ramach wykonywania nawierzchni zjazdów.

1.4. Informacje ogólne o terenie budowy

Informacje ogólne zwarto w D-M-00.00.00 „Wymagania ogólne".

1.5. Nazwy i kody

Grupa robót:	45200000-9	Roboty budowlane w zakresie wznoszenia kompletnych obiektów budowlanych lub ich części oraz robót w zakresie inżynierii lądowej i wodnej.
Klasa robót:	45230000-8	Roboty budowlane w zakresie budowy rurociągów, linii komunikacyjnych i elektroenergetycznych, autostrad, dróg, lotnisk i kolei, wyrównania terenu.
Kategoria robót:	45233000-9	Roboty w zakresie konstruowania, fundamentowania oraz wykonywania nawierzchni autostrad, dróg.

1.6 Określenia podstawowe

1.4.1. Betonowa kostka brukowa - prefabrykowany element budowlany, przeznaczony do budowy warstwy ścieralnej nawierzchni, wykonany metodą wibroprasowania z betonu niezbrojonego niebarwionego lub barwionego, jedno- lub dwuwarstwowego, charakteryzujący się kształtem, który umożliwia wzajemne przystawanie elementów.

1.4.2. Spoina - odstęp pomiędzy przylegającymi elementami (kostkami) wypełniony określonymi materiałami wypełniającymi.

1.4.3. Szczelina dylatacyjna - odstęp dzielący duży fragment nawierzchni na sekcje w celu umożliwienia odkształceń temperaturowych, wypełniony określonymi materiałami wypełniającymi.

Pozostałe określenia podstawowe są zgodne z obowiązującymi, odpowiednimi polskimi normami i z definicjami podanymi w ST D-M-00.00.00 „Wymagania ogólne".

2. MATERIAŁY

Ogólne wymagania dotyczące materiałów podano w ST D-M-00.00.00 „Wymagania ogólne" punkt 2.

2.1. Stosowane materiały

Do wykonania nawierzchni z kostki brukowej należy stosować następujące materiały:
- kostka betonowa brukowa o grubości 8 cm.
- podsypka cementowo-piaskowa,
- piasek.

2.2. Kostka betonowa wibroprasowana

Należy stosować kostkę brukową o grubości 8 cm, jednowarstwową, koloru szarego. Należy stosować kostkę zgodnie z PN-EN 1338: 2005 „Betonowa kostka brukowa. Wymagania i metody badań" o parametrach podanych w tablicy 1.

Wzór (kształt) kostki powinien być zgodny z kształtami określonymi przez producenta.

Wymiary kostki powinny być zgodne z wymiarami określonymi przez producenta i mieścić sie w podanych poniżej przedziałach wielkości:
a) długość: od 140 mm do 280 mm,
b) szerokość: od 0,5 do 1,0 wymiaru długości, lecz nie mniej niż 100 mm,
c) grubość: 80 mm.

Pożądane jest, aby wymiary kostek były dostosowane do sposobu układania i siatki spoin oraz umożliwiały wykonanie warstwy o szerokości 1,0 m lub 1,5 m bez konieczności przecinania elementów w trakcie ich wbudowywania w nawierzchnię.

Kostki mogą być produkowane z wypustkami dystansowymi na powierzchniach bocznych oraz z ukosowanymi krawędziami górnymi.

Tablica 1. Wymagania dla betonowej kostki brukowej

Lp.	Cecha	Załącznik normy	Wymaganie			
1	Kształt i wymiary					
1.1	Dopuszczalne odchyłki w mm od zadeklarowanych wymiarów kostki, grubości kostki: < 100 mm ≥ 100 mm	C	Długość ± 2 ± 3	Szerokość ± 2 ± 3	Grubość ± 3 ± 4	Różnica pomiędzy dwoma pomiarami grubości, tej samej kostki, powinna być ≤ 3 mm
1.2	Odchyłki płaskości i pofalowania (jeśli maksymalne wymiary kostki > 300 mm), przy długości pomiarowej: 300 mm 400 mm	C	Maksymalna (w mm) wypukłość 1,5 2,0	wklęsłość 1,0 1,5		
2	Właściwości fizyczne i mechaniczne					
2.1	Odporność na zamrażanie/rozmrażanie z udziałem soli odladzających (wg klasy 3,)	D	Ubytek masy po badaniu: wartość średnia ≤ 1,0 kg/m^2, przy czym każdy pojedynczy wynik ≤ 1,5 kg/m^2,			
2.2	Wytrzymałość na rozciąganie przy rozłupywaniu. Badanie przeprowadzić na 8 szt.	F	Wytrzymałość charakterystyczna T ≥ 3,6 MPa. Każdy pojedynczy wynik ≥ 3,6 MPa Obciążenie niszczące nie mniejsze niż 250 N/mm długości rozłupania			
2.3	Trwałość (ze względu na wytrzymałość)	F	Kostki mają zadawalającą trwałość (wytrzymałość) jeśli spełnione są wymagania pktu 2.2 oraz istnieje normalna konserwacja			
2.4	Odporność na ścieranie (wg klasy 4, oznaczenia H normy)	G i H	Pomiar wykonany na tarczy Böhmego, wg zał. H mormy – badanie alternatywne ≤18 000mm^3/5000 mm^2			
2.5	Nasiąkliwość	E	średnia ≤5% (wymaganie podwyższone)			
3	Aspekty wizualne					
3.1	Wygląd	J	a) górna powierzchnia kostki nie powinna mieć rys i odprysków, b) nie dopuszcza się rozwarstwień w kostkach dwuwarstwowych, c) ewentualne wykwity nie są uważane za istotne			
3.2 3.3	Tekstura Zabarwienie (barwiona może być warstwa ścieralna lub cały element)	J	a) kostki z powierzchnią o specjalnej teksturze – producent powinien opisać rodzaj tekstury, b) tekstura lub zabarwienie kostki powinny być porównane z próbką producenta, zatwierdzoną przez odbiorcę, c) ewentualne różnice w jednolitości tekstury lub zabarwienia, spowodowane nieuniknionymi zmianami we właściwościach surowców i zmianach warunków twardnienia nie są uważane za istotne			

Producent betonowej kostki brukowej w świadectwie zgodności zapewni 5-letnią gwarancję na dostarczane materiały.

2.3. Podsypka cementowo-piaskowa

Podsypkę należy wykonać z mieszanki piasku i cementu w proporcjach 4 : 1. Piasek powinien spełniać wymagania normy PN-EN 13242:2004, cement powinien spełniać wymagania normy PN-EN 197-1, a woda powinna być odmiany 1 odpowiadająca wymaganiom normy PN-EN 1008:2004.

2.4. Piasek

Do wypełnienia spoin pomiędzy kostkami betonowymi należy stosować piasek naturalny spełniający wymagania normy PN-EN 13242:2004.

3. SPRZĘT

Ogólne wymagania dotyczące sprzętu podano w ST D-M-00.00.00 „Wymagania ogólne" punkt 3.

Nawierzchnię należy wykonywać za pomocą specjalnych maszyn do układania brukowej kostki betonowej lub ręcznie. Do zagęszczenia nawierzchni należy zastosować wibratory płytowe z osłoną z tworzywa sztucznego, w celu ochrony przez uszkodzeniem lub zabrudzeniem kostek brukowych.

4. TRANSPORT

Ogólne wymagania dotyczące transportu podano w ST D-M-00.00.00 „Wymagania ogólne" punkt 4.

Betonowe kostki brukowe mogą być przewożone na paletach - dowolnymi środkami transportowymi po osiągnięciu przez beton wytrzymałości na ściskanie co najmniej 15 MPa. Kostki w trakcie transportu powinny być zabezpieczone przed przemieszczaniem się i uszkodzeniem.

5. WYKONANIE ROBÓT

5.1. Ogólne zasady wykonania robót

Ogólne zasady wykonania robót podano w ST D-M-00.00.00 „Wymagania ogólne".

5.2. Podłoże i koryto

Grunty podłoża powinny być niewysadzinowe, jednorodne i nośne oraz zabezpieczone przed nadmiernym zawilgoceniem i ujemnymi skutkami przemarzania, zgodnie z dokumentacją projektową.

5.3. Podbudowa

Rodzaj podbudowy przewidzianej do wykonania pod warstwą betonowej kostki brukowej powinien być zgodny z dokumentacją projektową. Wykonanie podbudowy powinno odpowiadać wymaganiom ST D-04.04.02.

5.4. Podsypka

Grubość podsypki powinna wynosić po zagęszczeniu 3 cm, a wymagania dla materiałów na podsypkę powinny być zgodne z punktem 2.3. Dopuszczalne odchyłki od zaprojektowanej grubości podsypki nie powinny przekraczać ± 1 cm. W praktyce, wilgotność układanej podsypki powinna być taka, aby po ściśnięciu podsypki w dłoni podsypka nie rozsypywała się i nie było na dłoni śladów wody, a po naciśnięciu palcami podsypka rozsypywała się. Rozścielenie podsypki cementowo-piaskowej powinno wyprzedzać układanie nawierzchni z kostek od 3 do 4 m. Rozścielona podsypka powinna być wyprofilowana i zagęszczona w stanie wilgotnym, lekkimi walcami (np. ręcznymi) lub zagęszczarkami wibracyjnymi. Jeśli podsypka jest wykonana z suchej zaprawy cementowo-piaskowej to po zawałowaniu nawierzchni należy ją polać wodą w takiej ilości, aby woda zwilżyła całą grubość podsypki. Rozścielenie podsypki z suchej zaprawy może wyprzedzać układanie nawierzchni z kostek o około 20 m. Całkowite ubicie nawierzchni i wypełnienie spoin zaprawą musi być zakończone przed rozpoczęciem wiązania cementu w podsypce.

5.5. Układanie nawierzchni z betonowych kostek brukowych

5.5.1.Ustalenie kształtu, wymiaru i koloru kostek oraz desenia ich układania

Kształt, wymiary, barwę i inne cechy charakterystyczne kostek wg pktu 2.2. oraz deseń ich układania powinny być zgodne z dokumentacją projektową, a w przypadku braku wystarczających ustaleń Wykonawca przedkłada odpowiednie propozycje do zaakceptowania Inżynierowi. Przed ostatecznym zaakceptowaniem kształtu, koloru, sposobu układania i wytwórni kostek, Inżynier może polecić Wykonawcy ułożenie po 1 m^2 wstępnie wybranych kostek, wyłącznie na podsypce piaskowej.

5.5.2.Warunki atmosferyczne

Ułożenie nawierzchni z kostki na podsypce cementowo-piaskowej zaleca się wykonywać przy temperaturze otoczenia nie niższej niż +5ºC. Dopuszcza się wykonanie nawierzchni jeśli w ciągu dnia temperatura utrzymuje się w granicach od 0ºC do +5ºC, przy czym jeśli w nocy spodziewane są przymrozki kostkę należy zabezpieczyć materiałami o złym przewodnictwie ciepła (np. matami ze słomy, papą itp.).

5.5.3.Ułożenie nawierzchni z kostek

Warstwa nawierzchni z kostki powinna być wykonana z elementów o jednakowej grubości. Na większym fragmencie robót zaleca się stosować kostki dostarczone w tej samej partii materiału, w której niedopuszczalne są różne odcienie wybranego koloru kostki. Układanie ręczne zaleca się wykonywać na mniejszych powierzchniach, zwłaszcza skomplikowanych pod względem kształtu lub wymagających kompozycji kolorystycznej układanych deseni oraz różnych wymiarów i kształtów kostek. Układanie kostek powinni wykonywać przyuczeni brukarze. Kostkę układa się około 1,5 cm wyżej od projektowanej niwelety, ponieważ po procesie ubijania podsypka zagęszcza się. Powierzchnia kostek położonych obok urządzeń

infrastruktury technicznej (np. studzienek, włazów itp.) powinna trwale wystawać od 3 mm do 5 mm powyżej powierzchni tych urządzeń oraz od 3 mm do 10 mm powyżej korytek ściekowych (ścieków). Do uzupełnienia przestrzeni przy krawężnikach, obrzeżach i studzienkach można używać elementy kostkowe wykończeniowe w postaci tzw. połówek i dziewiątek, mających wszystkie krawędzie równe i odpowiednio fazowane. W przypadku potrzeby kształtek o nietypowych wymiarach, wolną przestrzeń uzupełnia się kostką ciętą, przycinaną na budowie specjalnymi narzędziami tnącymi (przycinarkami, szlifierkami z tarczą itp.). Dzienną działkę roboczą nawierzchni na podsypce cementowo-piaskowej zaleca się zakończyć prowizorycznie około półmetrowym pasem nawierzchni na podsypce piaskowej w celu wytworzenia oporu dla ubicia kostki ułożonej na stałe. Przed dalszym wznowieniem robót, prowizorycznie ułożoną nawierzchnię na podsypce piaskowej należy rozebrać i usunąć wraz z podsypką.

5.5.4. Ubicie nawierzchni z kostek

Ubicie nawierzchni należy przeprowadzić za pomocą zagęszczarki wibracyjnej (płytowej) z osłoną z tworzywa sztucznego. Do ubicia nawierzchni nie wolno używać walca. Ubijanie nawierzchni należy prowadzić od krawędzi powierzchni w kierunku jej środka i jednocześnie w kierunku poprzecznym kształtek. Ewentualne nierówności powierzchniowe mogą być zlikwidowane przez ubijanie w kierunku wzdłużnym kostki. Po ubiciu nawierzchni wszystkie kostki uszkodzone (np. pęknięte) należy wymienić na kostki całe.

Spoiny

Szerokość spoin pomiędzy betonowymi kostkami brukowymi powinna wynosić od 3 mm do 5 mm. W przypadku stosowania prostopadłościennych kostek brukowych zaleca się aby osie spoin pomiędzy dłuższymi bokami tych kostek tworzyły z osią drogi kąt 45°, a wierzchołek utworzonego kąta prostego pomiędzy spoinami miał kierunek odwrotny do kierunku spadku podłużnego nawierzchni. Po ułożeniu kostek, spoiny należy wypełnić piaskiem, spełniającym wymagania pktu 2.4 . Wypełnienie spoin piaskiem polega na rozsypaniu warstwy piasku i wmieceniu go w spoiny na sucho lub, po obfitym polaniu wodą - wmieceniu papki piaskowej szczotkami względnie rozgarniaczkami z piórami gumowymi.

6. KONTROLA JAKOŚCI ROBÓT

Ogólne wymagania dotyczące kontroli jakości robót podano w ST D-M-00.00.00 „Wymagania ogólne” punkt 6.

6.1. Badania przed przystąpieniem do robót

Przed przystąpieniem do robót Wykonawca powinien wykonać badania kostki betonowej, wibroprasowanej:

- sprawdzenie kształtu i wymiarów,
- sprawdzenie uszkodzeń,
- sprawdzenie cech fizycznych i mechanicznych według punktu 2.

Pomiary kształtów i uszkodzeń należy wykonać dla 10 losowo wybranych kostek betonowych, dla każdej dostarczonej partii zgodnie z wymaganiami normy PN-EN 1338: 2005 „Betonowa kostka brukowa. Wymagania i metody badań”.

Do każdej partii wyrobów Wykonawca dostarczy deklarację zgodności z PN-EN 1338: 2005 „Betonowa kostka brukowa. Wymagania i metody badań".

Badania piasku należy przeprowadzić zgodnie z normami podanymi w punkcie 2.

6.2. Badania w czasie robót

6.2.1. Badania podsypki

Badania grubości podsypki przeprowadza się poprzez zdjęcie 2 kostek brukowych na każdy zjazd i pomiar grubości podsypki. Grubość podsypki powinna wynosić 3 cm. Dopuszczalne odchyłki w grubości podsypki wynoszą ±1 cm. Sprawdzenie zagęszczenia podsypki wykonuje się poprzez sprawdzenie głębokości śladu stopy na każdym zjeździe. Stopa człowieka powinna pozostawiać ledwie widoczny ślad.

6.2.2. Badania nawierzchni

Cechy fizyczne i mechaniczne brukowej kostki betonowej należy oceniać na podstawie atestów producenta oraz w przypadku wątpliwości i poleceń Inżyniera.

Ułożenie kostki należy sprawdzać zgodnie z tablicą 2.

Tablica 2. Rodzaj i częstotliwość badań nawierzchni z kostki

lp.	Badania	Częstotliwość badań	Tolerancje wykonania
1	Równość nawierzchni (łatą czterometrową)	2 przekroje w każdym zjeździe	8 mm
2	Położenie osi w planie (sprawdzone geodezyjnie)	Każdy zjazd	Przesunięcie od osi projektowanej do 2 cm
3	Rzędne wysokościowe (pomierzone instrumentem pomiarowym)	2 punkty na osi każdego zjazdu	Odchylenia: +1 cm; -2 cm
4	Szerokość nawierzchni	2 przekroje w każdym zjeździe	Odchyłki od szerokości projektowanej do ±5 cm
5	Spadki poprzeczne	2 przekroje w każdym zjeździe	±0,3%
6	Równoległość spoin	2 przekroje w każdym zjeździe	±1 cm

Równoległość spoin bada się poprzez rozpięcie 2 równoległych linek wzdłuż spoin pomiędzy kostkami betonowymi i pomiar ich odległości.

6.3. Zasady postępowania z wadliwie wykonanymi odcinkami nawierzchni

Wadliwie wykonane odcinki należy rozebrać i wbudować ponownie. W przypadku uszkodzenia kostek betonowych należy je wymienić na nowe.

7. OBMIAR ROBÓT

Ogólne wymagania dotyczące obmiaru robót podano w ST D-M-00.00.00 „Wymagania ogólne" punkt 7.

Jednostką obmiaru jest 1 m^2 (jeden metr kwadratowy) wykonanej nawierzchni z kostki brukowej betonowej.

8. ODBIÓR ROBÓT

Ogólne wymagania dotyczące odbioru robót podano w ST D-M-00.00.00 „Wymagania ogólne" punkt 8.

Roboty uznaje się za zgodne z Dokumentacją Projektową, ST i wymaganiami Inżyniera, jeżeli wszystkie pomiary i badania z zachowaniem tolerancji podanych w punkcie 6 dały pozytywne wyniki.

9. PODSTAWA PŁATNOŚCI

Ogólne wymagania dotyczące podstawy płatności robót podano w ST D-M-00.00.00 „Wymagania ogólne" punkt 9.

Cena wykonania robót obejmuje:

- prace pomiarowe i roboty przygotowawcze,
- oznakowanie robót,
- zakup i dostarczenie materiałów,
- wykonanie posypki cementowo - piaskowej,
- ułożenie kostki betonowej,
- zagęszczenie nawierzchni,
- zasypanie szczelin piaskiem,
- przeprowadzenie pomiarów i badań wymaganych w specyfikacji technicznej,
- koszty czasowego zajęcia terenu,
- roboty tymczasowe, które są potrzebne do wykonania robót podstawowych,
- prace towarzyszące, które są niezbędne do wykonania robót podstawowych,
- uporządkowanie miejsca prowadzonych robót,

10. NORMY ZWIĄZANE

1. PN-EN 1338: 2005+ AC:2007 „Betonowa kostka brukowa. Wymagania i metody badań"
2. PN-EN 197-1:2013 Cement. Część 1: Skład, wymagania i kryteria zgodności dotyczące cementu powszechnego użytku
3. PN-EN 13242:2004 Kruszywa do niezwiązanych i związanych hydraulicznie materiałów stosowanych w obiektach budowlanych i budownictwie drogowym
4. PN-EN 1008:2004 Woda zarobowa do betonu. Specyfikacja pobierania próbek, badanie i ocena przydatności wody zarobowej do betonu, w tym wody odzyskanej z procesów produkcji betonu.

D-06.01.01. HUMUSOWANIE I OBSIANIE TRAWĄ TERENÓW ZIELONYCH

1. WSTĘP

1.1 Nazwa zadania

Zadanie „Remont drogi dz. nr 807 obręb Stare Pole”.

1.2. Przedmiot ST

Przedmiotem niniejszej Specyfikacji Technicznej (ST) są wymagania dotyczące wykonania i odbioru robót związanych z humusowaniem i obsianiem trawą terenów zielonych.

1.3. Zakres robót objętych ST

Ustalenia zawarte w niniejszej ST dotyczą zasad wykonania i odbioru robót związanych z humusowaniem i obsianiem trawą terenów zielonych.

1.4. Informacje ogólne o terenie budowy

Informacje ogólne zwarto w D-M-00.00.00.

1.5. Nazwy i kody

Grupa robót:	45200000-9	Roboty budowlane w zakresie wznoszenia kompletnych obiektów budowlanych lub ich części oraz robót w zakresie inżynierii lądowej i wodnej.
Klasa robót:	45230000-8	Roboty budowlane w zakresie budowy rurociągów, linii komunikacyjnych i elektroenergetycznych, autostrad, dróg, lotnisk i kolei, wyrównania terenu.
Kategoria robót:	45233000-9	Roboty w zakresie konstruowania, fundamentowania oraz wykonywania nawierzchni autostrad, dróg.

1.6 Określenia podstawowe

Stosowane określenia podstawowe są zgodne z obowiązującymi, odpowiednimi polskimi normami oraz z definicjami podanymi w Specyfikacji Technicznej (ST) D-M-00.00.00 „Wymagania ogólne” punkt 1.4.

2. MATERIAŁY

2.1. Ogólne wymagania dotyczące materiałów

Ogólne wymagania dotyczące materiałów podano w ST D-M-00.00.00 „Wymagania ogólne" punkt 2.

2.2. Humus, gleba urodzajna

Do humusowania skarp oraz terenów zielonych należy użyć ziemię urodzajna (gleba) zdjętą z pasa robót ziemnych i składowaną zgodnie z ST D.01.02.02 „Zdjęcie humusu" a w przypadku braku odpowiedniego humusu należy zakupić nowy materiał.

Ziemia urodzajna powinna zawierać co najmniej 2% części organicznych. Ziemia urodzajna powinna być wilgotna i pozbawiona kamieni większych od 5 cm oraz wolna od zanieczyszczeń obcych. W przypadkach wątpliwych Inżynier może zlecić wykonanie badań w celu stwierdzenia, że ziemia urodzajna odpowiada następującym kryteriom:

a)	optymalny skład granulometryczny:	
	- frakcja ilasta (d<0,002 mm)	12-18%,
	- frakcja pylasta (0,002 do 0,05 mm)	20-30%,
	- frakcja piaszczysta (0,05 do 2,0 mm)	45-70%,
b)	zawartość fosforu	>20 mg/m2,
c)	zawartość potasu	>30 mg/m2,
d)	kwasowość pH	≥5,5.

2.3. Nasiona traw

Wybór gatunków traw należy dostosować do rodzaju gleby i stopnia jej zawilgocenia. Zaleca się stosować mieszanki traw o drobnym, gęstym ukorzenieniu, spełniające wymagania PN-R-65023. Źródło i rodzaj nasion należy uzgodnić z Inżynierem.

2.4. Nawozy mineralne

Nawozy mineralne powinny być w opakowaniu, z podanym składem chemicznym (zawartość azotu, fosforu, potasu). Nawozy należy zabezpieczyć przed zawilgoceniem i zbryleniem w czasie transportu i przechowywania.

3. SPRZĘT

Ogólne wymagania dotyczące sprzętu podano w ST D-M-00.00.00 „Wymagania ogólne" punkt 3.

Do wykonania robót należy stosować:
- równiarki,
- koparki,
- ubijaki o ręcznym prowadzeniu,
- wibratory samobieżne,
- walce do zagęszczania skarp,
- drobny sprzęt pomocniczy.

4. TRANSPORT

Ogólne wymagania dotyczące transportu materiałów podano w ST D-M-00.00.00 „Wymagania ogólne" punkt 4.

4.1. Transport humusu

Humus można przewozić dowolnymi środkami transportu. W trakcie załadunku humusu Wykonawca powinien usunąć z humusu zanieczyszczenia obce - korzenie, kamienie itp.

4.2. Transport nasion traw

Nasiona traw można przewozić dowolnymi środkami transportu w opakowaniach producenta w warunkach zabezpieczających je przed zawilgoceniem i zanieczyszczeniem.

5. WYKONANIE ROBÓT

Ogólne zasady wykonania robót podano w ST D-M-00.00.00 „Wymagania ogólne" punkt 5.

5.1. Humusowanie

Humusowanie skarp i terenów zielonych powinno być wykonywane od górnej krawędzi skarpy do jej dolnej krawędzi. Warstwa humusu powinna sięgać poza podnóże skarpy nasypu od 0,5 do 1 m. Grubość pokrycia ziemią roślinną powinna wynosić 15 cm. W celu lepszego powiązania warstwy humusu z gruntem, na powierzchni skarpy można wykonać rowki poziome lub pod katem 30º do 45º o głębokości od 15 ÷ 20 cm, w odstępach co 0,5 ÷ 1,0 m. Ułożoną warstwę humusu należy lekko zagęścić przez ubicie ręczne lub mechaniczne.

5.2. Obsianie nasionami traw

Przed przystąpieniem do obsiewania należy wykonać humusowanie. Obsianie powierzchni skarp rowów i terenów zielonych trawą powinno być przeprowadzone w odpowiednich warunkach atmosferycznych - w okresie wiosny lub jesieni. Ziarna trawy powinny być równomiernie rozsypane na powierzchni skarp w ilości 4 kg/100 m2 skarpy, a po rozsypaniu przykryte gruntem poprzez lekkie grabienie powierzchni skarpy. Wykonawca powinien podjąć wszelkie środki, aby zapewnić prawidłowy rozwój ziarn trawy po ich wysianiu. Należy systematycznie zraszać wodą obsiane powierzchnie skarp tak często aby humus był cały czas wilgotny aż do wzejścia i ukorzenienia trawy.

6. KONTROLA JAKOŚCI ROBÓT

Ogólne wymagania dotyczące kontroli jakości robót podano w ST D-M-00.00.00 „Wymagania ogólne" punkt 6.

6.1. Kontrola jakości wykonania prac

Kontrola polega na ocenie wizualnej jakości wykonanych robót i ich zgodności ze Specyfikacją, oraz na sprawdzeniu daty ważności świadectwa wartości siewnej wysianej mieszanki nasion traw. Świadectwa jakości nasion tracą ważność - licząc od daty wystawienia świadectwa - po upływie 9 miesięcy. Inżynier na podstawie pomiarów i oceny wizualnej dokonuje kontroli jakości wykonanych robót i ich zgodności z Rysunkami oraz wymaganiami podanymi w Specyfikacji punkt 5.

6.2. Postępowanie z odcinkami wadliwymi

Odcinki nie spełniające wymagań rozdziału 6. Kontrola Jakości Robót, Wykonawca naprawi na swój koszt według metody i w terminie zaakceptowanym przez Inżyniera.

7. OBMIAR ROBÓT

Ogólne wymagania dotyczące obmiaru robót podano w ST D-M-00.00.00 „Wymagania ogólne" punkt 7.

Jednostką obmiarową jest 1 m2 (metr kwadratowy) umocnienia humusem i obsiania trawą skarp i terenów zielonych.

8. ODBIÓR ROBÓT

Ogólne wymagania dotyczące odbioru robót podano w ST D-M 00.00.00 „Wymagania ogólne" punkt 8.

Roboty uznaje się za zgodne z Dokumentacją Projektową, ST i wymaganiami Inżyniera, jeżeli wszystkie pomiary i badania z zachowaniem tolerancji podanych w punkcie 6 dały pozytywne wyniki.

9. PODSTAWA PŁATNOŚCI

Ogólne wymagania dotyczące podstawy płatności robót podano w ST D-M-00.00.00 „Wymagania ogólne" punkt 9.

Cena wykonania 1 m^2 humusowania i obsiania trawą terenów zielonych obejmuje:

- roboty pomiarowe i przygotowawcze,
- zakup i dostarczenie materiałów,
- przygotowanie mieszanki humusu i torfu,
- wykonanie plantowania skarp w nasypie i w wykopie oraz w miejscach do tego wyznaczonych,
- profilowanie i wyrównanie terenu,
- rozścielenie warstwy humusu,
- obsianie trawą,
- pielęgnacja terenów obsianych w okresie gwarancyjnym,

- dosiew w okresie gwarancyjnym,
- koszty za zajęcie terenu podczas wykonywania robót,
- uporządkowanie terenu,
- przeprowadzenie badań i pomiarów wymaganych w specyfikacji technicznej.

10. PRZEPISY ZWIĄZANE

1. PN-R-65023 Materiał siewny. Nasiona roślin rolniczych
2. PN-B-06050 Roboty ziemne budowlane.

D-07.02.01 OZNAKOWANIE PIONOWE

1. WSTĘP

1.1 Nazwa zadania

Zadanie „Remont drogi dz. nr 807 obręb Stare Pole”.

1.2. Przedmiot ST

Przedmiotem niniejszej Specyfikacji Technicznej są wymagania dotyczące wykonania i odbioru oznakowania pionowego.

1.3. Zakres robót objętych ST

W zakres robót oznakowania pionowego wchodzi wykonanie i ustawienie następujących znaków pionowych oraz urządzeń bezpieczeństwa ruchu:

- znaki w grupie wielkości "średnie",
- oznakowania na czas budowy.

1.4. Informacje ogólne o terenie budowy

Informacje ogólne zwarto w D-00.00.00.

1.5. Nazwy i kody

Grupa robót:	45200000-9	Roboty budowlane w zakresie wznoszenia kompletnych obiektów budowlanych lub ich części oraz robót w zakresie inżynierii lądowej i wodnej.
Klasa robót:	45230000-8	Roboty budowlane w zakresie budowy rurociągów, linii komunikacyjnych i elektroenergetycznych, autostrad, dróg, lotnisk i kolei, wyrównania terenu.
Kategoria robót:	45233000-9	Roboty w zakresie konstruowania, fundamentowania oraz wykonywania nawierzchni autostrad, dróg.

1.6 Określenia podstawowe

Znak pionowy - znak wykonany w postaci tarczy lub tablicy z napisami albo symbolami, zwykle umieszczony na konstrukcji wsporczej.
Tablica prowadząca – znak pionowy wykonany w postaci tablicy z symbolami, umieszczony na konstrukcji wsporczej, stosowany w celu uprzedzenia kierującego pojazdem o koniecznej zmianie kierunku jazdy na szczególnie niebezpiecznych łukach poziomych i skrzyżowaniach typu „T”.
Tablica rozdzielająca – znak pionowy wykonany w postaci tablicy z symbolami, umieszczony na konstrukcji wsporczej, stosowany w celu wskazania kierującemu pojazdem miejsca rozdzielenia się kierunków ruchu.

Słupek przeszkodowy – element bezpieczeństwa ruchu stosowany w celu oznaczenia przeszkód na jezdni (bariery rozdzielające pasy ruchu, azyle dla pieszych, wysepki wyodrębnione krawężnikami itp.).
Słupek przeszkodowy aktywny – słupek przeszkodowy wyposażony w elementy świetlne emitujące pulsujące żółte światło.
Tablica kierująca – znak pionowy wykonany w postaci tablicy z symbolami, umieszczony na konstrukcji wsporczej, stosowany w celu wskazania kierującemu pojazdem miejsca występowania na jezdni przeszkód (bariery, azyle dla pieszych, wysepki wyodrębnione krawężnikami itp.).
Osłona energochłonna – element bezpieczeństwa ruchu cechujący się przede wszystkim zdolnością pochłaniania energii pojazdu uderzającego w osłonę.
Osłona zabezpieczająca – element bezpieczeństwa ruchu wypełniony piaskiem lub wodą. Stosowany w miejscach rozwidlenia i odgałęzienia łącznic wyjazdowych.
Osłona przeciwolśnieniowa – element bezpieczeństwa ruchu stosowany w celu zapobieżenia oślepianiu przez nadjeżdżające z przeciwka pojazdy na drogach dwujezdniowych lub drogach równoległych.
Zapora drogowa – znak pionowy wykonany w postaci tablicy z symbolami, umieszczony na konstrukcji wsporczej, stosowany w celu wygrodzenia miejsc robót w pasie drogowym a także na drogach zakończonych placem do zawracania.
Separator ruchu – element bezpieczeństwa ruchu stosowany w celu optycznego i mechanicznego rozdzielenia pasów o przeciwnych kierunkach ruchu, oddzielenia pasów ruchu dla pojazdów komunikacji zbiorowej, wyznaczenia toru jazdy pojazdów, wyznaczenia zawężonych pasów ruchu, wyznaczania krawędzi jezdni oraz (lub) przeciwdziałania niepożądanemu (niekontrolowanemu) przejeżdżaniu na powierzchnie wyłączone z ruchu, ciągi piesze i rowerowe.

Pozostałe określenia są zgodne z obowiązującymi, odpowiednimi polskimi normami oraz z definicjami podanymi w Specyfikacji Technicznej (ST) DM-00.00.00 „Wymagania ogólne”.

2. MATERIAŁY

2.1. Ogólne wymagania dotyczące materiałów

Ogólne wymagania dotyczące materiałów, ich pozyskiwania i składowania podano w Specyfikacji DM-00.00.00 "Wymagania ogólne" punkt 2.

2.2. Dopuszczenie do stosowania

Producent znaków drogowych lub urządzeń bezpieczeństwa ruchu powinien posiadać dla swojego wyrobu aprobatę techniczną, certyfikat zgodności nadany mu przez uprawnioną jednostkę certyfikującą, znak budowlany „B" i wystawioną przez siebie deklarację zgodności, zgodnie z rozporządzeniem Ministra Infrastruktury [26]. Folie odblaskowe stosowane na lica znaków drogowych powinny posiadać aprobatę techniczną wydaną przez uprawnioną jednostkę oraz deklaracje zgodności wystawioną przez producenta. Słupki, blachy i inne elementy konstrukcyjne powinny mieć deklaracje zgodności z odpowiednimi normami.

W załączniku nr l do rozporządzenia Ministra Infrastruktury z dnia 3 lipca 2003 w sprawie szczegółowych warunków technicznych dla znaków i sygnałów drogowych oraz urządzeń

bezpieczeństwa ruchu drogowego i warunków ich umieszczania na drogach [25], podano szczegółowe informacje odnośnie wymagań dla znaków pionowych.

2.3. Materiały stosowane do fundamentów znaków

Fundamenty dla zamocowania konstrukcji wsporczych znaków mogą być wykonywane jako:
- prefabrykaty betonowe,
- z betonu wykonywanego "na mokro",
- z betonu zbrojonego,
- inne rozwiązania zaakceptowane przez Inżyniera.

2.4. Tarcza znaku

W przypadku słupków znaków pionowych ostrzegawczych, zakazu, nakazu i informacyjnych o standardowych wymiarach oraz w przypadku elementów, służących do zamocowania znaków do innych obiektów lub konstrukcji - gwarancja może być wydana dla partii dostawy. W przypadku konstrukcji wsporczej dla znaków drogowych bramowych i wysięgnikowych gwarancja jest wystawiana indywidualnie dla każdej konstrukcji wsporczej. Minimalny okres trwałości konstrukcji wsporczej powinien wynosić 10 lat.

2.4.1. Trwałość materiałów na wpływy zewnętrzne

Materiały użyte na lico i tarczę znaku oraz połączenie lica znaku z tarczą znaku, a także sposób wykończenia znaku, muszą wykazywać pełną odporność na oddziaływanie światła, zmian temperatury, wpływy atmosferyczne i występujące w normalnych warunkach oddziaływania chemiczne (w tym korozję elektrochemiczną) - przez cały czas trwałości znaku, określony przez wytwórcę lub dostawcę.

2.4.2. Warunki gwarancyjne producenta lub dostawcy znaku

Trwałość znaku powinna być co najmniej równa trwałości zastosowanej folii. Minimalne okresy gwarancyjne powinny wynosić dla znaków z folią typu l - 7 lat, z folią typu 2 - 10 lat, z folią pryzmatyczną - 12 lat

Producent lub dostawca znaku obowiązany jest przy dostawie określić, uzgodnioną z odbiorcą, trwałość znaku oraz warunki gwarancyjne dla znaku, a także udostępnić na życzenie odbiorcy:
a) instrukcję montażu znaku,
b) dane szczegółowe o ewentualnych ograniczeniach w stosowaniu znaku,
c) instrukcję utrzymania znaku.

2.4.3. Materiały do wykonania tarczy znaku

Tarcza znaku powinna być wykonana z :
- blachy ocynkowanej ogniowo o grubości min. 1,2S mm wg PN-EN 10327:200S(U) [14]
- lub PN-EN 10292:2003/Al:2004/Al:200S(U) [13],
- blachy aluminiowej o grubości min. I,S m wg PN-EN 48S-4:1997 [10],
- innych materiałów, np. tworzyw syntetycznych, pod warunkiem uzyskania przez producenta aprobaty technicznej.

Grubość warstwy powłoki cynkowej na blasze stalowej ocynkowanej ogniowo nie może być mniejsza niż 28 /lIIl (200 g Znlm2).

Znaki powinny spełniać następujące wymagania podane w tablicy l.

Przyjęto zgodnie z tablicą l, że przy sile naporu wiatru równej 0,6 kN (klasa WL2), chwilowe odkształcenie zginające, zarówno znak, jak i samą tarczę znaku nie może być większe niż 25 mm/m (klasa TDB4).

Tablica l .Wymagania dla znaków drogowych

Parametr	Jednostka	Wymaganie	Klasa wg PN-EN 12899-1: 2005
Wytrzymałość na obciążenie siłą naporu wiatru	kNm-2	≥ 0,60	WL2
Wytrzymałość na obciążenie skupione	kN	≥ 0,50	PL2
Chwilowe odkształcenie zginające	mm/m	≤ 25	TDB4
Chwilowe odkształcenie skrętne	Stopień. m	≤ 0,02 ≤ 0,11 ≤ 0,57 ≤ 1,15	TDT1 TDT3 TDT5 TDT6*
Odkształcenie trwałe	mm/m lub stopień. m	20 % odkształcenia chwilowego	-
Rodzaj krawędzi znaku	-	Zabezpieczona, krawędź tłoczona, zaginana, prasowana lub zabezpieczona profilem krawędziowym	E2
Przewiercanie lica znaku	-	Lico znaku nie może być przewiercone z żadnego powodu	P3

* klasę TDT3 stosuje się dla tablic na 2 lub więcej podporach, klasę TDT 5 dla tablic na jednej podporze, klasę TDT1 dla tablic na konstrukcjach wysięgnikowych tablic na konstrukcjach bramowych, klasę TDT6 dla

2.4.4. Warunki wykonania tarczy znaku

Tarcze znaków powinny spełniać także następujące wymagania:

- krawędzie tarczy znaku powinny być usztywnione na całym obwodzie poprzez ich podwójne gięcie o promieniu gięcia nie większym niż 10 mm włącznie z narożnikami lub przez zamocowanie odpowiedniego profilu na całym obwodzie znaku,
- powierzchnia czołowa tarczy znaku powinna być równa - bez wgięć, pofałdowań i otworów montażowych. Dopuszczalna nierówność wynosi 1 mm/m
- - podwójna gięta krawędź lub przymocowane do tylnej powierzchni profile montażowe powinny usztywnić tarczę znaku w taki sposób, aby wymagania podane w tablicy l były spełnione a zarazem stanowiły element konstrukcyjny do montażu do konstrukcji wsporczej. Dopuszcza się maksymalne odkształcenie trwałe do 20 % odkształcenia odpowiedniej klasy na zginanie i skręcanie,
- tylna powierzchnia tarczy powinna być zabezpieczona przed procesami korozji ochronnymi powłokami chemicznymi oraz powłoką lakierniczą o grubości min. 60 ~m z proszkowych farb poliestrowych ciemnoszarych matowych lub półmatowych w kolorze RAL 7037; badania należy wykonywać zgodnie z PN-88/C-81523 [4] oraz

PN76/C-8l521 [l] w zakresie odporności na działanie mgły solnej oraz wody. Tarcze znaków i tablic o powierzchni > l m2 powinny spełniać dodatkowo następujące wymagania:

- narożniki znaku i tablicy powinny być zaokrąglone, o promieniu zgodnym z wymaganiami określonymi w załączniku nr l do rozporządzenia Ministra Infrastruktury z dnia 3 lipca 2003 r. [25] nie mniejszym jednak niż 30 mm, gdy wielkości tego promienia nie wskazano,
- łączenie poszczególnych segmentów tarczy (dla znaków wielkogabarytowych) wzdłuż poziomej lub pionowej krawędzi powinno być wykonane w taki sposób, aby nie występowały przesunięcia i prześwity w miejscach ich łączenia.

2.5. Znaki odblaskowe

2.5.1. Wymagania dotyczące powierzchni odblaskowej

Znaki drogowe odblaskowe wykonuje się przez naklejenie na tarczę znaku lica wykonanego z samoprzylepnej, aktywowanej przez docisk, folii odblaskowej. Znaki drogowe klasy A, B, C, D, E, F, G, T i urządzenia bezpieczeństwa ruchu drogowego klasy U nie odblaskowe, nie są dopuszczone do stosowania na drogach publicznych.

Folia odblaskowa (odbijająca powrotnie) powinna spełniać wymagania określone w aprobacie technicznej.

Lico znaku powinno być wykonane z:

- samoprzylepnej folii odblaskowej o właściwościach fotometrycznych i kolorymetrycznych typu l, typu 2 (folia z kulkami szklanymi lub pryzmatyczna) lub folii pryzmatycznej potwierdzonych uzyskanymi aprobatami technicznymi dla poszczególnych typów folii,
- do nanoszenia barw innych niż biała można. stosować: farby transparentne do sitodruku, zalecane przez producenta danej folii, transparentne folie ploterowe posiadające aprobaty techniczne oraz w przypadku folii typu l wycinane kształty z folii odblaskowych barwnych,
- dopuszcza się wycinanie kształtów z folii typu 2 pod warunkiem zabezpieczenia ich krawędzi lakierem zalecanym przez producenta folii, - nie dopuszcza się stosowania folii o okresie trwałości poniżej 7 lat do znaków stałych, - folie o 2-letnim i 3-letnim okresie trwałości mogą być wykorzystywane do znaków tymczasowych stosowanych do oznakowania robót drogowych, pod warunkiem posiadania aprobaty technicznej i zachowania zgodności z załącznikiem nr l do rozporządzenia Ministra Infrastruktury z dnia 3 lipca 2003 w sprawie szczegółowych warunków technicznych dla znaków i sygnałów drogowych oraz urządzeń bezpieczeństwa ruchu drogowego i warunków ich umieszczania na drogach [25].

Minimalna początkowa wartość współczynnika odblasku R'(cd.lx-1m-2) znaków odblaskowych, zmierzona zgodnie z procedurą zawartą w ClE No.54 [29], używając standardowego iluminanta A, powinna spełniać odpowiednio wymagania podane w tablicy 2.

Współczynnik odblasku R' dla wszystkich kolorów drukowanych, z wyjątkiem białego, nie powinien być mniejszy niż 70 % wartości podanych w tablicy 2 dla znaków z folią typu 1 lub typu 2, zgodnie z publikacją ClE No 39.2 [28]. Folie odblaskowe pryzmatyczne (typ 3) powinny spełniać minimalne wymagania dla folii typu 2 lub zwiększone wymagania postawione w aprobacie technicznej dla danej folii. W przypadku oświetlenia standardowym

iluminantem D 65 i pomiaru w geometrii 45/0 współrzędne chromatyczności i współczynnik luminancji β powinny być zgodne z wymaganiami podanymi w tablicach 2 i 3.

Tablica 2. Wymagania dla współczynnika luminancji β i współrzędnych chromatyczności x, y oraz współczynnika odblasku R'

Lp.	Właściwości	Jednostki	Wymagania:	
1	Współczynnik odblasku R' (kąt oświetlenia 5°, kąt obserwacji 0,33°) dla folii:		typ 1	typ 2
	- białej		≥ 50	≥ 180
	- żółtej		≥ 35	≥ 120
	- czerwonej	cdlm2lx	≥ 10	≥ 45
	- zielonej		≥ 7	≥ 21
	- niebieskiej		≥ 2	≥ 14
	- brązowej		≥ 0,6	≥ 8
	- pomarańczowej		≥ 20	≥ 65
	- szarej		≥ 30	≥ 90
2	Współczynnik luminancji 13 i współrzędne chromatyczności x, y *) dla folii:		typ 1	typ 2
	- białej		β ≥ 0,35	β ≥ 0,27
	- żółtej		β ≥ 0,27	β ≥ 0,16
	- czerwonej	-	β ≥ 0,05	β ≥ 0,03
	- zielonej		β ≥ 0,04	β ≥ 0,03
	- niebieskiej		β ≥ 0,01	β ≥ 0,01
	- brązowej		0,09 ≥ β ≥ 0,03	0,09≥ β ≥ 0,03
	- pomarańczowej		β ≥ 0,17	β ≥ 0,14
	- szarej		0,18 ≥ β ≥ 0,12	0,18 ≥β ≥ 0,12
*) współrzędne chromatyczności x, y w polu barw według tablicy 3				

Tablica 3. Współrzędne punktów narożnych wyznaczających pola barw

Barwa folii		Współrzędne chromatyczności punktów narożnych wyznaczających pole barwy (źródło światła D65, geometria pomiaru 45/0 °)			
		1	2	3	4
Biała	x	0,355	0,305	0,285	0,335
	Y	0,355	0,305	0,325	0,375
Żółta typ 1 folii	x	0,522	0,470	0,427	0,465
	Y	0,477	0,440	0,483	0,534
Żółta typ 2 folii	x	0,545	0,487	0,427	0,465
	v	0,454	0,423	0,483	0,534
Czerwona	x	0,735	0,674	0,569	.0,655
	y	0,265	0,236	0,341	0,345
Niebieska	x	0,078	0,150	0,210	0,137
	v	0,171	0,220	0,160.	0,038
Zielona	x	0,007	0,248	0,177	0,026
	v	0,703	0,409	0,362	0,399
Brązowa	x	0,455	0,523	0,479	0,558
	y	0,397	0,429	0,373	0,394
Pomarańczowa	x	0,610	0,535	0,506	0,570
	y	0,390	0,375	0,404	0,429
Szara	x	0,350	0,300	0,285	0,335
	x	0,360	0,310	0,325	0,375

2.5.2. Wymagania jakościowe

Powierzchnia licowa znaku powinna być równa, gładka, bez rozwarstwień, pęcherzy i odklejeń na krawędziach. Na powierzchni mogą występować w obrębie jednego pola Średnio nie więcej niż 0,7 błędów na powierzchni (kurz, pęcherze) o wielkości najwyżej 1 mm. Rysy nie mają prawa wystąpić. Sposób połączenia folii z powierzchnią tarczy znaku powinien uniemożliwiać jej odłączenie od tarczy bez jej zniszczenia.

Lica znaków wykonane drukiem sitowym powinny być wolne od smug i cieni. Krawędzie lica znaku z folii typu 2 i folii pryzmatycznej powinny być odpowiednio zabezpieczone np. przez lakierowanie lub ramą z profilu ceowego. Powłoka lakiernicza w kolorze RAL 7037 na tylnej stronie znaku powinna być równa, gładka bez smug i zacieków. Sprawdzenie polega na ocenie wizualnej.

2.5.3 Tolerancje wymiarowe znaków drogowych

2.5.3.1 Tolerancje wymiarowe dla grubości blach

Sprawdzenie śrubą mikrometryczną:

- dla blachy stalowej ocynkowanej ogniowo o gr. 1,25 - 1,5 mm wynosi – 0,14 mm,
- dla blach aluminiowych o gr. 1,5 - 2,0 mm wynosi – 0,10 mm.

2.5.3.2 Tolerancje wymiarowe dla grubości powłok malarskich

Dla powłoki lakierniczej na tylnej powierzchni tarczy znaku o grubości 60 μm wynosi ±15 nm. Sprawdzenie wg PN-EN ISO 2808:2000 [22].

2.5.3.3 Tolerancje wymiarowe dla płaskości powierzchni

Odchylenia od poziomu nie mogą wynieść więcej niż 0,2 %, wyjątkowo do 0,5 %. Sprawdzenie szczelinomierzem.

2.5.3.4 Tolerancje wymiarowe dla tarcz znaków

Sprawdzenie przymiarem liniowym:

- wymiary dla tarcz znaków o powierzchni < 1m2 podane w opisach szczeg6lowych załącznika nr l [25] są należy powiększyć o 10 mm i wykonać w tolerancji wymiarowej ± 5 mm,
- wymiary dla tarcz znaków i tablic o powierzchni> 1m2 podane w opisach szczeg6lowych załącznika nr l [25] oraz wymiary wynikowe dla tablic grupy E należy powiększyć o 15 mm i wykonać w tolerancji wymiarowej ± 10 mm.

2.5.3.5 Tolerancje wymiarowe dla lica znaku

Sprawdzone przymiarem liniowym:

- tolerancje wymiarowe rysunku lica wykonanego drukiem sitowym wynoszą ± 1,5 mm,
- tolerancje wymiarowe rysunku lica wykonanego metodą wyklejania wynoszą ± 2 mm,
- kontury rysunku znaku (obwódka i symbol) muszą być równe z dokładnością w każdym kierunku do 1,0 mm

W znakach nowych na każdym z fragmentów powierzchni znaku o wymiarach 4 x 4 cm nie może występować więcej niż 0,7 lokalnych usterek (załamania, pęcherzyki) o wymiarach nie większych niż 1 mm w każdym kierunku. Niedopuszcza1ne jest występowanie jakichkolwiek zarysowań powierzchni znaku. Na znakach w okresie gwarancji, na każdym z fragmentów powierzchni znaku o wymiarach 4 x 4 cm dopuszcza się do 2 usterek jak wyżej, o wymiarach

nie większych niż 1 mm w każdym kierunku. Na powierzchni tej dopuszcza się do 3 zarysowań o szerokości nie większej niż 0,8 mm i całkowitej długości nie większej niż 10 cm. Na całkowitej długości znaku dopuszcza się nie więcej niż 5 rys szerokości nie większej niż 0,8 mm i długości przekraczającej 10 cm - pod warunkiem, że zarysowania te nie zniekształcają treści znaku.

Na znakach w okresie gwarancji dopuszcza się również lokalne uszkodzenie folii o powierzchni nie przekraczającej 6 mm2 każde - w liczbie nie większej niż pięć na powierzchni znaku małego lub średniego, oraz o powierzchni nie przekraczającej 8 mm2 każde - w liczbie nie większej niż 8 na każdym z fragmentów powierzchni znaku dużego lub wielkiego (włączając znaki informacyjne) o wymiarach 1200 x 1200 mm. Uszkodzenia folii nie mogą zniekształcać treści znaku - w przypadku występowania takiego zniekształcenia znak musi być bezzwłocznie wymieniony.

W znakach nowych niedopuszczalne jest występowanie jakichkolwiek rys, sięgających przez warstwę folii do powierzchni tarczy znaku. W znakach eksploatowanych istnienie takich rys jest dopuszczalne pod warunkiem, że występujące w ich otoczeniu ogniska korozyjne nie przekroczą wielkości określonych poniżej. W znakach eksploatowanych dopuszczalne jest występowanie co najwyżej dwóch lokalnych ognisk korozji o wymiarach nie przekraczających 2,0 mm w każdym kierunku na powierzchni każdego z fragmentów znaku o wymiarach 4 x 4 cm. W znakach nowych oraz w znakach znajdujących się w okresie wymaganej gwarancji żadna korozja tarczy znaku nie może występować. Wymagana jest taka wytrzymałość połączenia folii odblaskowej z tarczą znaku, by po zgięciu tarczy o 90° przy promieniu łuku zgięcia do 10 mm w żadnym miejscu nie uległo ono zniszczeniu.

2.5.4 Obowiązujący system oceny zgodności

Zgodnie z art. 4, art. 5 ust 1 oraz art. 8, ust I ustawy z dnia 16 kwietnia 2004 r. o wyrobach budowlanych [30] wyrób, który posiada aprobatę techniczną może być wprowadzony do obrotu i stosowania przy wykonywaniu robót budowlanych w zakresie odpowiadającym jego właściwościom użytkowym i przeznaczeniu, jeżeli producent dokonał oceny zgodności, wydał krajową deklarację zgodności z aprobatą techniczną i oznakował wyrób budowlany zgodnie z obowiązującymi przepisami. Zgodnie z rozporządzeniem Ministra Inftastruktury z dnia 11 sierpnia 2004 r. [26] oceny zgodności wyrobu z aprobatą techniczną dokonuje producent, stosując system 1.

2.6. Materiały do montażu znaków

Wszystkie łączniki metalowe przewidywane do mocowania między sobą elementów konstrukcji wsporczych znaków jak śruby, listwy, wkręty, nakrętki itp. powinny być czyste, gładkie, bez pęknięć, naderwań, rozwarstwień i wypukłych karbów. Łączniki mogą być dostarczane w pudełkach tekturowych, pojemnikach blaszanych lub paletach, w zależności od ich wielkości. Łączniki powinny być ocynkowane ogniowo lub wykonane z materiałów odpornych na korozję w czasie nie krótszym niż tarcza znaku i konstrukcja wsporcza.

2.7. Przechowywanie i składowanie materiałów

Prefabrykaty betonowe powinny być składowane na wyrównanym, utwardzonym, odwodnionym podłożu. Prefabrykaty należy układać na podkładach z zachowaniem prześwitu minimum 10 cm między podłożem a prefabrykatem. Znaki powinny być

przechowywane w pomieszczeniach suchych, z dala od materiałów działających korodująco i w warunkach zabezpieczających przed uszkodzeniami.

3. SPRZĘT

3.1. Ogólne wymagania dotyczące sprzętu

Ogólne wymagania dotyczące sprzętu podano w ST DM-00.00.00 „Wymagania ogólne" punkt 3.

3.2. Sprzęt do wykonania oznakowania pionowego

Roboty związane z wykonaniem i ustawieniem oznakowania pionowego mogą być wykonane przy użyciu dowolnego sprzętu mechanicznego, zaakceptowanego przez Inżyniera.

Wykonawca przystępujący do wykonania oznakowania pionowego powinien wykazać się możliwością korzystania z następującego sprzętu:

- koparek kołowych lub koparek gąsienicowych,
- wiertnic do wykonywania dołów pod słupki w gruncie spoistym,
- betoniarek przewoźnych do wykonywania fundamentów betonowych "na mokro", - środków transportowych do przewozu materiałów,
- przewoźnych zbiorników na wodę,
- sprzętu spawalniczego, itp.

4. TRANSPORT

4.1. Ogólne wymagania dotyczące transportu

Ogólne wymagania dotyczące transportu podano w ST DM-00.00.00 „Wymagania ogólne" punkt 4.

4.2. Transport materiałów do pionowego oznakowania dróg

Transport cementu powinien odbywać się zgodnie z BN-88/6731-08. Transport kruszywa powinien odbywać się zgodnie z PN-B-06712. Prefabrykaty betonowe - do zamocowania konstrukcji wsporczych znaków, powinny być przewożone środkami transportowymi w warunkach zabezpieczających je przed uszkodzeniami. Rozmieszczenie prefabrykatów na środkach transportu powinno być symetryczne.

Wykonawca zapewni wszelkie warunki techniczne jak odpowiednie opakowanie i zabezpieczenie znaków i tablic przed powstaniem jakichkolwiek uszkodzeń w trakcie transportu. W szczególności warunki transportu uniemożliwią przesuwanie się przewożonych znaków i tablic, ich wzajemne obcieranie i uderzanie.

Znaki drogowe należy na okres transportu odpowiednio zabezpieczyć, tak aby nie ulegały przemieszczaniu i w sposób nie uszkodzony dotarły do odbiorcy.

5. WYKONANIE ROBÓT

5.1 Ogólne zasady wykonywania robót

Ogólne zasady wykonywania robót podano w ST DM-00.00.00 „Wymagania ogólne" punkt 5.

5.2. Roboty przygotowawcze

Przed przystąpieniem do robót należy wyznaczyć:

- lokalizację znaku, tj. jego pikietaż oraz odległość od krawędzi jezdni, krawędzi pobocza umocnionego lub pasa awaryjnego postoju,
- wysokość zamocowania znaku na konstrukcji wsporczej.

Punkty stabilizujące miejsca ustawienia znaków należy zabezpieczyć w taki sposób, aby w czasie trwania i odbioru robót istniała możliwość sprawdzenia lokalizacji znaków. Lokalizacja i wysokość zamocowania znaku powinny być zgodne z Rysunkami oraz wymaganiami podanymi w „Instrukcji o znakach drogowych pionowych”.

5.3. Wykonanie wykopów i fundamentów dla konstrukcji wsporczych znaków

Sposób wykonania wykopu pod fundament znaku pionowego powinien być dostosowany do głębokości wykopu, rodzaju gruntu i posiadanego sprzętu. Wymiary wykopu powinny być zgodne z Rysunkami lub wskazaniami Inżyniera. Wykopy fundamentowe powinny być wykonane w takim okresie, aby po ich zakończeniu można było przystąpić natychmiast do wykonania w nich robót fundamentowych.

5.4 Prefabrykaty betonowe

Dno wykopu przed ułożeniem prefabrykatu należy wyrównać i zagęścić. Wolne przestrzenie między ścianami gruntu i prefabrykatem należy wypełnić odpowiednim materiałem, np. klińcem i dokładnie zagęścić ubijakami ręcznymi. Jeżeli znak jest zlokalizowany na poboczu drogi, to górna powierzchnia prefabrykatu powinna być równa z powierzchnią pobocza lub być wyniesiona nad tę powierzchnię nie więcej niż 0,03 m.

5.5. Fundamenty z betonu i betonu zbrojonego

Wykopy pod fundamenty wykonywane z betonu "na mokro" lub z betonu zbrojonego należy wykonać zgodnie z PN-S-02205 [24]. Sposób posadowienia fundamentów w wykopach otwartych bądź rozpartych zostanie zaproponowany przez Wykonawcę i uzgodniony z Inżynierem. Wykopy należy zabezpieczyć przed napływem wód opadowych przez wyprofilowanie terenu ze spadkiem umożliwiającym łatwy odpływ wody poza teren przylegający do wykopu. Dno wykopu powinno być wyrównane z dokładnością ± 2 cm. Przy naruszonej strukturze gruntu rodzimego, grunt należy usunąć i miejsce wypełnić do spodu fundamentu betonem klasy B 15. Płaszczyzny boczne fundamentów stykające się z gruntem należy zabezpieczyć izolacją, np. emulsją kationową. Po wykonaniu fundamentu wykop należy zasypać warstwami grubości 20 cm z dokładnym zagęszczeniem gruntu.

5.6. Tolerancje ustawienia znaku pionowego

Konstrukcje wsporcze znaków - słupki, powinny być wykonane zgodnie z Rysunkami i Specyfikacją.
Dopuszczalne tolerancje ustawienia znaku:

- odchyłka od pionu, nie więcej niż ± 1 %,
- odchyłka w wysokości umieszczenia znaku, nie więcej niż ± 2 cm,
- odchyłka w odległości ustawienia znaku od krawędzi jezdni, krawędzi umocnionego pobocza lub pasa awaryjnego postoju, nie więcej niż ± 5 cm, przy zachowaniu minimalnej odległości umieszczenia znaku zgodnie z Instrukcją o znakach drogowych pionowych.

5.7. Połączenie tarczy znaku z konstrukcją wsporczą

Tarcza znaku musi być zamocowana do konstrukcji wsporczej w sposób uniemożliwiający jej przesunięcie lub obrót. Materiał i sposób wykonania połączenia tarczy znaku z konstrukcją wsporczą musi umożliwiać, przy użyciu odpowiednich narzędzi, odłączenie tarczy znaku od tej konstrukcji przez cały okres użytkowania znaku. Należy stosować elementy złączne o konstrukcji znacznie utrudniającej ich rozłączenie przez osoby niepowołane. Tarcza znaku składanego musi wykazywać pełną integralność podczas najechania przez pojazd w każdych warunkach kolizji. W szczególności - żaden z segmentów lub elementów tarczy nie może się od niej odłączać w sposób powodujący narażenie kogokolwiek na niebezpieczeństwo lub szkodę. Nie dopuszcza się zamocowania znaku do konstrukcji wsporczej w sposób wymagający bezpośredniego przeprowadzenia śrub mocujących przez lico znaku.

5.8. Trwałość wykonania znaku pionowego

Znak drogowy pionowy musi być wykonany w sposób trwały, zapewniający pełną czytelność przedstawionego na nim symbolu lub napisu w całym okresie jego użytkowania, przy czym wpływy zewnętrzne działające na znak, nie mogą powodować zniekształcenia treści znaku.

5.9. Tabliczka znamionowa znaku

Każdy wykonany znak drogowy musi mieć tabliczkę znamionową z:

a) numer i datę normy tj. PN-EN 12899-1:2005 [16],
b) klasy istotnych właściwości wyrobu,
c) miesiąc i dwie ostatnie cyfry roku produkcji,
d) nazwą, znak handlowy i inne oznaczeniem umożliwiające identyfikację wytwórcy lub dostawcy,
e) znak budowlany „B”,
f) numer aprobaty technicznej IBDiM,
g) numer certyfikatu zgodności i numer jednostki certyfikującej.

Oznakowania powinny być wykonane w sposób trwały i wyraźny, czytelny z normalnej odległości widzenia, a całkowita powierzchnia naklejki nie była większa niż 30 cm2 . Czytelność i trwałość cechy na tylnej stronie tarczy znaku nie powinna być niższa od wymaganej trwałości znaku. Naklejkę należy wykonać z folii nieodblaskowej.

6. KONTROLA JAKOŚCI ROBÓT

6.1. Ogólne zasady kontroli jakości robót

Ogólne zasady kontroli jakości robót podano w Specyfikacji DM-00.00.00 "Wymagania Ogólne" punkt 5.

6.2. Badania materiałów do wykonania fundamentów betonowych

Wykonawca powinien przeprowadzić badania materiałów do wykonania fundamentów betonowych „na mokro”. Uwzględniając nieskomplikowany charakter robót fundamentowych, na wniosek Wykonawcy, Inżynier może zwolnić go z potrzeby wykonania badań materiałów dla tych robót.

6.3. Badania w czasie wykonywania robót

6.3.1. Badania materiałów w czasie wykonywania robót

Wszystkie materiały dostarczone na budowę z aprobatą techniczną i z deklaracją zgodności wydaną przez producenta powinny być sprawdzone w zakresie powierzchni wyrobu i jego wymiarów. Częstotliwość badań i ocena ich wyników powinna być zgodna z ustaleniami tablicy 4.

Tablica 4. Częstotliwość badań przy sprawdzeniu powierzchni i wymiarów wyrobów dostarczonych przez producentów

Rodzaj badań	Liczba badań	Opis badań	Ocena wyników badań
Sprawdzenie powierzchni	Od 5 do 10 badań z wybranych losowo elementów w każdej dostarczonej partii wyrobów liczącej do 1000 elementów	Powierzchnię zbadać nieuzbrojonym okiem. Do ew. sprawdzenia głębokości wad użyć dostępnych narzędzi (np. liniałów z czujnikiem, suwmiarek, mikrometrów itp.)	Wyniki badań powinny być zgodne z wymaganiami punku 2
Sprawdzenie wymiarów		Przeprowadzić uniwersalnymi przyrządami pomiarowymi lub sprawdzianami (np. liniałami, przymiarami itp.)	

W przypadkach budzących wątpliwości można zlecić uprawnionej jednostce zbadanie właściwości dostarczonych wyrobów i materiałów w zakresie wymagań podanych w punkcie 2.

6.3.2. Kontrola w czasie wykonywania robót

W czasie wykonywania robót należy sprawdzać:

- zgodność wykonania znaków pionowych z Rysunkami (lokalizacja, wymiary, wysokość zamocowania znaków),
- zachowanie dopuszczalnych odchyłek wymiarów,
- prawidłowość wykonania wykopów pod konstrukcje wsporcze,
- poprawność wykonania fundamentów pod słupki,
- poprawność ustawienia słupków i konstrukcji wsporczych,
- zgodność i grubość blachy ze ST.

7. OBMIAR ROBÓT

Ogólne warunki dotyczące obmiaru robót podane są w rozdziale DM-00.00.00 „Wymagania Ogólne" punkt 7.

Jednostką obmiaru jest:

- sztuka dla znaków konwencjonalnych (oddzielnie dla każdej grupy wielkości)
- komplet dla oznakowania na czas budowy.

8. ODBIÓR ROBÓT

Ogólne warunki dotyczące odbioru robót podane są w rozdziale DM-00.00.00 „Wymagania Ogólne" punkt 8.

Roboty uznaje się za wykonane zgodnie z dokumentacją projektową, SST i wymaganiami Inżyniera, jeżeli wszystkie pomiary i badania z zachowaniem tolerancji wg pkt 6, dały wyniki pozytywne.

Odbiór robót oznakowania pionowego dokonywany jest na zasadzie odbioru ostatecznego. Odbiór ostateczny powinien być dokonany po całkowitym zakończeniu robót, na podstawie wyników pomiarów i badań jakościowych określonych w punktach 2 i 5.

Przed upływem okresu gwarancyjnego należy wykonać przegląd znaków i wybraną grupę poddać badaniom fotometrycznym lica. Pozytywne wyniki przeglądu i badań mogą być podstawą odbioru pogwarancyjnego. Odbiór pogwarancyjny należy przeprowadzić w ciągu l miesiąca po upływie okresu gwarancyjnego, ustalonego w ST.

9. PODSTAWA PŁATNOŚCI

Ogólne warunki dotyczące podstawy płatności podane są w rozdziale DM-00.00.00 „Wymagania Ogólne" punkt 9.

Cena wykonanego 1 sztuki oznakowania pionowego obejmuje:

- prace pomiarowe,
- roboty przygotowawcze,
- wykonanie projektów konstrukcji wsporczych oraz bramownic dla oznakowania pionowego,
- uzyskanie zatwierdzenia i aktualizację Projektu Docelowej Organizacji Ruchu w przypadku zmiany lokalizacji lub treści: słupków, znaków, tablic drogowych w stosunku do przedstawionych w Dokumentacji Projektowej,
- zakup i dostarczenie materiałów,
- wykonanie fundamentów,
- ustawienie słupków,
- zamocowanie znaków,
- uporządkowanie terenu,
- wykonanie pomiarów i badań wymaganych w ST,
- wykonanie oznakowania na czas budowy (projekt, zatwierdzenie projektu, montaż, utrzymanie i demontaż),

- inne niezbędne czynności związane bezpośrednio z wykonaniem oznakowania pionowego..

10. PRZEPISY ZWIĄZANE

1. PN-76/C-81521 Wyroby lakierowane - badanie odporności powłoki lakierowanej na działanie wody oraz oznaczanie nasiąkliwości
2. PN-84/H-74220 Rury stalowe bez szwu ciągnione i walcowane na zimno ogólnego zastosowania
3. PN-88/C-81523 Wyroby lakierowane - Oznaczanie odporności powłoki na działanie mgły solnej
4. PN-89/H-84023.07 Stal określonego zastosowania. Stal na rury. Gatunki
5. PN-B-032 15: 1998 Konstrukcje stalowe - Połączenia z fundamentami Projektowanie i wykonanie
6. PN-B-03264:2002 Konstrukcje betonowe, żelbetowe. Obliczenia statyczne i projektowanie
7. PN-EN 206-1 :2003 Beton Część l: Wymagania, właściwości, produkcja i zgodność
8. PN-EN 485-4:1997 Aluminium i stopy aluminium - Blachy, taśmy i płyty. Tolerancje kształtu i wymiarów wyrobów walcowanych na zimno
9. PN-EN ISO 1461:2000 Powłoki cynkowe nanoszone na stal metodą zanurzeniową (cynkowanie jednostkowe) - Wymaganie i badanie
10. PN-EN 10240:2001 Wewnętrzne i/lub zewnętrzne powłoki ochronne rur stalowych. Wymagania dotyczące powłok wykonanych przez cynkowanie ogniowe w ocynkowniach zautomatyzowanych
11. PN-EN 10327:2005(U) Taśmy i blachy ze stali niskowęglowych powlekane ogniowo w sposób ciągły do obróbki plastycznej na zimno. Warunki techniczne dostawy
12. PN-EN 12767:2003 Bierne bezpieczeństwo konstrukcji wsporczych dla urządzeń drogowych. Wymagania i metody badań
13. PN-EN 12899-1:2005 Stałe, pionowe znaki drogowe - Część l: Znaki stałe
14. prEN 12899-5 Stałe, pionowe znaki drogowe - Część 5 Badanie wstępne typu
15. PN-H-74200: 1998 Rury stalowe ze szwem, gwintowane
16. PN-EN ISO 2808:2000 Farby i lakiery - oznaczanie grubości powłoki
17. PN-91/H-9301O Stal. Kształtowniki walcowane na gorąco
18. Załączniki nr l i 4 do rozporządzenia Ministra Infrastruktury z dnia 3 lipca 2003 w sprawie szczegółowych warunków technicznych dla znaków i sygnałów drogowych oraz urządzeń bezpieczeństwa ruchu drogowego i warunków ich umieszczania na drogach (Dz. U. nr 220, poz. 2181)
19. Rozporządzenie Ministra Infrastruktury z dn. 11 sierpnia 2004 r. w sprawie sposobów deklarowania zgodności wyrobów budowlanych oraz sposobu znakowania ich znakiem budowlanym (Dz. U. nr 198, poz. 2041)
20. Rozporządzenie Ministra Infrastruktury z dn. 08 listopada 2004 r. w sprawie aprobat technicznych oraz jednostek organizacyjnych upoważnionych do ich wydawania (Dz. U. nr 249, poz. 2497)
21. ClE No. 39.2 1983 Recommendations for surface colors for visual signaling (Zalecenia dla barw powierzchniowych sygnalizacji wizualnej)
22. ClE No. 54 Retroreflection definition and measurement (powierzchniowy współczynnik odblasku definicja i pomiary)
23. Ustawa z dnia 16 kwietnia 2004 r. o wyrobach budowlanych (Dz. U. nr 92, poz. 881)

24 Stałe odblaskowe znaki drogowe i urządzenia bezpieczeństwa ruchu drogowego. Zalecenia IBDiM do udzielania aprobat technicznych nr Z/2005-03-009

D-08.01.01 KRAWĘŻNIKI BETONOWE

1. WSTĘP

1.1 Nazwa zadania

Zadanie „Remont drogi dz. nr 807 obręb Stare Pole".

1.2. Przedmiot ST

Przedmiotem niniejszej Specyfikacji Technicznej (ST) są wymagania dotyczące wykonania i odbioru robót związanych z ustawieniem krawężników lub oporników betonowych.

1.3. Zakres robót objętych ST

Ustalenia zawarte w niniejszej ST dotyczą prowadzenia i odbioru robót związanych z wbudowaniem krawężników lub oporników betonowych. Wymagania odnoszące się do krawężników odnoszą się również do oporników. Dotyczy to wszystkich wymagań niniejszej ST.

1.4. Informacje ogólne o terenie budowy

Informacje ogólne zwarto w DM-00.00.00.

1.5. Nazwy i kody

Grupa robót:	45200000-9	Roboty budowlane w zakresie wznoszenia kompletnych obiektów budowlanych lub ich części oraz robót w zakresie inżynierii lądowej i wodnej.
Klasa robót:	45230000-8	Roboty budowlane w zakresie budowy rurociągów, linii komunikacyjnych i elektroenergetycznych, autostrad, dróg, lotnisk i kolei, wyrównania terenu.
Kategoria robót:	45233000-9	Roboty w zakresie konstruowania, fundamentowania oraz wykonywania nawierzchni autostrad, dróg.

1.6 Określenia podstawowe

1.6.1. Krawężnik betonowy – prefabrykat betonowy, przeznaczony do oddzielenia powierzchni znajdujących się na tym samym poziomie lub na różnych poziomach stosowany:

a) w celu ograniczania lub wyznaczania granicy rzeczywistej lub wizualnej,
b) jako kanały odpływowe, oddzielnie lub w połączeniu z innymi krawężnikami,
c) jako oddzielenie pomiędzy powierzchniami poddanymi różnym rodzajom ruchu drogowego.

1.6.2. Wymiar nominalny – wymiar krawężnika określony w celu jego wykonania, któremu powinien odpowiadać wymiar rzeczywisty w określonych granicach dopuszczalnych odchyłek.

1.6.3. Opornik betonowy – prefabrykat betonowy, przeznaczony do oddzielenia powierzchni znajdujących się na tym samym poziomie stosowany:

a) w celu ograniczania lub wyznaczania granicy rzeczywistej lub wizualnej,

b) jako oddzielenie pomiędzy powierzchniami poddanymi różnym rodzajom ruchu drogowego.

1.6.3. Pozostałe określenia podstawowe są zgodne z obowiązującymi, odpowiednimi polskimi normami i z definicjami podanymi w ST D-M-00.00.00 „Wymagania ogólne" pkt 1.4.

2. MATERIAŁY

Ogólne wymagania dotyczące materiałów podano w ST DM-00.00.00 „Wymagania ogólne" punkt 2.

2.1. Stosowane materiały

Do ustawiania krawężników lub oporników stosujemy następujące materiały:

- krawężniki lub oporniki betonowe,
- beton (do ławy fundamentowej i oporu),
- podsypka cementowo-piaskowa,
- masa zalewowa.

2.2. Krawężniki lub oporniki betonowe

Należy stosować krawężniki lub oporniki betonowe zgodnie z PN-EN 1340: 2004 „Krawężniki betonowe. Wymagania i metody badań" . Wymagania dla elementów betonowych podano w tablicy 1.

Krawężniki betonowe mogą być przechowywane na składowiskach otwartych, posegregowane według typów, rodzajów, kształtów, cech fizycznych i mechanicznych, wielkości, wyglądu itp. Krawężniki betonowe należy układać z zastosowaniem podkładek i przekładek drewnianych o wymiarach: grubość 2,5 cm, szerokość 5 cm, długości min. 5 cm większej od szerokości krawężnika.

Tablica 1. Wymagania wobec krawężników lub oporników betonowych, ustalone w PN-EN 1340 do stosowania w warunkach kontaktu z solą odladzającą w warunkach mrozu

Lp.	Cecha	Załącznik	Wymagania		
1	Kształt i wymiary				
1.1	Wartości dopuszczalnych odchyłek od wymiarów nominalnych, z dokładnością do milimetra	C	Długość: ± 1%, ≥ 4 mm i ≤ 10 mm Inne wymiary z wyjątkiem promienia: - dla powierzchni: ± 3%, ≥ 3 mm, ≤ 5 mm, - dla innych części: ± 5%, ≥ 3 mm, ≤ 10 mm		
1.2	Dopuszczalne odchyłki od płaskości i prostoliniowości, dla długości pomiarowej 300 mm 400 mm 500 mm 800 mm	C	 ± 1,5 mm ± 2,0 mm ± 2,5 mm ± 4,0 mm		
2	Właściwości fizyczne i mechaniczne				
2.1	Odporność na zamrażanie/ rozmrażanie z udziałem soli odladzających	D	Ubytek masy po badaniu: wartość średnia ≤ 0,5 kg/m^2,		
2.2	Wytrzymałość na zginanie Badanie należy przeprowadzić na 8 szt.	F	Klasa wytrz. 3	Charakterystyczna wytrzymałość, MPa 6,0	Każdy pojedynczy wynik, MPa ≥ 6,0
2.3	Trwałość ze względu na wytrzymałość	F	Krawężniki mają zadawalającą trwałość (wytrzymałość) jeśli spełnione są wymagania pktu 2.2 oraz poddawane są normalnej konserwacji		
2.4	Odporność na ścieranie	G i H	Klasa odporności	Odporność przy pomiarze na tarczy Böhmego, wg zał. H normy – badanie alternatywne	
			4	≤ 18000 mm^3/5000 mm^2	
2.5	Nasiąkliwość	E	średnia ≤ 4 % - wg PN-EN-1340		
2.6	Odporność na poślizg/ poślizgnięcie	I	a) jeśli górna powierzchnia krawężnika nie była szlifowana i/lub polerowana – zadawalająca odporność, b) jeśli wyjątkowo wymaga się podania wartości odporności na poślizg/poślizgnięcie – należy zadeklarować minimalną jej wartość pomierzoną wg zał. I normy (wahadłowym przyrządem do badania tarcia), c) trwałość odporności na poślizg/poślizgnięcie w normalnych warunkach użytkowania krawężnika jest zada-walająca przez cały okres użytkowania, pod warunkiem właściwego utrzymywania i gdy na znacznej części nie zostało odsłonięte kruszywo podlegające intensywnemu polerowaniu.		
3	Aspekty wizualne				
3.1	Wygląd	J	a) powierzchnia krawężnika nie powinna mieć rys i odprysków, b) nie dopuszcza się rozwarstwień w krawężnikach dwuwarstwowych c) ewentualne wykwity nie są uważane za istotne		
3.2	Tekstura	J	a) krawężniki z powierzchnią o specjalnej teksturze – producent powinien określić rodzaj tekstury, b) tekstura powinna być porównana z próbkami dostarczonymi przez producenta, zatwierdzonymi przez odbiorcę, c) różnice w jednolitości tekstury, spowodowane nieuniknionymi zmianami we właściwości surowców i warunków twardnienia, nie są uważane za istotne		
3.3	Zabarwienie	J	a) barwiona może być warstwa ścieralna lub cały element, b) zabarwienie powinno być porównane z próbkami dostarczonymi przez producenta, zatwierdzonymi przez odbiorcę, c) różnice w jednolitości zabarwienia, spowodowane nieuniknionymi zmianami właściwości surowców lub warunków dojrzewania betonu, nie są uważane za istotne		

Producent krawężników w świadectwie zgodności zapewni 5-letnią gwarancję na dostarczane materiały.

2.3. Beton (ława z oporem)

Do wykonania ławy pod krawężniki oraz oporu za krawężnikami należy stosować beton klasy C12/15 według PN-PN 206-1 „Beton. Część 1 wymagania, właściwości, produkcja i zgodność”

2.4. Podsypka cementowo-piaskowa

Podsypkę pod krawężnik należy wykonać z piasku i cementu w proporcjach 4:1. Piasek powinien spełniać wymagania normy PN-EN 13242 pod względem uziarnienia.

2.5. Masa zalewowa

Do uszczelniania „na gorąco” szczelin należy stosować masy zalewowe - asfaltowe z dodatkiem wypełniaczy i odpowiednich polimerów termoplastycznych (np. typu kopolimeru SBS), posiadające bardzo dobrą zdolność wypełniania szczelin, niską spływność w temperaturze +60oC, bardzo dobrą przyczepność do ścianek, a także dobrą rozciągliwość w niskich temperaturach. Masy zalewowe „na gorąco” są wbudowywane po uprzednim rozgrzaniu do stanu płynnego, który jest osiągany w temperaturze od 150 do 180oC.

Masa zalewowa powinna posiadać aprobatę techniczną wydaną przez uprawnioną jednostkę.

Masa zalewowa powinna odpowiadać wymaganiom określonym w aprobacie technicznej, a w przypadku ich braku lub niepełnych danych, powinna mieć cechy zgodne z poniższymi wskazaniami:

1)	zdolność wypełniania szczelin (na całej wysokości)	b. dobra
2)	temperatura mięknienia PiK	≥ 85oC
3)	sedymentacja w temperaturze wypełniania	< 1% wag.
4)	spływność w temperaturze 60oC po 5 godzinach	≤ 5 mm
5)	odporność na działanie wysokiej temperatury (przyrost temperatury mięknienia PiK)	≤ 10oC
6)	zmiany masy po wygrzewaniu w temperaturze 165oC/5 godz.	≤ 1% wag.
7)	odporność na uderzenia w niskich temperaturach wg badania próbek uformowanych w kule, oziębionych do temperatury -20oC i opuszczonych z wysokości 250 cm	3 spośród badanych 4 kul nie powinny wykazywać śladów uszkodzeń
8)	penetracja (stożkiem) w temperaturze +25oC	≤ 130 j.Pen.
9)	wydłużenie względne w temperaturze -20oC	≥ 15%

Poszczególne partie i rodzaje masy zalewowej powinny być składowane w zadaszonych pomieszczeniach oddzielnie w pojemnikach.

2.6. Zaprawa cementowo-piaskowa

Zaprawę cementowo-piaskową do spoinowania krawężników należy wykonać z piasku i cementu w proporcjach 2:1. Piasek powinien spełniać wymagania normy PN-EN 13139 pod względem uziarnienia.

2.7. Inne materiały

Do podsypki cementowo-piaskowej i zaprawy cementowo-piaskowej należy stosować cement portlandzki klasy co najmniej 32,5N wg PN-EN 197-1 oraz wodę studzienną lub wodociągową (bez badań).

3. SPRZĘT

Ogólne wymagania dotyczące sprzętu podano w ST DM-00.00.00 „Wymagania ogólne" punkt 3.

Do wykonania robót należy wykorzystywać następujący sprzęt:
- betoniarki - do wytwarzania podsypki cementowo-piaskowej i zaprawy cementowo-piaskowej,
- wibratory lub płyty wibracyjne - do zagęszczania ław i oporów.

Roboty ziemne związane z wykonaniem koryta pod ławę powinny być wykonane ręcznie lub lekkim sprzętem zaakceptowanym przez Inżyniera. Pozostałe roboty powinny być wykonywane ręcznie.

4. TRANSPORT

Ogólne wymagania dotyczące transportu podano w ST DM-00.00.00 „Wymagania ogólne" punkt 4.

Krawężniki można transportować dowolnymi środkami transportowymi w sposób zabezpieczony przed przemieszczaniem i uszkodzeniem.

Transport podsypki i zaprawy cementowo-piaskowej powinien odbywać się w sposób uniemożliwiający jej zanieczyszczenie, wysuszenie i zawilgocenie.

5. WYKONANIE ROBÓT

5.1. Ogólne zasady wykonania robót

Ogólne zasady wykonania robót podano w ST DM-00.00.00. „Wymagania ogólne" punkt 5.
Wytyczenie sytuacyjno-wysokościowe odcinków wbudowania krawężników, należy wykonać zgodnie z Dokumentacją Projektową.

5.2. Przygotowanie podłoża

Koryto pod ławę należy wykonać zgodnie z PN-B-06050 „Roboty ziemne budowlane". Wskaźnik zagęszczenia dna wykopu powinien wynosić co najmniej 0,97 według normalnej próby Proctora. Tolerancja dla wymiarów koryta wynosi ±2 cm.

5.3. Wykonanie ław z oporem

Przed przystąpieniem do wytworzenia betonu na ławę betonową z oporem, Wykonawca jest zobowiązany do przygotowania receptury na beton. Receptura winna być opracowana dla konkretnych materiałów, zaakceptowana wcześniej przez Inżyniera. Receptura zostanie opracowana przez laboratorium w oparciu o PN-PN 206-1 „Beton. Część 1 wymagania, właściwości, produkcja i zgodność". Sporządzona receptura musi uzyskać akceptację Inżyniera. Ławy betonowe z oporem wykonuje się w szalowaniu. Betonowanie ław należy wykonać warstwami zgodnie z PN-B-06251 „Roboty kamienne i żelbetowe". Co 50 mb należy wykonywać szczeliny dylatacyjne wypełnione masą zalewową. Wykonana ława wraz z oporem po zagęszczeniu betonu powinna odpowiadać wymiarami oraz kształtem – rysunkowi w Dokumentacji Projektowej.

5.4. Wykonanie podsypki cementowo-piaskowej pod krawężnik.

Na wykonanej ławie betonowej należy rozścielić ręcznie podsypkę cementowo-piaskową, celem prawidłowego osadzenia krawężnika. Podsypkę cementowo-piaskową wykonać należy w proporcji 1:4.

5.5. Wbudowanie krawężników betonowych

Dla uzyskania zgodnej z projektem niwelety i lokalizacji krawężników w planie ich wbudowanie powinno się odbywać w odniesieniu do linki prowadzącej ze szpilkami wysokościowymi rozbitymi nie rzadziej niż co 15 m.
Roboty związane w wbudowaniem krawężników powinny być wykonane przy temperaturze otoczenia nie niżej niż 5 stopni Celsjusza. Wbudowanie krawężnika należy dokonać zgodnie z „Dokumentacją Projektową". Przy wbudowywaniu krawężnika należy bezwzględnie przestrzegać wytyczonej trasy przebiegu krawężnika oraz usytuowania wysokościowego, zgodnego z Dokumentacją Projektową. Dopuszczalne odstępstwa od Dokumentacji Projektowej, to ± 1 cm w niwelecie krawężnika i ± 5 cm w usytuowaniu poziomym. Krawężniki należy wbudować ręcznie. Krawężniki należy ustawiać na podsypce cementowo-piaskowej o grubości około 5 cm. Na łukach należy wbudowywać krawężniki specjalnie ukształtowane i odpowiednio docięte. W miejscach przejść dla pieszych oraz innych wskazanych w dokumentacji projektowej wykonać należy krawężniki obniżone, wystające 2 cm powyżej krawędzi nawierzchni jezdni.

Szczeliny pomiędzy krawężnikami powinny mięć szerokość do 1 cm. Spoiny należy wypełnić zaprawą cementowo-piaskową, przygotowaną w stosunku 1:2. Spoiny krawężników przed zalaniem zaprawą należy oczyścić i zmyć wodą. Dla zabezpieczenia przed wpływami temperatury krawężniki ustawione na podsypce cementowo-piaskowej i o spoinach zalanych zaprawą należy zalewać co 50 m bitumiczną masą zalewową nad szczeliną dylatacyjną ławy.

6. KONTROLA JAKOŚCI ROBÓT

Ogólne zasady wykonania kontroli jakości robót podano w ST DM-00.00.00. „Wymagania ogólne" punkt 6.

6.1. Badania przed przystąpieniem do robót

Przed przystąpieniem do robót Wykonawca powinien:
- uzyskać wymagane dokumenty, dopuszczające wyroby budowlane do obrotu i powszechnego stosowania (certyfikaty zgodności, deklaracje zgodności, ew. badania materiałów wykonane przez dostawców itp.),
- wykonać sprawdzenie kształtu i wymiarów,
- wykonać sprawdzenie uszkodzeń,
- wykonać sprawdzenie cech fizycznych i mechanicznych według punktu 2.

Pomiary kształtów i uszkodzeń należy wykonać dla 3 losowo wybranych krawężników, dla każdej dostarczonej partii zgodnie z wymaganiami normy PN-EN 1340: 2004 „Krawężniki betonowe. Wymagania i metody badań".
Do każdej partii wyrobów Wykonawca dostarczy deklarację zgodności z PN-EN 1340: 2004 „Krawężniki betonowe. Wymagania i metody badań".
Badania pozostałych materiałów należy przeprowadzić zgodnie z normami podanymi w punkcie 2.

6.2. Badania w czasie robót

6.2.1. Sprawdzenie koryta

Należy sprawdzać wymiary koryta oraz zagęszczenie podłoża na dnie wykopu. Zagęszczenie należy sprawdzać w 1 punkcie na 100 mb koryta. Tolerancja dla szerokości wykopu wynosi ± 2 cm.

6.2.2. Badania ław betonowych

Wytrzymałość betonu należy zbadać na 3 próbkach (1 seria) dla 100 mb wykonanej ławy. Cechy geometryczne ławy należy sprawdzać:
- wysokość i szerokość ławy 2 razy na 100 m,
- równość górnej powierzchni ławy 2 razy na 100 m,
- odchylenie linii ław od projektowanego kierunku w planie i profilu co 100 m.

Dopuszczalne odchyłki od wielkości projektowanych wynoszą:
- dla wysokości ławy ±10%,
- dla szerokości ławy ±10%,
- równość górnej powierzchni ławy prześwit 1 cm pod łatą 3-metrową,
- profil górnej powierzchni ±1 cm,
- odchylenie linii ław od projektowanego kierunku ±2 cm.

6.2.3. Badania krawężników

Badania elementów należy wykonywać zgodnie z punktem 6.1 dla jednego elementu na 300 wbudowanych sztuk.
Ustawienie krawężników należy sprawdzać:

- ustawienie w planie - co 25 m,
- wysokość - co 25 m,
- równość górnej powierzchni - 2 razy na 100 m,
- wypełnienie spoin - co 10 m (spoiny powinny być wypełnione całkowicie).

Dopuszczalne odchyłki od wielkości projektowanych wynoszą:
- wysokości ±1 cm,
- równość górnej powierzchni ±1 cm (pod 3 metrową łatą brukarską),
- usytuowania w planie ±5 cm (bez widocznych nierówności w linii prostej i załamań na łukach).

6.2.4. Inne materiały
Jakość zaprawy i podsypki cementowo-piaskowej należy sprawdzać wizualnie w czasie trwania robót.

6.3. Zasady postępowania z wadliwie ustawionymi krawężnikami

Wadliwie wykonane odcinki krawężników należy rozebrać i wbudować ponownie. W przypadku uszkodzenia krawężników należy je wymienić na nowe.

7. OBMIAR ROBÓT

Ogólne zasady dotyczące obmiaru robót podano w ST DM-00.00.00. „Wymagania ogólne" punkt 7. Jednostką obmiaru jest 1 m (jeden metr) ustawionego krawężnika.

8. ODBIÓR ROBÓT

Ogólne zasady dotyczące odbioru robót podano w ST DM-00.00.00. „Wymagania ogólne" punkt 8.

Roboty uznaje się za zgodne z Dokumentacją Projektową, ST i wymaganiami Inżyniera, jeżeli wszystkie pomiary i badania z zachowaniem tolerancji podanych w punkcie 6 dały pozytywne wyniki.

9. PODSTAWA PŁATNOŚCI

Ogólne zasady dotyczące płatności podano w ST DM-00.00.00. „Wymagania ogólne" punkt 9.

Cena za 1 mb ustawionego krawężnika lub opornika obejmuje:
- prace pomiarowe i roboty przygotowawcze,
- oznakowanie robót,
- zakup i dostarczenie materiałów w miejsce wbudowania,
- wykonanie koryta i szalunku,
- wykonanie ławy z oporem,

- zalanie spoin dylatacyjnych masą zalewową,
- wykonanie podsypki cementowo-piaskowej,
- ustawienie krawężników z wypełnieniem spoin i zalaniem szczelin,
- wypełnienie spoin pomiędzy krawężnikami zaprawą cementowo-piaskową,
- zasypanie zewnętrznej ściany krawężnika gruntem i ubicie,
- przeprowadzenie pomiarów i badań laboratoryjnych określonych w ST,
- koszty za zajęcie terenu podczas wykonywania robót,
- inne prace bezpośrednio związane z wykonaniem elementów betonowych.

10. NORMY ZWIĄZANE

1. PN-EN 1340: 2004 „Krawężniki betonowe. Wymagania i metody badań”
2. PN-B-06050 Roboty ziemne budowlane.
3. PN-B-06250 Beton zwykły
4. PN-B-06711 Kruszywo mineralne. Piasek do betonów i zapraw.
5. PN-B-06712 Kruszywa mineralne do betonu zwykłego
6. PN-EN 197-1:2013 Cement. Część 1: Skład, wymagania i kryteria zgodności dotyczące cementu powszechnego użytku

GG-00.12.01 POMIAR POWYKONAWCZY ZREALIZOWANYCH OBIEKTÓW DROGOWYCH

1. WSTĘP

1.1 Nazwa zadania

Zadanie „Remont drogi dz. nr 807 obręb Stare Pole”

1.2. Przedmiot ST

Przedmiotem niniejszej Specyfikacji Technicznej (ST) są wymagania dotyczące wykonania i odbioru prac związanych z pomiarami powykonawczymi zrealizowanych drogowych obiektów budowlanych, odtworzenie granicy pasa drogowego oraz zgromadzenie danych o nieruchomościach na etapie inwentaryzacji powykonawczej inwestycji.

1.3. Zakres robót objętych ST

Niniejsze ST obejmują wymagania związane z wykonaniem pomiaru powykonawczego, wyznaczenia granic pasa drogowego wraz ze stabilizacją oraz zgromadzenie danych o nieruchomościach na etapie inwentaryzacji powykonawczej inwestycji w ramach zadania wg punktu 1.1.

1.4. Informacje ogólne o terenie budowy

Informacje ogólne zwarto w DM-00.00.00.

1.5. Nazwy i kody

Grupa robót:	45200000-9	Roboty budowlane w zakresie wznoszenia kompletnych obiektów budowlanych lub ich części oraz robót w zakresie inżynierii lądowej i wodnej.
Klasa robót:	45230000-8	Roboty budowlane w zakresie budowy rurociągów, linii komunikacyjnych i elektroenergetycznych, autostrad, dróg, lotnisk i kolei, wyrównania terenu.
Kategoria robót:	45233000-9	Roboty w zakresie konstruowania, fundamentowania oraz wykonywania nawierzchni autostrad, dróg.

1.6 Określenia podstawowe

Wymienione poniżej określenia, należy rozumieć następująco:

- **Działka (zwana też działką gruntu)** - ciągły obszar gruntu, jednorodny ze względu na stan prawny, pod pojęciem "działka" rozumie się też czyść nieruchomości wydzieloną w wyniku jej podziału, albo scalenia i podziału, a takie odrębnie położoną część tej nieruchomości.

- **Dokumentacja formalno - prawna** - zbiór dokumentów (materiałów) niezbędnych w celu nabywania nieruchomości.
- **Dokumentacja geodezyjna i kartograficzna** - zbiór dokumentów (materiałów) powstałych w wyniku geodezyjnych prac polowych i obliczeniowych oraz opracowań kartograficznych.
- **Linia graniczna** - linia oddzielająca tereny będące przedmiotem odrębnej własności (składa się najczęściej z odcinków prostych łączących punkty graniczne. Przebieg linii granicznej nieruchomości gruntowej w terenie, jest opisany w protokole granicznym i przedstawiony na szkicu granicznym, który wchodzi w skład dokumentacji podziału i rozgraniczenia nieruchomości).
- **Mapa katastralna** (mapa ewidencji gruntów i budynków) - zbiór informacji (wraz z opisem) o przestrzennym usytuowaniu działek i budynków. Jest mapą numeryczną, a jej edycję stanowią mapy obrębowe o kroju arkuszowym; mapa katastralna stanowi część składową katastru nieruchomości.
- **Mapa numeryczna** - zbiór danych stanowiących numeryczną reprezentację mapy graficznej, dogodna do przetwarzania komputerowego.
- **Mapa zasadnicza** - wielkoskalowe opracowanie kartograficzne, zawierające aktualne informacje o przestrzennym rozmieszczeniu obiektów ogólnogeograficznych oraz elementów ewidencji gruntów i budynków, a także sieci uzbrojenia terenu: nadziemnych, naziemnych i podziemnych.
- **Osnowa geodezyjna pozioma** - usystematyzowany zbiór punktów, których wzajemne położenie na powierzchni odniesienia zostało określone przy zastosowaniu techniki geodezyjnej.
- **Osnowa geodezyjna wysokościowa** - usystematyzowany zbiór punktów, których wysokość w stosunku do przyjętej powierzchni odniesienia została określona przy zastosowaniu techniki geodezyjnej.
- **Osnowa realizacyjna** - osnowa geodezyjna (pozioma i wysokościowa), przeznaczona do geodezyjnego wytyczenia elementów projektu w terenie oraz geodezyjnej obsługi budowy i montażu urządzeń i konstrukcji. Osnowa ta powinna służyć do pomiarów kontrolnych przemieszczeń i odkształceń, a także w miarę możliwości do pomiarów powykonawczych.
- **Siec uzbrojenia terenu** - wszelkiego rodzaju naziemne, nadziemne i podziemne przewody i urządzenia: wodociągowe, kanalizacyjne, gazowe, cieplne, telekomunikacyjne, elektroenergetyczne i inne, a także podziemne budowle, takie jak: tunele, przejścia, parkingi, zbiorniki, itp..
- **Znak graniczny** - znak z trwałego materiału umieszczony w punkcie granicznym, a także trwały element zagospodarowania terenu znajdujący się w tym punkcie.
- **Standardu Gromadzenia Danych o Nieruchomościach**. Standard jest opisem wymagań, dotyczących zakresu i formy zapisu danych przestrzennych i opisowych, w celu zasilenia Systemu Informacji o Nieruchomościach ZDW.

Pozostałe określenia podstawowe zawarte są w przepisach prawa oraz odpowiednich Polskich Normach, a także instrukcjach i wytycznych technicznych stosowanych w geodezji i kartografii.

2. MATERIAŁY

2.1. Wymagania ogólne

Ogólne wymagania dotyczące materiałów, ich pozyskiwania i składowania podano w ST DM-00.00.00 „Wymagania ogólne" punkt 2.

Materiały stosowane do wykonywania prac geodezyjnych i kartograficznych powinny spełniać wymagania Polskich Norm oraz instrukcji i wytycznych technicznych, a ewentualne odstępstwa należy bezwzględnie uzgodnić z Zamawiającym.

2.2. Prace polowe

Przy wykonywaniu prac polowych stosuje się:
- jako znaki naziemne - słupki betonowe, kamienne i inne,
- jako znaki podziemne - płytki betonowe z krzyżem, rurki drenarskie, butelki,
- jako znaki wysokościowe - głowice metalowe,
- jako znaki pomocnicze - rurki, bolce metalowe oraz pale drewniane,
- jako znaki pasa drogowego „świadki" pomalowane na żółto z czarnym napisem, wykonany z betonu C25/30 zbrojony prętami stalowymi fi 10

Pale drewniane oraz rurki i bolce metalowe, używane jako materiały pomocnicze, powinny posiadać wymiary dostosowane do potrzeb.

2.3. Prace kartograficzne

Materialny używane do prac kartograficznych to: dyskietki, płyty CD, papier kreślarski, kalki, folie, tusze itp. Papier kreślarski, kalki, folie, tusze powinny posiadać wysokie parametry użytkowe dotyczące trwałości i odporności na warunki zewnętrzne. Materiały stosowane do sporządzania opracowań kartograficznych (map) muszą gwarantować stałą, ciągłą w czasie, wysoką dokładność kartometryczną przedstawionego na nim opracowania (materiał praktycznie niepodlegający deformacjom i skurczom). Dyskietki i inne komputerowe nośniki informacji powinny odpowiadać standardom informatycznym.

3. SPRZĘT

3.1. Ogólne wymagania

Ogólne wymagania dotyczące sprzętu podano w ST DM-00.00.00 „Wymagania ogólne" p-kt 3.

Wykonawca zobowiązany jest do stosowania takiego sprzętu, który pozwoli na osiągnięcie wymaganych dokładności, zarówno przy pracach pomiarowych, jak i przy opracowaniach kartograficznych.

3.2. Prace pomiarowe

Do wykonywania prac pomiarowych należy stosować sprzęt i narzędzia określone w instrukcjach i wytycznych technicznych stosowanych w geodezji i kartografii. Wszelkie urządzenia pomiarowe powinny posiadać atesty i aktualne świadectwa legalizacyjne wymagane odpowiednimi przepisami. Dotyczy to zarówno teodolitów, niwelatorów, dalmierzy, wykrywaczy urządzeń podziemnych, ploterów itp., jak i prostych przyrządów takich jak taśmy i ruletki. Sprzęt powinien być stale utrzymywany w dobrym stanie technicznym i okresowo sprawdzany.

3.3. Sprzęt do prac polowych

Przy wykonywaniu prac polowych dotyczących pomiaru powykonawczego należy zastosować sprzęt o dokładnościach nie mniejszych od niżej podanych:

- instrumenty typu Total Station o dokładności pomiaru kątów 20^{cc} oraz odległości 10 mm ± 10 mm/km,
- nasadki dalmiercze o dokładności pomiaru odległości 10 mm ± 10 mm/km,
- teodolity o dokładności pomiaru kątów 20^{cc},
- niwelatory o dokładności pomiaru 5 mm/km.
- „Świadki" do wyznaczenie pasa drogowego, pomalowane na żółto z czarnym napisem, wykonany z betonu C25/50 zbrojony prętami stalowymi fi 10

Wszelkie odstępstwa muszą być zaakceptowane przez Zamawiającego.

4. TRANSPORT

Ogólne wymagania dotyczące transportu podano w ST DM-00.00.00 „Wymagania ogólne" punkt 4. Materiały i sprzęt mogą być przewożone dowolnymi środkami transportu.

5. WYKONANIE ROBÓT

5.1. Ogólne zasady wykonania robot

Ogólne wymagania dotyczące wykonania robót podano w ST DM-00.00.00 „Wymagania ogólne" punkt 5. Geodezyjna inwentaryzacja powykonawcza obiektów budowlanych w tym dokumentacja geodezyjno-kartograficzna, o której mowa w paragrafie 20 rozporządzenia Ministra Gospodarki Przestrzennej i Budownictwa z dnia 21 lutego 1995 w sprawie czynności geodezyjnych obowiązujących w budownictwie powinna zawierać również dane umożliwiające wniesienie zmian na mapę zasadniczą, do ewidencji gruntów i budynków oraz ewidencji sieci uzbrojenia terenu. Ostatecznie po inwentaryzacji, na mapach, powinny się rzeczywiste opisy użytkowania działek.

Wykonawca odpowiedzialny jest za prowadzenie i wykonanie prac zgodnie z warunkami umowy i przepisami prawnymi oraz poleceniami Zamawiającego (wszelkie polecenia i uzgodnienia między Zamawiającym, a Wykonawcą wymagają formy pisemnej). Wykonawca ponosi odpowiedzialność za następstwa wynikające z nieprawidłowego wykonania prac. Przed przystąpieniem do wykonania prac geodezyjnych i kartograficznych Wykonawca zobowiązany

jest zgłosić prace do ośrodka dokumentacji (jeżeli zgodnie z przepisami podlegają one zgłoszeniu), a następnie po ich zakończeniu przekazać materiały i informacje powstałe w wyniku tych prac do państwowego zasobu geodezyjnego i kartograficznego. Pracami geodezyjnymi i kartograficznymi powinna kierować i sprawować nad nimi bezpośredni nadzór i kontrolę wyłącznie osoba posiadająca odpowiednie uprawnienia zawodowe zgodnie z wymaganiami przepisów Prawo geodezyjne i kartograficzne.

5.2. Prace przygotowawcze

5.2.1. Zapoznanie się z wytycznymi i ustaleniami

Wykonawca zobowiązany jest zapoznać się z zakresem opracowania i przeprowadzić z Zamawiającym uzgodnienia dotyczące ewentualnych etapów wykonywania pomiarów powykonawczych.

5.2.2. Zebranie niezbędnych materiałów i informacji

Pomiary powykonawcze, zrealizowanych drogowych obiektów budowlanych, powinny być poprzedzone uzyskaniem z ośrodka dokumentacji informacji o rodzaju, położeniu i stanie punktów osnowy geodezyjnej (poziomej i wysokościowej) oraz mapie zasadniczej i katastralnej. W przypadku stwierdzenia, że w trakcie realizacji obiektu nie została wykonana bieżąca inwentaryzacja sieci uzbrojenia terenu, należy powiadomić o tym Zamawiającego oraz uzupełnić brakująca inwentaryzację powykonawczą zrealizowanych obiektów.

5.2.3. Analiza i ocena zebranych materiałów

Przy analizie zebranych materiałów należy ze szczególną uwagą ustalić:

- klasy i dokładności istniejących osnów geodezyjnych oraz możliwości wykorzystania ich do pomiarów powykonawczych,
- rodzaje układów współrzędnych i poziomów odniesienia,
- zakres i sposób aktualizacji dokumentów bazowych znajdujących się w ośrodku dokumentacji o wyniki pomiaru powykonawczego.

5.3. Prace polowe

5.3.1. Wywiad szczegółowy w terenie

Pomiary powykonawcze, w ich pierwszej fazie, powinny być poprzedzone wywiadem terenowym mającym na celu:

- ogólne rozeznanie w terenie,
- odszukanie punktów istniejącej osnowy geodezyjnej, ustalenie stanu technicznego tych punktów oraz aktualizację opisów topograficznych,
- zbadanie wizur pomiędzy punktami i ewentualne ich oczyszczenie,
- wstępne rozeznanie odnośnie konieczności uzupełnienia lub zaprojektowania osnowy poziomej III klasy oraz osnowy pomiarowej.

5.3.2. Prace pomiarowe

W pierwszej kolejności należy pomierzyć wznowioną lub założoną osnowę, a następnie wykonać pomiary inwentaryzacyjne, zgodnie z ustawą z dnia 4 marca 2010 r. o infrastrukturze informacji przestrzennej wraz z rozporządzeniami do niej, mierząc wszystkie elementy treści mapy zasadniczej oraz treść dodatkową tj.:

- granice ustalone według stanu prawnego,

- kilometraż dróg,
- znaki drogowe,
- punkty referencyjne,
- obiekty mostowe (rzędne wlotu i wylotu, światło, skrajnie),
- wszystkie drzewa w pasie drogowym,
- zabytki i pomniki przyrody,
- wszystkie ogrodzenia (furtki, bramy), z podziałem na trwale i nietrwale,
- rowy (w pełnym zakresie),
- studnie (średnice),
- przekroje poprzeczne co 20 - 50 m,
- odszukać i wznowić stabilizację punktów granicznych pasa drogowego,
- inne elementy wg wymagań Zamawiającego.

W zasadzie, przy wyżej wymienionych pomiarach stosuje się technologie klasyczne (pomiary bezpośrednie). Przy większych obiektach mogą być stosowane także metody mieszane tzn. fotogrametryczne dla treści ogólnogeograficznej, a klasyczne do pomiaru uzbrojenia terenu, linii rozgraniczających, granic ustalonych wg stanu prawnego i innych elementów.

5.4. Prace kameralne

5.4.1. Obliczenia i aktualizacja map

Prace obliczeniowe należy wykonać przy pomocy sprzętu komputerowego. Wniesienie pomierzonej treści na mapę zasadniczą oraz katastralną należy wykonać przy pomocy ploterów. Wtórnik mapy zasadniczej dla Zamawiającego należy uzupełnię o elementy wymienione w punkcie 5.3.2. Wykonać wykaz zmian danych ewidencyjnych.

5.4.2. Skompletowanie dokumentacji geodezyjnej i kartograficznej

Dokumentację geodezyjną i kartograficzną należy skompletować zgodnie z rozporządzeniem Ministra Spraw Wewnętrznych I Administracji z dnia 9 listopada 2011r.w sprawie standardów technicznych wykonywania geodezyjnych pomiarów sytuacyjnych i wysokościowych oraz opracowywania i przekazywania wyników tych pomiarów do państwowego zasobu geodezyjnego i kartograficznego, z podziałem na:

1) akta postępowania przeznaczone dla Wykonawcy,
2) dokumentację techniczną przeznaczoną dla Zamawiającego,
3) dokumentację techniczną przeznaczoną dla ośrodka dokumentacji.

Sposób skompletowania dokumentacji, o którym mowa w punkcie 3 oraz formę dokumentów należy uzgodnić z ośrodkiem dokumentacji.

5.4.3. Skład dokumentacji dla Zamawiającego

Dokumentacja techniczna przeznaczona dla Zamawiającego stanowi jeden z dokumentów odbioru prac i powinna być skompletowana, zbroszurowana, bądź oprawiona w odpowiednich teczkach, segregatorach i tubach z opisem kart tytułowych, spisem zawartości oraz numeracją stron. Dla Zamawiającego należy skompletować następujące materiały:

1) sprawozdanie techniczne,
2) wtórnik mapy zasadniczej uzupełniony dodatkową treścią, o której mowa w punkcie 5.3.2. poświadczony poprzez odpowiedni ośrodek dokumentacji geodezyjnej,
3) kopie wykazów współrzędnych punktów osnowy oraz wykazy współrzędne punktów granicznych w postaci dyskietki (płyty CD) i wydruku na papierze,
4) kopie protokołów przekazania znaków geodezyjnych pod ochronę,

5) kopie opisów topograficznych,
6) kopie szkiców polowych,
7) dyskietkę (płytę CD) z mapą numeryczną oraz wydruk (wyplotowanie) tych map,
8) kopie wykazu zmian danych ewidencyjnych.

Przeprowadzone prace muszą się zakończyć dokonaniem zmian użytkowania w zawiązku z wybudowaniem drogi lub innych obiektów. Po wykonaniu inwentaryzacji drogi należy zmienić użytki w ewidencji gruntów i budynków. Bez tej czynności pomiar powykonawczy nie może być zakończony.

5.5. Wyznaczcie granic pasa drogowego

W oparciu o przeprowadzona inwentaryzacje powykonawczą w ramach prac związanych z pomiarem powykonawczym należy wyznaczyć w sposób trwały granice pasa drogowego. Lokalizacja granic została określona w plikach w wersji edytowalnej umieszczonych na płycie CD załączonej do projektu wykonawczego. Do wyznaczenia granicy pasa drogowego należy wykorzystać słupki betonowe koloru żółtego przedstawione na rysunku 1.

Wykonawca jest zobowiązanych do wykonanie w ramach pomiaru powykonawczego szkicu przebiegu granic prawnych z ich stabilizacją w terenie znakami granicznymi typ 36a (zgodnie z normą BN-67/6744-09) i świadkami betonowymi tych znaków wykonanymi zgodnie z załączonym rysunkiem (zał. nr 1) nie rzadziej niż 100m oraz we wszystkich nowych i istniejących punktach załamania granic. Załamaniem granic jest również przecięcie się nowej granicy z każdą starą granicą nieruchomości.

Warunki wykonania szkicu:
1. Granicę zastabilizować znakami granicznymi i świadkami betonowymi osadzonymi na granicy kopca granicznego od strony zewnętrznej pasa drogi.
2. Szkic należy sporządzić w skali 1:1000 w formacie A-3
3. Szkic powinien zawierać:

a) nazwę województwa, gminy, obrębu
b) kilometraż początkowy i końcowy opracowywanego odcinka
c) szkic lokalizacji
d) punkty graniczne wraz z numeracją i rodzajem stabilizacji
e) miary od krawędzi jezdni do punktu granicznego
f) linie graniczne z miarami czołowymi
g) grunty pozostające w dniu 31 grudnia 1998 r. we władaniu Skarbu Państwa, nie stanowiące ich własności, a zajęte pod drogi publiczne (art. 73 ust. 1 z dnia 13 października 1998 r. Przepisy wprowadzające ustawy reformujące administrację publiczną, Dz. U. nr 133 z 1998 r.)
h) opis skrzyżowań i rzek

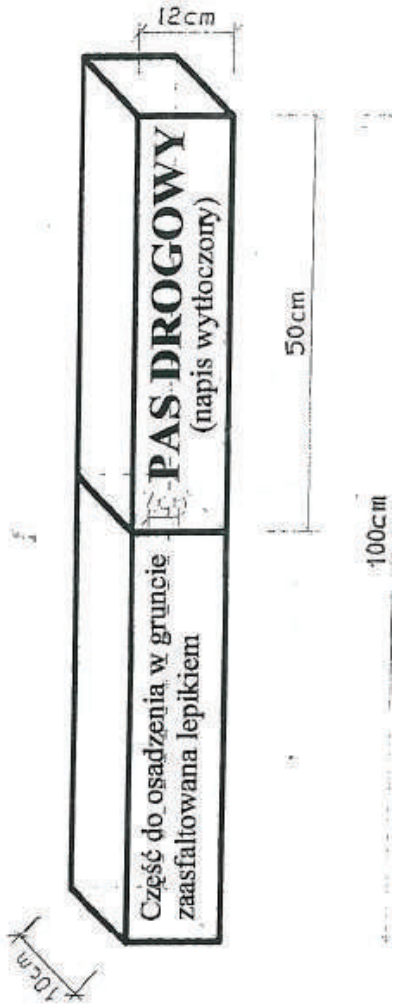

Rysunek 1. „Świadek” do wyznaczenie pasa drogowego

i) szczegóły sytuacyjne służące do identyfikacji położenia punktów granicznych w terenie w zasięgu po 10 m od granic pasa drogowego”
   - krawędzie jezdni
   - oś drogi w przypadku niesymetrycznego przebiegu krawędzi jezdni
   - słupki hektometrowe z opisem
   - przepusty
   - początek i koniec mostu, wiaduktu (punkty skrajne)
   - ogrodzenia trwałe i chodniki
   - świadki punktów referencyjnych
   - pojedyncze drzewa
   - kontury leśne
   - słupy energetyczne lub telefoniczne z kierunkami linii znajdujące się w odległości do 10 m od granicy pasa
   - numery działek w pasie drogowym i przyległych oraz kierunki ich granic

4. Do szkicu należy dołączyć:
   - wykaz współrzędnych punktów granicznych (plik w formacie txt),
   - szkic przebiegu granic prawnych w pliku w formacie dxf,

- mapę ewidencyjną,
- wypisy z rejestrów gruntów dla wszystkich działek w pasie drogowym,
- odbitkę istniejącej mapy zasadniczej lub syt – wys. w skali szkicu.

Ponadto jako załącznik do pomiaru powykonawczego należy sporządzić wykaz zmian gruntowych jako dokument potrzebny do wprowadzenia zmian w operacie ewidencji gruntów dotyczących sposobu użytkowania (użytek rolny lub leśny na drodze)

6. KONTROLA JAKOŚCI ROBÓT

Ogólne wymagania dotyczące kontroli jakości robót podano w ST DM-00.00.00 „Wymagania ogólne" punkt 6.

Do obowiązków Wykonawcy należy zapewnienie na wszystkich etapach realizowania prac pełnej, wewnętrznej kontroli. Kontrola ta powinna być tak zorganizowana, aby na bieżąco zapewniała możliwość śledzenia przebiegu prac, oceniania ich jakości oraz usuwania nieprawidłowości mogących mieć wpływ na kolejne etapy. Z przeprowadzonej wewnętrznej końcowej kontroli prac geodezyjnych i kartograficznych, Wykonawca (osoba posiadająca odpowiednie uprawnienia zawodowe) ma obowiązek sporządzić protokół, który będzie stanowił jeden z dokumentów do odbioru prac. Jeżeli w wyniku tej kontroli Wykonawca stwierdzi, ze prace zostały wykonane wadliwie i wymagają dodatkowych opracowań, prace te winien wykonać we własnym zakresie i na swój koszt. Niezależnie od kontroli prowadzonej przez Wykonawcę, Zamawiający może powołać we własnym zakresie inspektora nadzoru.

7. OBMIAR ROBÓT

Ogólne wymagania dotyczące obmiaru robót podano w ST DM-00.00.00 „Wymagania ogólne" punkt 7.

Obmiar powinien określać faktyczny zakres wykonanych prac. Obmiaru dokonuje Wykonawca w obecności Zamawiającego.

8. ODBIÓR ROBÓT

8.1. Ogólne zasady odbioru

Ogólne wymagania dotyczące odbioru robót podano w ST DM-00.00.00 „Wymagania ogólne" punkt 8.

Prace mogą być odbierane (po przyjęciu dokumentów do ośrodka dokumentacji) w całości. Odbioru dokonuje Zamawiający. O gotowości do odbioru Wykonawca zawiadamia Zamawiającego na piśmie. Odbiór powinien być przeprowadzony zgodnie z terminem ustalonym w umowie, licząc od daty otrzymania przez Zamawiającego zawiadomienia o gotowości do odbioru.

8.2. Dokumenty do odbioru prac

Dokumentami stanowiącymi podstawę do odbioru prac są:
- zawiadomienie przekazane przez Wykonawcę o zakończeniu prac,
- zawiadomienie Wykonawcy przez Zamawiającego o terminie odbioru,
- sprawozdanie z wykonania prac,
- skompletowana dokumentacja dla Zamawiającego wg punktu 5.4.3,
- protokół wewnętrznej kontroli,
- zestawienie zrealizowanych prac.

8.3. Odbiór końcowy

Odbiór końcowy polega na formalnej ocenie przez Zamawiającego rzeczywistego wykonania prac wynikających z umowy w odniesieniu do ich jakości, ilości i wartości. Jeśli Zamawiający stwierdzi, ze konieczne jest dokonanie uzupełnień lub poprawek, przerywa swe czynności, określając kolejny termin odbioru. Z odbioru spisywany jest protokół końcowego odbioru prac. Zasady rękojmi, wynikające z przepisów Kodeksu cywilnego przenoszą się odpowiednio na opracowania geodezyjne objęte zamówieniem.

9. PODSTAWA PŁATNOŚCI

Ogólne wymagania dotyczące podstawy płatności podano w ST DM-00.00.00 „Wymagania ogólne” punkt 9.

Podstawą płatności jest cena jednostkowa, skalkulowana przez Wykonawcę za jednostkę obmiarową w kosztorysie ofertowym. W cenach jednostkowych poszczególnych pozycji kosztorysowych Wykonawca powinien ująć także wszelkie koszty związane z wykonaniem pomiaru powykonawczego zrealizowanych obiektów drogowych. Ceny jednostkowe podane w kosztorysie ofertowym są cenami obejmującymi wszystkie koszty wykonania danych prac oraz zysk i ryzyko.

Cena jednostkowa:
- wszystkie prace objęte wymaganiami ST,
- koszt materiałów wraz z kosztami zakupów,
- koszty transportu i sprzętu,
- koszty pośrednie (w tym m.in. koszty usług ośrodka dokumentacji, koszty odszkodowania za zniszczenia, koszty związane z zabezpieczeniem bhp),
- wyznaczenie granic pasa drogowego i trwałe jego oznaczenie.
- Inne czynności związane bezpośrednio z pomiarem powykonawczym i wyznaczeniem pasa drogowym,

10. PRZEPISY ZWIĄZANE

1. Ustawa z dnia 17 maja 1989r. - Prawo geodezyjne i kartograficzne (Dz.U Nr 100, poz. 1086 z 2000r. z późniejszymi zmianami).
2. Ustawa z dnia 7lipca 1994r. - Prawo budowlane (Dz.U Nr 89, poz. 414, z późniejszymi zmianami).
3. Ustawa z dnia 21 marca 1985r. O drogach publicznych (Dz.U Nr 71, poz. 838, z 2001r.).
4. Ustawa z dnia 27 marca 2003 r. o planowaniu i zagospodarowaniu przestrzennym (Dz.U. Nr 80 poz. 717, z późniejszymi zmianami).
5. Rozporządzenie Ministra Gospodarki Przestrzennej i Budownictwa z dnia 21 lutego 1995 r. w sprawie rodzaju i zakresu opracowań geodezyjno-kartograficznych oraz czynności geodezyjnych obowiązujących w budownictwie (Dz.u. Nr 25, pOZ. 133)
6. Rozporządzenie Ministra Gospodarki Przestrzennej i Budownictwa z dnia 15 maja 1990 r. w sprawie szczegółowych zasad i trybu zgłaszania prac geodezyjnych i kartograficznych oraz przekazywania materiałów i informacji powstałych w wyniku tych prac do państwowego zasobu geodezyjnego i kartograficznego (Dz.U Nr 33, poz. 195)
7. PN-N-02207:1986 (PN-86/N-02207) Geodezja. Terminologia
8. PN-N-0225l:l987 (PN-87/N-0225I) Geodezja. Osnowy geodezyjne. Terminologia
9. PN-N-02260: 1987 (PN-87/N-02260) Kartografia. Reprodukcja kartograficzna. Terminologia.
10. PN-N-993 10: 1977 (PN-73/N-99310) Geodezja. Pomiary realizacyjne. Nazwy i określenia
11. PN-N-99252:1991 (PN-91/N-99252) Dalmierze elektroniczne. Terminologia.
12. Rozporządzenie Ministra Spraw Wewnętrznych I Administracji z dnia 9 listopada 2011r.w sprawie standardów technicznych wykonywania geodezyjnych pomiarów sytuacyjnych i wysokościowych oraz opracowywania i przekazywania wyników tych pomiarów do państwowego zasobu geodezyjnego i kartograficznego.
13. Instrukcje techniczne byłego Głównego Urzędu Geodezji i Kartografii lub Głównego Geodety Kraju:
    a) 0-1 Ogólne zasady wykonywania prac geodezyjnych
    b) 0-3 Zasady kompletowania dokumentacji geodezyjnej i kartograficznej
    c) G-l Geodezyjna osnowa pozioma
    d) G-2 Wysokościowa osnowa geodezyjna
    e) G-3 Geodezyjna obsługa inwestycji
    f) G-4 Pomiary sytuacyjne i wysokościowe
    g) G-5 Ewidencja Gruntów i Budynków
    g) G-7 Geodezyjna inwentaryzacja sieci uzbrojenia terenu
    h) K-I Mapa zasadnicza - 1979r. (tylko do aktualizacji istniejącej mapy zasadniczej wykonanej wg tych przepisów)
    i) K-I System informacji o terenie. Podstawowa mapa kraju - 1995r. (tylko do aktualizacji istniejącej mapy zasadniczej wykonanej wg tych przepisów)
    j) K-I Mapa zasadnicza-1998r
    k) G-1.9 Katalog znaków geodezyjnych oraz zasady stabilizacji punktów
    I) G-1.5 Szczegółowa osnowa pozioma, projektowanie, pomiar i opracowanie wyników.
    m) G-3.1 Osnowy realizacyjne
    n) G-3.2 Pomiary realizacyjne
    0) K-1.2 Mapa zasadnicza. Aktualizacja i modernizacja.