

Załącznik
Do Uchwały nr VII/32/11
Rady Gminy Siemkowice
z dnia 29.07.2011r.

Plan Odnowy Miejscowości

Ożegów

na lata 2011 – 2017



Ożegów, lipiec 2011 r.

SPIS TREŚCI

I. Wstęp.....	3
II. Charakterystyka miejscowości	4
1. Położenie	4
2. Przynależność administracyjna	7
3. Powierzchnia	8
4. Liczba ludności	8
5. Historia.....	9
6. Przestrzenna struktura miejscowości	12
III. Inwentaryzacja zasobów służących odnowie miejscowości.....	13
1. Zasoby przyrodnicze	13
3. Obiekty i tereny.....	14
4. Infrastruktura społeczna	14
5. Infrastruktura techniczna	17
6. Gospodarka i rolnictwo	18
7. Kapitał społeczny i ludzki.....	19
IV. Identyfikacja zasobów oparta na ankiecie przeprowadzonej wśród wybranej części lokalnej społeczności – w formie odpowiedzi na pytania.....	22
V. Ocena mocnych i słabych stron miejscowości.....	23
VI. Opis planowanych zadań inwestycyjnych.....	29

I Wstęp.

Plan Odnowy Miejscowości stanowi dokument planistyczny, określający w sposób czytelny długofalowe kierunki rozwoju danej miejscowości. Tworzony jest w oparciu o zaangażowanie mieszkańców oraz władz lokalnych i ma na celu pobudzenie społeczności lokalnej do wspólnego działania na rzecz rozwoju społeczno – gospodarczego miejscowości.

Plan Odnowy Miejscowości Ożegów na lata 2011 - 2017 ma charakter strategiczny, stanowiąc jeden z najważniejszych elementów rozwoju wsi oraz przyczyniając się do polepszenia jakości życia jej mieszkańców.

Zgodnie z opracowaną przez Ministerstwo Rolnictwa i Rozwoju Wsi instrukcją do przygotowania Planów Odnowy Miejscowości niniejszy dokument zawiera charakterystykę wsi Ożegów, inwentaryzację zasobów służących odnowie miejscowości, ocenę mocnych i słabych stron oraz opis projektów planowanych do realizacji na terenie miejscowości. Plan Odnowy Miejscowości Ożegów zawiera działania długofalowe, określone w horyzoncie czasowym na lata 2011 – 2017.

Opracowanie oraz wdrożenie Planu Odnowy Miejscowości wiąże się z określonymi korzyściami dla społeczności lokalnej:

- możliwością ubiegania się o środki Unii Europejskiej;
- dogłębnym zdiagnozowaniem potrzeb mieszkańców;
- zdynamizowaniem rozwoju społeczno – gospodarczego miejscowości;
- wzrostem atrakcyjności życia społeczno – kulturalnego;
- aktywizacją społeczności lokalnej – wzrostem tożsamości z miejscem zamieszkania i stopnia integracji mieszkańców wokół działania na rzecz własnej miejscowości.

Jedną z najważniejszych korzyści jest możliwość korzystania z funduszy strukturalnych. Sporządzenie tego dokumentu stanowi niezbędny warunek przy aplikowaniu o środki unijne w ramach Programu Rozwoju Obszarów Wiejskich 2007 – 2013, działanie *Odnowa i rozwój wsi*.

Przy tworzeniu Planu Odnowy Miejscowości istotną rolę odgrywa aktywność oraz zaangażowanie mieszkańców, dlatego też w przygotowywaniu dokumentu od samego początku uczestniczyli mieszkańcy wsi Ożegów. Dla potrzeb opracowania Planu Odnowy Miejscowości Ożegów na lata 2011 - 2017 została przeprowadzona ankieta z mieszkańcami, którzy wskazali największe zalety i problemy miejscowości oraz inwestycje, jakie przyczyniłyby się do poprawy jakości ich życia.

Plan ten określa najważniejsze działania, jakie sami zainteresowani uznali za istotne dla swojej miejscowości. Działania te pomogą rozwiązać istniejące we wsi problemy, pokonać bariery i osiągnąć stawiane sobie przez nich cele.

II. Charakterystyka miejscowości.

1. Położenie.

Miejscowość Ożegów jest położona w południowo – zachodniej części województwa łódzkiego, w odległości około 91 km od stolicy województwa – Łodzi, 13 km od siedziby powiatu - Pajęczna oraz 13 km od Kielczygłowa, 7 km od Działoszyna, 17 km od Osjakowa i 36 km od Wielunia.

Pod względem fizyczno-geograficznym Ożegów leży w zasięgu Kotliny Szczercowskiej wchodzącej w skład Niziny Południowo-Wielkopolskiej. Kotlinę Szczercowską tworzy równina o charakterze misy końcowej w stadiale Warty, wysłanej łałami wstęgowymi i płaskimi. Ograniczona jest wysoczyznami: Złoczewską - od zachodu, Łaską - od północy, Bełchatowską - od wschodu i południa¹.

Ożegów znajduje się na terenach należących do zlewni rzeki Warty, w pobliżu ważnych, historycznie ukształtowanych, szlaków komunikacyjnych: pomiędzy drogami wojewódzkimi nr 486 oraz 483, a także w odległości 10 km od drogi krajowej nr 42 oraz 13 km od drogi krajowej nr 8. W pobliżu Ożegowa przebiega również linia kolejowa Gdańsk – Katowice oraz Chorzew – Siemkowice - Częstochowa z najbliższą stacją kolejową PKP w odległości 6 km w Chorzewie, znajdującym się na terenie sąsiedniej gminy.

Przez Ożegów przebiegają drogi powiatowe nr 4527 E Krzeczów – Ożegów – Pajęczno (droga na odcinku Krzeczów – Ożegów częściowo nie posiada nawierzchni bitumicznej a na odcinku Ożegów –Pajęczno jest to droga leśna i tylko częściowo utwardzona) oraz 3501 E Działoszyn – Kielczygłów. Pozostałe drogi przebiegające przez Ożegów to drogi gminne z nawierzchnią asfaltową lub częściowo utwardzone.

¹ Plan Rozwoju Lokalnego Gminy Siemkowice na lata 2005 – 2013, s. 10

2. Przynależność administracyjna.

Ożegów jest niewielką wsią, oddaloną 4 km od Siemkovic, gdzie znajduje się siedziba gminy. Wieś Ożegów leży w północno – zachodniej części powiatu pajęczańskiego, który jest usytuowany w południowo – zachodniej części województwa łódzkiego.

Gmina Siemkowice sąsiaduje z gminami: Kiełczygłów, Pajęczno, Działoszyn (powiat pajęczański), Wierzchlas oraz Osjaków (powiat wieluński). W latach 1975-1998 miejscowość administracyjnie należała do województwa sieradzkiego.

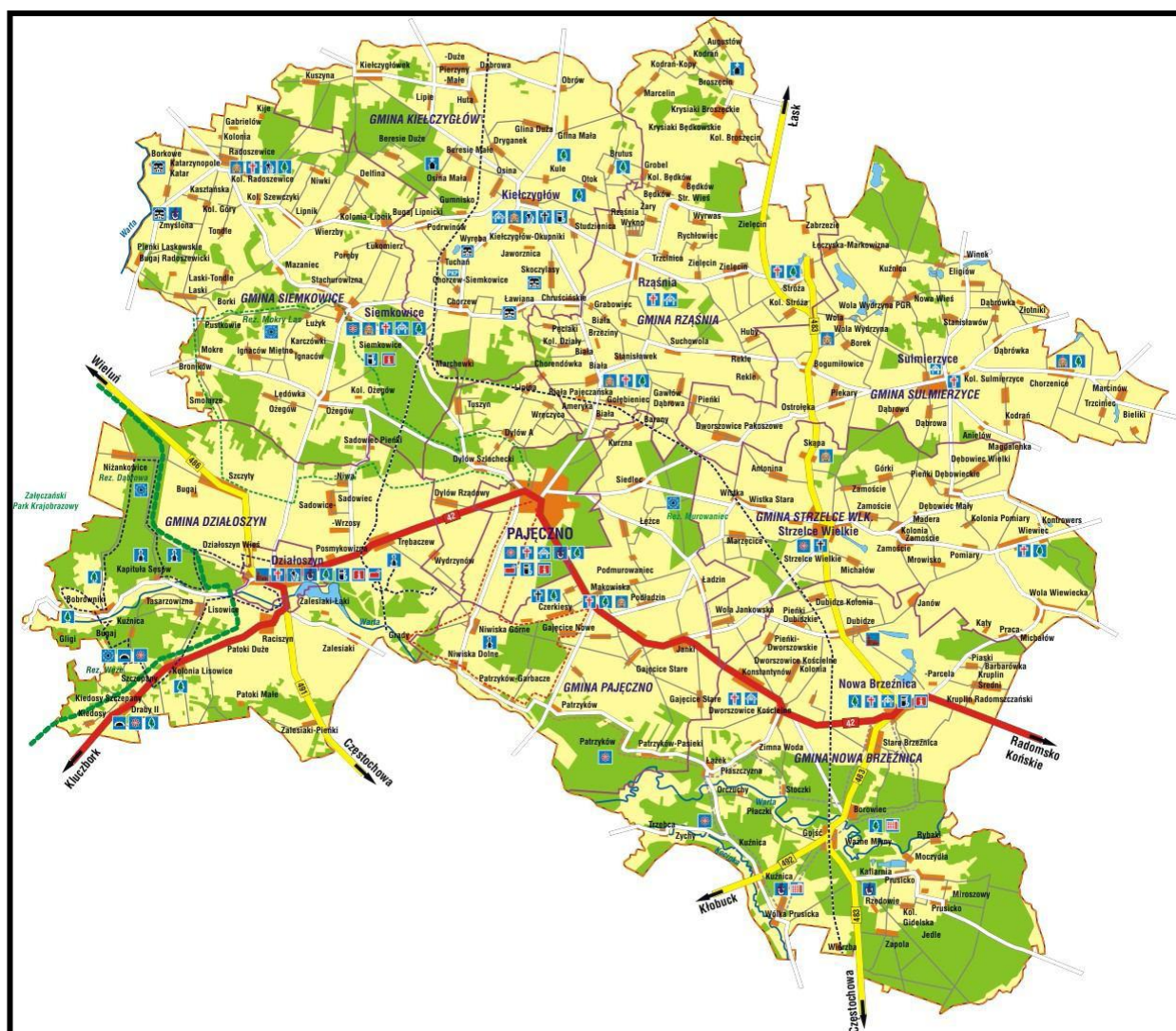
Położenie powiatu pajęczańskiego w województwie łódzkim przedstawia rysunek 1, mapę powiatu pajęczańskiego rysunek 2, zaś szczegółową lokalizację miejscowości Ożegów rysunek 3.

Rysunek 1. Położenie powiatu pajęczańskiego w województwie łódzkim.



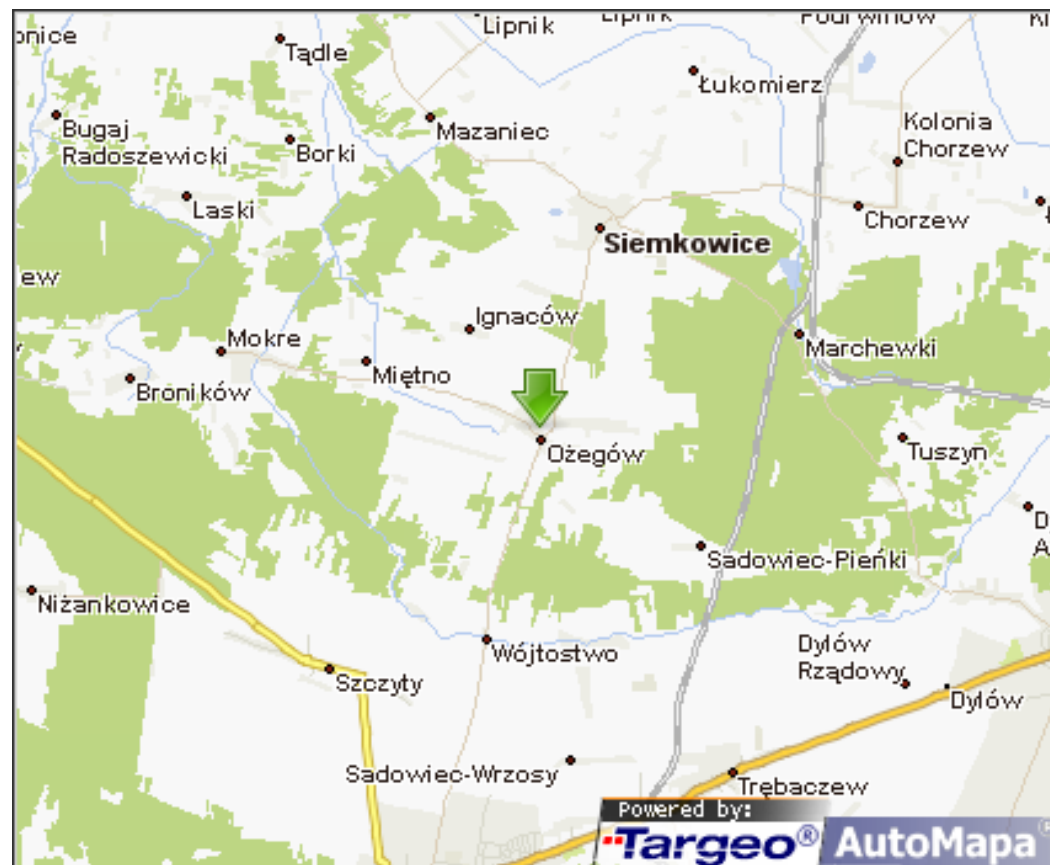
Źródło: opracowanie własne na podstawie www.lodzkie.pl.

Rysunek 2. Mapa powiatu pajęczańskiego.



Źródło: opracowanie własne na podstawie: www.powiatpajeczno.pl

Rysunek 3. Szczegółowa lokalizacja miejscowości Ożegów.



Targeo® copyright © by Indigo & Aqurat & Geosystems Polska 2003-2011

Źródło: www.mapa.targeo.pl

3. Powierzchnia.

Zgodnie z danymi Urzędu Gminy Siemkowice powierzchnia miejscowości Ożegów wynosi ok. 1471,49 ha, co stanowi niespełna 15 % powierzchni całej gminy (ok. 9740 ha).

4. Liczba ludności.

Zgodnie z danymi Urzędu Gminy Siemkowice wieś Ożegów zamieszkuje 638 mieszkańców, 323 kobiety i 315 mężczyzn (dane na dzień 08.07.2011 r.). Podział ludności ze względu na wiek przedstawia tabela 1.

**Tabela 1. Liczba ludności wsi Ożegów w podziale na grupy wiekowe.
(dane na 08.07.2011 r.).**

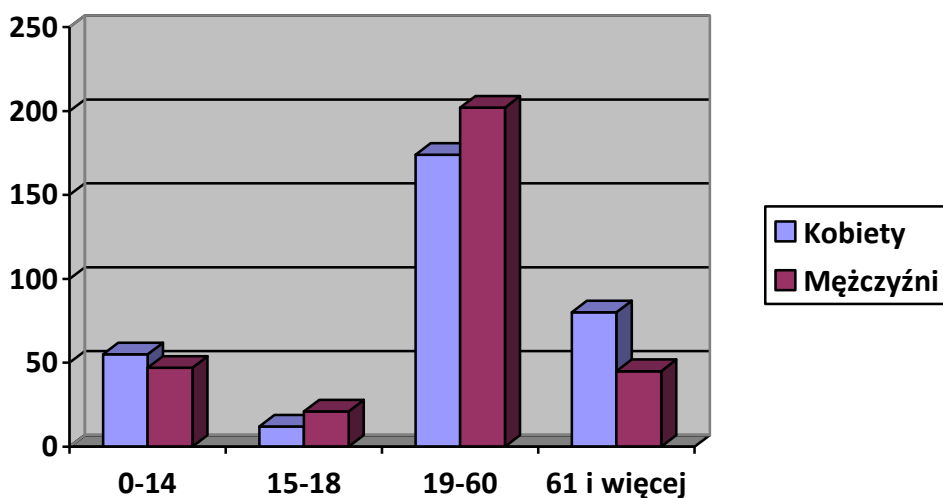
przedział wiekowy	liczba ludności
0 - 14	104
15 - 18	33
19 - 60	377
61 i więcej	124
Razem	638

Źródło: opracowanie własne na podstawie danych Urzędu Gminy Siemkowice

Z powyższej tabeli wynika, że najliczniejszą grupą mieszkańców są osoby w wieku od 19 do 60 roku życia (59,09 %). Dzieci i młodzież stanowią 21,47% mieszkańców, zaś osoby powyżej 60 roku życia – 19,43%.

Liczba kobiet we wsi (52,03%) w niewielkim stopniu przewyższa liczbę mężczyzn. Jest to tendencja charakterystyczna dla całego powiatu i województwa. Wskaźnik feminizacji wynosi 1,02, co oznacza, że na 100 mężczyzn przypadają 102 kobiety. Jednakże w poszczególnych grupach wiekowych występują zróżnicowane dysproporcje w ilości kobiet i mężczyzn, co ilustruje wykres 1.

Wykres 1. Struktura ludności wsi Ożegów według płci i wieku.
(dane na 10.06.2011 r.).



Źródło: opracowanie własne na podstawie danych Urzędu Gminy Siemkowice

Zgodnie z powyższym wykresem wśród dzieci i młodzieży nie występują znaczne różnice pomiędzy liczbą dziewczynek i chłopców, wśród osób starszych wskaźnik feminizacji jest równy aż 1,66, natomiast w grupie wiekowej 19 – 60 lat liczba mężczyzn przekracza liczbę kobiet.

5. Historia ²

Ożegów w dawnej dokumentacji Oschegów, a następnie Ożegów, początek swojego istnienia datuje najprawdopodobniej już w pocz. XIV wieku mówią o tym stare legendy związane z początkiem i nazwą Ożegowa /Pawiński Wielkop. II 283 Biblioteka Jagiellońska Kraków/.

Na powstanie wsi Ożegowa wpłynęło wiele czynników. Jednym z nich było położenie geograficzne. Zapewniło ono dość znaczną obronę dawnemu osadnictwu. Wieś powstała w głębi lasów oblanych z południowo - zachodniej strony rzeką Warta , w północnej części łąkami i bagnami. Jedynie część wschodnia stanowiła małą obronę. Obronność Ożegowa stanowiły także sąsiednie miejscowości, w których solidne zamki obronne mogły odierać najazd wroga. Do zamków tych należał zamek w Działoszynie i Siemkowicach.

² Opracowanie własne udostępnione przez Pana Bohdana Błasiak – nauczyciela, mieszkańca wsi Ożegów.

Innymi czynnikami wpływającymi na powstanie wsi była duża ilość zwierzyny w otaczających lasach, bliskość wody, duże zasoby materiałów budowlanych (kamień wapienny, glina, żwir, drewno) Wszystko to sprzyjało osiedleniu się ludności i powolnemu powstawaniu osady.

Pierwsza udokumentowana wzmianka o Ożegowie pochodzi z 1551 r. Mówi ona o tym, że wieś w tym czasie liczyła 11 osadników, 2 łany wraz z karczmą a dzieckiem wioski był Michał Ożegowski.

Rozwój wsi w następnych latach jest powolny ale systematyczny. Wieś w 1886 roku liczy już 72 domy w tym 440 mieszkańców i folwark 4 domy z 30 mieszkańcami. (Dane ze słownika geograficznego Królestwa polskiego i innych krajów słowiańskich tom VII Biblioteka Jagiellońska w Krakowie). Od tej pory wieś rozrasta się buduje się wiele domów. Liczba ludności z roku na rok staje się coraz większa. Nędzne karłowate gospodarstwa nie są w stanie wyżywić wszystkich ludzi. We wsi odzywa się wielki głód ziemi. Od tej pory widać zahamowanie w rozwoju wsi. Powstanie styczniowe spowodowało, że były właściciel dworu Ożegowskich opuszcza Ożegów, trudno określić czy Car pozbawił go majątku za udział w powstaniu, czy też dobrowolnie sprzedał dwór. Właścicielem dworu staje się Pregier- obywatel pochodzenia żydowskiego. Głód na wsi jest przyczyną wielu konfliktów dziedzica z tutejszym chłopstwem. Liczne kradzieże zboża i dobytku dworskiego zniechęcają właściciela do prowadzenia w dalszym ciągu dworu, postanawia sprzedać dobra. Następnie parcelacja dworu. Miejscowa ludność ma możliwość kupna ziemi na powiększenie gospodarstwa. Pola są pocięte na działki 20 morgowe, 15 morgowe i 10 morgowe. Każdy może kupić dwa kawałki ziemi. Jeden kawałek lepszej ziemi a drugi gorszej jako dodatek, do każdej działki dochodzi las. Chłopi za ziemię płacą w banku w ratach rozłożonych na 10 lat.

Parcelacja dworu odbywa się w latach 1909 – 1910. W tym też czasie miejscowa ludność zakupiła siedzibę dworu wraz z placem pod szkołę podstawową dla miejscowych dzieci. Przedtem nauka odbywała się w domach prywatnych ówczesnym nauczycielem był Pan Wacław Sęczkowski. Szkoła była cztero oddziałowa, lecz nie wszystkie dzieci uczęszczały i kończyły tę szkołę. Parcelacja dworu wpływa na rozwój wsi, znaczna część chłopów nabywa ziemię folwarczną.

Gospodarstwa chłopskie powiększają się powstają także nowe gospodarstwa. Notuje się nieznaczny przyływ ludności z zewnątrz. Rozwój ten trwa jednak krótko.

Pierwsza wojna światowa wpływa ujemnie na rozwój wsi są zniszczenia. Lata powojenne, to lata trudne. Wielka inflacja gospodarcza kraju. Ludności żyje się bardzo ciężko. Odzyskanie niepodległości poprawia jednak trochę sytuację, jednak na krótko. Na wsi jest duże zróżnicowanie gospodarcze, jest niewielka liczba gospodarstw dużych ponad 15 ha, którym się powodzi dobrze i małych 2 ha, którzy żyją w nędzy. Pewna liczba ludności wyjeżdża do Niemiec i Francji w poszukiwaniu pracy. Ówczesny nauczyciel w szkole Alfons Warwajrzyński w 1924 r. Zakłada Ochotniczą Straż Pożarną. Staje się jej pierwszym naczelnikiem. Po przeprowadzonej komasacji gruntów w latach 1924-1925 straż uzyskuje działkę, na której buduje drewnianą strażnicę, zakupuje sprzęt sikawkę ręczną i wóz konny. Chłopom gospodarzy się lepiej bowiem znikają wąskie paski pól, działki są szersze. Na wioskę przybywa sprzętu siewniki zbożowe, kieraty, kopaczki konne. Powoli napływa wiedza rolnicza, która powoduje zwiększenie wydajności z hektara. Wszystko to sprzyja powolnemu rozwojowi wsi, tak pod względem gospodarczym jak i kulturalnym. W okresie zimy organizuje się przedstawienia teatralne, kursy gotowania, szycia itp. Trwa to do II wojny światowej. Utrata niepodległości powoduje, że okupant niszczy piękne tradycje wioski. Zamyka szkołę przeznaczając ją na lokum dla przesiedleńców ludności ukraińskiej z nad morza Czarnego zwanych „czarnomorcami”, a następnie na pomieszczenia dla robotników robiących fortyfikację tj. kopanie kanałów przeciw pancernych. Wówczas to zostaje zniszczona jedna ze starych budowli kaplica z XVII wieku. Rozbiera się wiele domów. Prawie $\frac{1}{4}$ ludności zostaje wysiedlona do Niemiec na przymusowe roboty lub wziętych do obozów pracy. Tworzy się duże gospodarstwa poprzez łączenie dwu, trzech lub czterech gospodarstw w jedno duże o powierzchni powyżej 15 hektarów. Powstaje we wsi 66 takich gospodarstw. Do prowadzenia takiego gospodarstwa upoważnia się jednego gospodarza zwanego bauerem, reszta właścicieli staje się robotnikami rolnymi lub wywożeni są do Niemiec, Austrii. Każde gospodarstwo ma nałożony kontyngent, który musi oddać na rzecz okupanta. Pracującym na gospodarstwie pozostawia się małą ilość żywności.

Na artykuły żywnościowe są kartki, które uprawniają do zakupu. Za najmniejsze przewinienie nie oddanie kontyngentu lub handel okupant skazuje ludność do obozów pracy i obozów zagłady.

Wyzwolenie przynosi zmiany na lepsze, z każdym rokiem powstaje więcej domów murowanych. Wybudowano remizę strażacką, rozbudowano szkołę.

Dane z roku 1960 mówią, że liczba ludności wsi wynosi 955. Domów mieszkalnych jest 186. Z tego 90 % trudni się rolnictwo, 6% robotnicy, 3% inteligencji 1% rzemiosło i inne. Zaznacza się wyraźny odpływ ludności ze wsi na Śląsk oraz do pobliskiego Działoszyna gdzie powstał duży zakład cementownia „Warta”.

6. Przestrzenna struktura miejscowości.

Na obszarze Ożegowa występuje charakterystyczny, zabytkowy układ przestrzenny – przydrożnica. Przydrożnica to duża wieś o zwartej bądź luźnej zabudowie, która powstała wzdłuż kilku ciągów komunikacyjnych (ulic), lecz o nieregularnym kształcie. Stanowi jedną z wczesnych form słowiańskiej zabudowy wsi.

Ożegów skupia tereny zabudowane w układzie złożonym, charakteryzującym się jednorodną zabudową, głównie murowanymi domami jednorodzinnymi, o dwóch kondygnacjach. Zabudowa powstała wokół drogi powiatowej i dróg gminnych rozchodzących się ze wsi w kierunku wschodnim, południowo-wschodnim, południowym oraz północno-zachodnim. W Ożegowie znajdują się 142 posesje.

Ożegów nie posiada rynku, jednakże na terenie wsi znajduje się wiele przestrzeni otwartych m.in.: kilka skwerków z zielenią, boisko sportowe. Przestrzenną strukturę miejscowości Ożegów można dostrzec na poniższym rysunku.

Rysunek 4. Ożegów z lotu ptaka.



Źródło: Internet

III. Inwentaryzacja zasobów służących odnowie miejscowości.

1. Zasoby przyrodnicze.

Ożegów jest zlokalizowany w malowniczej okolicy, w pobliżu kompleksów leśnych. W całym powiecie pajęczańskim ponad 60% powierzchni zajmują obszary chronione.

W bliskim sąsiedztwie Ożegowa znajduje się rezerwat leśny „Mokry Las” o powierzchni ok. 15 ha, który został utworzony 24 listopada 1983 r. Rezerwat powstał w celu ochrony naturalnego płatu grądu z udziałem jodły. Rezerwat znajduje się w uroczysku leśnym „Mokry Las”, w leśnictwie Mokry Las, nadleśnictwie Wieluń. Drzewostan rezerwatu jest zaliczany do najstarszych w tej części województwa, gdyż wiek niektórych okazów sosny, dębu i jodły sięga prawie 200 lat.

W rezerwacie występują liczne gatunki chronione: bluszcz pospolity, gnieźnik leśny, kalina koralowa, kruszyna pospolita, listera jajowata, wawrzynek wilcze łyko, marzanka wonna oraz kopytnik pospolity.

W oddalonej o 4 km od Ożegowa, siedzibie gminy – Siemkowicach, znajduje się zabytkowy park podworski, w którym rosną pomnikowe drzewa, w tym największa i prawdopodobnie najstarsza w Polsce lipa szerokolistna. Drzewo figuruje w Wojewódzkim Rejestrze Pomników Przyrody, liczy około 700 lat, jej obwód wynosi około 716 cm, a rozpiętość konarów około 95 kroków.

Ożegów znajduje się w zlewni płynącej w kierunku równoleżnikowym (ze wschodu na zachód) rzeki Warty. Na terenie wsi znajduje się kilka stawów.

2. Obiekty i tereny.

We wsi nie występuje rynek, ani plac, a jedynie kilka skwerków z zielenią. Większość dróg w miejscowości jest utwardzona. Na terenie miejscowości nie występują ścieżki rowerowe, jednakże w pobliżu miejscowości przebiega szlak rowerowy „Dwóch starych lip”, mający swój początek w parku miejskim w Pajęcznie. Szlak ten prowadzi przez pola i lasy z Pajęczna przez Dylów A, do Siemkowic, następnie w kierunku miejscowości Pustkowie, Mokre, Szczyty, Sadowiec Niwa, Sadowiec Pieńki, Podgórze, Dylów Szlachecki aż do Pajęczna.

Na jego trasie o łącznej długości 40 km znajdują się dwie pomnikowe lipy, w tym jedna 700 letnia pomnikowa lipa szerokolistna rosnąca w parku w Siemkowicach.

Ożegów leży na trasie pielgrzymkowej do Sanktuarium Matki Boskiej w Częstochowie.

Na terenie miejscowości znajduje się kilka zbiorników wodnych (stawów). Do charakterystycznych terenów i obiektów można także zaliczyć: obiekty religijne (kaplica, w której w każdą niedzielę odprawiana jest msza święta), boisko sportowe, remiza OSP.

3. Infrastruktura społeczna.

Na terenie Ożegowa znajduje się Publiczna Szkoła Podstawowa w Ożegowie, do której uczęszcza 64 dzieci kształcących się w sześciu oddziałach szkolnych i jednym oddziale przedszkolnym. Szkoła posiada salę komputerową. Ponadto na terenie wsi mieści się boisko sportowe.

W Ożegowie od wielu lat działa Ludowy Zespół Sportowy ZRYW Ożegów. Przez długie miesiące boisko sportowe w Ożegowie zniszczone przez zwierzęta leśne nie nadawało się do gry. Działania dużej grupy lokalnych liderów, Samorządu Lokalnego, zawodników, działaczy, oraz sponsorów przyniosły efekty. Działacze sportowi wspólnymi siłami wyremontowali boisko sportowe na, którym odbywają się cyklicznie mecze piłki nożnej. Boisko zostało oddane do użytku 08.08.2010 r.

Rysunek 11. Boisko sportowe w Ożegowie.



www.gminasiemkowice.pl



W miejscowości mieści się Biblioteka Publiczno-Szkolna w Ożegowie, w której znajduje się ok. 2150 woluminów. Biblioteka posiada profesjonalnie przygotowaną czytelnię, z której mieszkańcy mogą korzystać w każdy dzień roboczy.

Rysunek 12. Publiczna Szkoła Podstawowa w Ożegowie.



źródło: www.gminasiemkowice.pl

Rysunek 13. Remiza Ochotniczej Straży Pożarnej w Ożegowie.



Źródło: www.gminasiemkowice.pl

4. Infrastruktura techniczna.

Przez Ożegów przebiegają drogi powiatowe, prowadzące:

- w kierunku wschodnim do wsi Chorzew (w kierunku miejscowości Kielczygłów),
- w kierunku południowo-wschodnim do Pajęczna,
- w kierunku południowym do Działoszyna,
- w kierunku północno-zachodnim do Osjakowa.

Są to drogi asfaltowe. Ich stan techniczny jest dość dobry, jednakże z uwagi na bezpieczeństwo pieszych przyległe chodniki wymagają remontu.

Miejscowość, poprzez drogi powiatowe, posiada połączenie z drogami wojewódzkimi nr: 486 i 483, a także z drogami krajowymi nr 42 oraz 8.

Wieś Ożegów jest również skomunikowana z pobliskimi miejscowościami poprzez połączenia autobusowe. Przez wieś przejeżdżają autobusy PKS zatrzymujące się na przystanku w Ożegowie.

Na terenie wsi Ożegowa dotychczas nie została wybudowana sieć kanalizacji sanitarnej. Ścieki są gromadzone w przydomowych zbiornikach bezodpływowych, a następnie przewożone pojazdami asenizacyjnymi do oczyszczalni ścieków w Działoszynie i Osjakowie.

Mieszkańcy wsi Ożegów zaopatrywani są w wodę z ujęcia „Siemkowice – Olszynka” składającego się z trzech studni w ilości 67,41 m³/h, 539,28 m³/dobę i 196 837 m³ rocznie oraz eksploatacji ujęcia w ramach zatwierdzonych zasobów w kat „B” w ilości 70 m³/h i depresji s = 9,8 – 13,8 m.

Miejscowość posiada sieć wodociągową o długości 18 km. Stopień zwodociągowania Ożegowa wynosi 100%. Zaopatrzenie ludności w wodę następuje z ujęć wód podziemnych w poziomie czwartorzędu i poziomie jurajskim.

Na terenie miejscowości Ożegów prowadzona jest selektywna zbiórka odpadów, w kilku punktach wsi rozstawione zostały pojemniki do segregacji odpadów. Odpady pochodzące zarówno z gospodarstw domowych, jak i podmiotów gospodarczych wywożone są na wysypisko śmieci przez Spółkę Eko-region i Remondis.

Za zaopatrzenie wsi Ożegów w energię elektryczną odpowiada Zakład Energetyczny Łódź Teren S.A. - Rejon Energetyczny Wieluń, Oddział Energetyczny zlokalizowany w Wieluniu przy ul. Sieradzkiej 62. Najbliżej Ożegowa znajduje się Posterunek Energetyczny Działoszyn przy ul. Ogrodowej 5. W miejscowości znajduje się stacja 110/15 kV „Siemkowice”.

Ze stacji energia doprowadzana jest do odbiorców napowietrznymi liniami niskiego napięcia. Istniejący system zasilania w/w linii zaspakaja obecne i perspektywiczne potrzeby elektroenergetyczne.

Miejscowość nie posiada jednolitego systemu zaopatrzenia w ciepło. System ciepłowniczy wsi oparty jest na indywidualnym ogrzewaniu mieszkań. Szkoła Podstawowa w Ożegowie posiada ogrzewanie elektryczne. W gospodarstwach indywidualnych głównym paliwem do ogrzewania mieszkań i obiektów wykorzystuje się węgiel, drewno i koks.

Ożegów nie posiada sieci gazowniczej.

Do miejscowości doprowadzona jest sieć telefoniczna, dzięki której mieszkańcy mają możliwość podłączenia do Internetu.

Z uwagi na dalszy rozwój Ożegowa niezbędna jest poprawa stanu istniejącej infrastruktury technicznej. W celu polepszenia jakości życia społeczności lokalnej zasadnym staje się uporządkowanie przestrzeni publicznej w zakresie remontu chodników, zagospodarowania skwerków zieleni.

Zgodnie z ankietą przeprowadzoną wśród mieszkańców, potrzebna jest także budowa sieci kanalizacji sanitarnej, oczyszczalni ścieków oraz placów zabaw dla dzieci na terenie miejscowości.

5. Gospodarka i rolnictwo.

Miejscowość Ożegów należy do wsi typowo rolniczych. Ogółem użytki rolne i lasy stanowią 1471,49 ha Przeważają gleby IV i V klasy bonitacyjnej. Duża powierzchnia łąk i pastwisk pozwala na hodowlę krów mlecznych i młodego bydła rzeźnego, natomiast przeważająca w strukturze uprawa zbóż i ziemniaków, na hodowlę trzody chlewnej. W produkcji roślinnej dominują zboża – głównie żyto, jęczmień, owies i ziemniaki. Nieodłącznym elementem produkcji rolnej są plantacje chrzanu, stanowiące największe zagłębienie uprawy tego warzywa w kraju.

W Ożegowie swoją działalność prowadzi 15 podmiotów ujętych w ewidencji działalności gospodarczej prowadzonej przez Wójta Gminy Siemkowice na dzień 30.06.2011 r., wśród których największymi podmiotami są: F.P.H.U. WIWAR- Warzycha Wincenty, Usługi transportowe; Handel i Usługi transportowe - Grzegorz Tałaj; Przedsiębiorstwo Produkcyjno Handlowo – Usługowe, Produkcja wyrobów tartacznych - Gajęcki Ireneusz; PPHU „DARŻBÓR” - Kamyk Wojciech; Handel Usługi Transport Kamyk Józef; Trans – Mark, Usługi Transportowe Tałaj Marek; Usługi Transportowe Załęski Marek;

Zakład Ślusarski Pokrzywiński Krzysztof; Firma Budowlano – Tynkarska „B&W” Morka Wiesław; PHUT KUREK-TRANS Kurek Agnieszka; Zakład Ślusarsko – Kowalski Pokrzywiński Mirosław; Usługi Transportowe Zadworny Marcin; ZUTRANS, Klimczak Radosław; , Handel art. Spożywczo-Przemysłowymi Renata Ścigała, Sklep Spożywczo-przemysłowy Wiesława Ścigała.

Inwestowaniu na terenie miejscowości Ożegów mogą sprzyjać dogodne połączenia komunikacyjne, dlatego też władze lokalne powinny podejmować działania mające na celu przyciąganie inwestorów zewnętrznych. Powinny także aktywizować społeczność lokalną bowiem zgodnie z danymi Powiatowego Urzędu Pracy w Pajęcznie (dane na dzień 30.06.2011 r.) liczba bezrobotnych we wsi wynosi 25 osób:

- w tym 14 kobiet;
- 11 osób to bezrobotni do 25 roku życia;
- 12 osób to długotrwale bezrobotni;
- 7 osób to bezrobotni powyżej 50 roku życia;
- 4 osoby bez kwalifikacji zawodowych;
- 7 osób bez doświadczenia zawodowego;
- 12 osób bez wykształcenia średniego;
- 2 osoby niepełnosprawne.

Prawo do zasiłku wg. stanu na dzień 30.06.2011 r. mają 4 osoby.

6. Kapitał społeczny i ludzki.

Mieszkańcy Ożegowa stanowią aktywną społeczność lokalną, która potrafi się zorganizować i działać na rzecz swojej miejscowości. Rada Sołecka w Ożegowie, Rada Rodziców, Ochotnicy strażacy potrafią zaktywizować środowisko lokalne, bowiem każdego roku odbywają się festyny, bale ostatekowe, zawody strażackie, uroczystość z okazji Św. Floriana, bal karnawałowy organizowany przez Radę Rodziców i Ochotniczą Straż Pożarną.



Wieniec dożynkowy. źródło: www.gminasiemkowice.pl

Życie kulturalne wsi w dużej mierze kreślone jest również przez szkołę, w której prężnie działa Rada Rodziców. Każdego roku odbywają się festyny szkolne, które dostarczają dużo atrakcji mieszkańcom, można miło spędzić wolny czas. Do imprez cyklicznych zaliczyć można udział szkół w akcjach ekologicznych. W kwietniu młodzież obchodzi Dzień Ziemi, zaś jesienią uczestniczy w akcji „Sprzątanie Świata Polska”, podczas której sprząta wyznaczone miejsca, prowadzi nasadzenie drzew oraz uczy się segregacji odpadów. Organizowane są konkursy plastyczne, mające na celu uwrażliwienie młodego pokolenia na niezwykle ważny aspekt ochrony przyrody. Szkoła każdego roku bierze też udział w akcji zbiórki na rzecz Wielkiej Orkiestry Świątecznej Pomocy. W ramach Poakcesyjnego Programu Wspierania Obszarów Wiejskich Publiczna Szkoła Podstawowa w Ożegowie zaproponowała swoim uczniom zajęcia pozalekcyjne – matematyczno – przyrodnicze. Prezentację multimedialną przygotowali samodzielnie uczniowie przy pomocy nauczyciela prowadzącego zajęcia. Zgromadzeni na spotkaniu rodzice mogli obejrzeć spektakl przedstawiający historię ziemi w kosmosie, Polskę, oraz naszą małą ojczyznę, jaką jest gmina i sama miejscowość w której uczniowie żyją.



Źródło: www.gminasiemkowice.pl

Na boisku sportowym w Ożegowie w dniu 11.07.2010 r. odbyły się Zawody Sportowo- Pożarnicze. W zawodach udział wzięli strażacy seniorzy oraz grupy młodzieżowe jednostek Siemkowice, Ożegów, Mokre, Radoszewice, Lipnik, Laski. Zawody składały się z dwóch części: Bieg sztafetowy 7 x 50 m, w którym każdy z drużów miał za zadanie pokonać wyznaczony odcinek z przeszkodami. Ćwiczenie bojowe polegające na rozciągnięciu linii gaśniczej. Nad prawidłowym przebiegiem zawodu czuwała komisja sędziowska pod przewodnictwem pracownika PSP w Pajęcznie asp. Leszka Kamieniaka. Zawody gminne organizowane są każdego roku, są one sprawdzianem gotowości bojowej ludzi i sprzętu w jednostkach. Sekcje młodzieżowe otrzymały puchary oraz piłki nożne.

Druhowie z Ochotniczej Straży Pożarnej w Ożegowie wzięli udział w IV Ogólnopolskiej Pielgrzymce Strażaków na Jasną Górę.



Źródło: www.gminasiemkowice.pl

Stało się już tradycją, że co 5 lat na Jasnej Górze spotykają się ludzie związani z ochroną pożarową. Zwyczaj ten wywodzi się jeszcze z okresu przedwojennego, kiedy to 18 czerwca 1939 roku odbył się I Zjazd Strażactwa Polskiego na Jasnej Górze. Było to jedno z największych wydarzeń w historii polskiego pożarnictwa. W pielgrzymkach z gminy Siemkowice biorą udział delegacje druhow z każdej jednostki z pocztami sztandarowymi: Siemkowic, Ożegowa, Mokrego, Radoszewic, Lipnika i Lasek.

W Ożegowie utworzony został w 1997 r. Ludowy Klub Sportowy ZRYW dzięki działaczom społecznym W.Warzecha, M.Pokrzywiński, Z.Ścigała, W.Szumigaj, M.Tałaaj, K. Pokrzywiński, J. Kurek oraz trenera Przemysława Szczerkowskiego trenuje 26 zawodników. Członkowie klubu ćwiczą grę od najmłodszych lat, biorąc przykład z urodzonego w 1963 r. w Siemkowicach Roberta Warzychę – byłego piłkarza reprezentacji Polski. Zawodnicy grają w barwach klubowych bordowo- białych. Treningi odbywają się na stadionie przy ulicy Leśnej 1.

W sezonie 2010/2011 LKS ZRYW Ożegów zajął 7 miejsce w rozgrywkach ligowych B- klasy, grupa I Okręgowego Związku Piłki Nożnej w Sieradzu.



Źródło: www.zrywozegow.futbolowo.pl

IV. Identyfikacja zasobów oparta na ankiecie przeprowadzonej wśród wybranej części lokalnej społeczności – w formie odpowiedzi na pytania.

1) Co wieś wyróżnia?

- Wzajemne relacje pomiędzy mieszkańcami, oparte na szacunku, zaufaniu i trosce o wspólne dobro i wspólne cele,
- położenie i klimat,
- zwarta zabudowa,
- dostępność usług i oświaty (Szkoła Podstawowa, Biblioteka Publiczna)
- opieka weterynaryjna,
- obiekty sportowe (boisko sportowe),
- ścieżki rowerowe,
- dobra dostępność komunikacji- droga wojewódzka i gminna,
- bliskość dużych kompleksów leśnych;
- inne, (jakie?)

2) Jakie pełni funkcje?

- wypoczynkową,
- turystyczną,
- oświatowo – edukacyjną,
- usługowo-handlową,

- kulturową,
- mieszkaniową,
- sportową,
- rolniczo -produkcyjną;

3) Kim są mieszkańcy wsi?

- Mieszkańcy – rolnicy, robotnicy, pracownicy prywatnych firm i zakładów,
- Mieszkańcy migrujący z większego miasta,
- Mieszkańcy sezonowi, korzystający z terenów rekreacji i usług;

4) Co daje mieszkańcom utrzymanie?

- rolnictwo,
- ogrodnictwo,
- rekreacja,
- agroturystyka,
- praca w sektorze publicznym lub w sektorze prywatnym,
- działalność gospodarcza,
- usługi sprzętem rolniczym,
- świadczenia emerytalno – rentowe,
- zasiłki dla bezrobotnych,
- inne (jakie?)

5) Co wieś proponuje dzieciom i młodzieży?

- sporty: zawody, mecze,
- zajęcia pozalekcyjne, wycieczki,
- wycieczki po trasach rowerowych,
- zajęcia na świetlicy;

6) W jaki sposób rozwiązywane są na wsi problemy?

- wspólnie z przedstawicielami miasta i gminy Działoszyn,
- przez sołtysa,

- zebrania wiejskie,
- zebrania w szkole- Rada Rodziców,
- inne (jakie?)

7) Jakie obyczaje wieś pielęgnuje i rozwija?

- dożynki,
- święta kościelne z uroczystą oprawą,
- topienie marzanny w szkole,
- ostatki,
- odpust parafialny;
- inne, (jakie?)

8) Jaki wieś ma wygląd?

- Wieś - zabudowa zwarta. Wieś wygląda czysto i zadbane, ponieważ mieszkańcy dbają o swoje obejścia i okolicę.
- Wieś – zabudowana zwarta przypominająca charakterem przedmieścia. Wieś wygląda czysto i zadbane, ponieważ mieszkańcy dbają o swoje obejścia i okolicę.

9) Jakie są mieszkania i obejścia?

- obejścia głównie murowane, ogrodzone, zadbane otoczenie, elewacje schludne, dużo nowopowstających domów;
- domy jednorodzinne ładne i zadbane,
- chodniki i drogi przez wieś czyste i zadbane,
- brak małej architektury – niezagospodarowany plac oraz świetlica, brak boiska sportowego
- inne, (jakie?)

10) Jaki jest stan otoczenia i środowiska?

- środowisko nieskażone przemysłowo,
- specyficzne położenie klimatyczne,
- dużo lasów i zadrzewień,
- odbiór odpadów,
- inne (jakie?)

11) Jakie jest rolnictwo?

- zboże, ziemniaki, pastwiska, hodowla trzody chlewnej i bydła, fermy drobiu, gospodarka ekologiczna, nawozy naturalne (gospodarka prymitywna mało dochodowa),
- część terenów ze względu na niedochodową produkcję jest nieużytkowana,
- rolnictwo przemysłowe,
- produkcja na własne potrzeby,
- inne (jakie?)

12) Jakie są powiązania komunikacyjne?

- komunikacja autobusowa,
- własne środki lokomocji,
- komunikacja kolejowa;

13) Jak można zwiększyć atrakcyjność miejscowości?

- remont świetlicy,
- stworzenie szlaków turystycznych,
- zlikwidowanie nielegalnych wysypisk,
- inne (jakie?)

Jaka jest miejscowość Ożegów?

Co wieś wyróżnia?	<ul style="list-style-type: none">• Wzajemne relacje pomiędzy mieszkańcami, oparte na szacunku, zaufaniu i trosce o wspólne dobro i wspólne cele;• zwarta zabudowa;• dobra dostępność komunikacji – droga powiatowa i gminna;• bliskość dużych kompleksów leśnych;• piękno krajobrazu;
Jakie pełni funkcje?	<ul style="list-style-type: none">• mieszkaniową;• rolniczo – produkcyjną.
Kim są mieszkańcy wsi?	<ul style="list-style-type: none">• Mieszkańcy – rolnicy, robotnicy, pracownicy prywatnych firm i zakładów.

Co daje mieszkańcom utrzymanie?	<ul style="list-style-type: none"> • rolnictwo; • praca w sektorze publicznym lub w sektorze prywatnym; • świadczenia emerytalno – rentowe; • zasiłki dla bezrobotnych.
Co wieś proponuje dzieciom i młodzieży?	<ul style="list-style-type: none"> • sporty: zawody, mecze; • zajęcia pozalekcyjne, wycieczki;
W jaki sposób rozwiązywane są na wsi problemy?	<ul style="list-style-type: none"> • wspólnie z przedstawicielami gminy Siemkowice; • przez sołtysa; • zebrania wiejskie;
Jakie obyczaje wieś pielęgnuje i rozwija?	<ul style="list-style-type: none"> • dożynki; • ostatki; • odpust parafialny; • mieszkańcy wsi biorą czynny udział w uroczystościach organizowanych w większych miejscowościach;
Jaki wieś ma wygląd?	<ul style="list-style-type: none"> • Wieś – zabudowa zwarta. Wieś wygląda czysto i zadbane, ponieważ mieszkańcy dbają o swoje obejścia i okolicę.
Jakie są mieszkania i obejścia?	<ul style="list-style-type: none"> • obejścia głównie murowane, ogrodzone, zadbane otoczenie, elewacje schludne, dużo nowopowstałych domów; • domy jednorodzinne ładne i zadbane;
Jaki jest stan otoczenia środowiska?	<ul style="list-style-type: none"> • środowisko nieskażone przemysłowo; • specyficzne położenie klimatyczne; • dużo lasów i zadrzewień; • odbiór odpadów; • różne gatunki roślin, drzew i ptactwa.
Jakie jest rolnictwo?	<ul style="list-style-type: none"> • zboże, ziemniaki, pastwiska, hodowla trzody chlewnej i bydła, fermy drobiu, gospodarka ekologiczna, nawozy naturalne (gospodarka prymitywna mało dochodowa); • część terenów ze względu na niedochodową produkcję jest nieużytkowana; • produkcja na własne potrzeby;
Jakie są powiązania komunikacyjne	<ul style="list-style-type: none"> • komunikacja autobusowa; • własne środki lokomocji.
Jak można zwiększyć atrakcyjność miejscowości?	<ul style="list-style-type: none"> • remont świetlicy przy OSP; • zlikwidowanie nielegalnych wysypisk; • remont chodników; • budowa placu zabaw;

V. Ocena mocnych i słabych stron miejscowości.

W celu określenia słabych oraz silnych stron miejscowości Ożegów została przeprowadzona analiza SWOT. Nazwa SWOT stanowi anagram angielskich słów: Strengths (mocne strony), Weaknesses (słabe strony), Opportunities (szanse) oraz Threats (zagrożenia). Analiza SWOT stanowi zatem efektywną metodę identyfikacji słabych i silnych stron oraz szans i zagrożeń analizowanej jednostki.

Tabela 3. Analiza SWOT.

mocne strony	słabe strony
<ul style="list-style-type: none"> - cenne walory przyrodnicze miejscowości: lasy, stawy; - niskie zanieczyszczenie środowiska; - zlokalizowane we wsi kaplica, strażnica OSP, szkoła podstawowa, biblioteka; - przebiegający przez miejscowość szlak rowerowy „Dwóch starych lip”; - Punkt Informacji Turystycznej mieszczący się w Urzędzie Gminy Siemkowice; - dobrze rozwinięta sieć wodociągowa; - sieć telefoniczna zapewniająca możliwość korzystania z Internetu; - zlokalizowane we wsi boisko sportowe zapewniające możliwość spędzania wolnego czasu; - Szkoła Podstawowa w Ożegowie zapewniająca dostęp do edukacji; - zlokalizowana na terenie wsi publiczna biblioteka; - aktywność społeczności lokalnej, w tym prężnie działająca na terenie wsi Rada Sołecka; Rada Rodziców - tradycje, festyny, zabawy ludowe; - klub sportowy „Zryw „ Ożegów reprezentujący miejscowość podczas turniejów piłkarskich; - działająca w Ożegowie Ochotnicza Straż Pożarna; 	<ul style="list-style-type: none"> - brak sieci kanalizacji sanitarnej oraz oczyszczalni ścieków; - brak sieci gazowniczej; - brak jednolitego systemu zaopatrzenia w ciepło; - zły stan techniczny chodników; - słaba jakość gleb; - niski poziom dochodów mieszkańców, utrzymujących się głównie z rolnictwa; - brak inwestorów zewnętrznych; - mała liczba miejsc, w których mieszkańcy mogą spędzać czas wolny; - brak placów zabaw dla najmłodszych mieszkańców wsi;
Szanse	Zagrożenia
<ul style="list-style-type: none"> - dogodne położenie geograficzne w pobliżu dużych miast – m.in. Pajęczna, Działoszyna i Wielunia; 	<ul style="list-style-type: none"> - niebezpieczeństwo niepełnego wykorzystania szans, jakie daje możliwość aplikowania o środki Unii Europejskiej;

<ul style="list-style-type: none">- dobra dostępność komunikacyjna (bliskość dróg wojewódzkich, krajowych oraz stacji PKP);- możliwość pozyskiwania środków unijnych;- napływ nowych mieszkańców oraz inwestorów zewnętrznych;- wzrastająca siła nabywczą polskiego społeczeństwa;- uruchomienie programów restrukturyzacji rolnictwa;- rozwój współpracy z sąsiednimi miejscowościami i gminami	<ul style="list-style-type: none">- migracja zewnętrzna mieszkańców, w tym młodzieży – związana z edukacją i poszukiwaniem pracy;- spadek liczby mieszkańców związany z ujemnym przyrostem naturalnym;- zagrożenie pojawienia się zanieczyszczeń środowiska naturalnego i ich negatywnego wpływu na cenne walory przyrodnicze wsi;- brak inwestycji ze strony gminy oraz inwestorów zewnętrznych realizowanych na terenie wsi.
---	---

Źródło: opracowanie własne

Zgodnie z przeprowadzoną analizą SWOT (bazującą także na ankiecie przeprowadzonej z mieszkańcami Ożegowa) wśród mocnych stron miejscowości, które wyróżniają ją na tle innych, znajdują się przede wszystkim bogactwa przyrody – bliskość dużych kompleksów leśnych, obiekty sportowe (boisko sportowe). Ankieta przeprowadzona wśród mieszkańców wsi pokazała, że zwiększyć atrakcyjność wsi można poprzez remont chodników, zagospodarowanie, wybudowanie placu zabaw dla dzieci, zlikwidowanie nielegalnych wysypisk. Władze gminy powinny wykorzystać szanse, jakie stwarza możliwość aplikowania o środki Unii Europejskiej i inwestować w dalszy rozwój miejscowości, zachęcając tym samym nowych mieszkańców do osiedlenia się w Ożegowie, zaś obecnych do pozostania we wsi.

VI. Opis planowanych zadań inwestycyjnych.

Na przestrzeni najbliższych sześciu lat Gmina Siemkowice zamierza zrealizować na terenie miejscowości Ożegów kilka inwestycji infrastrukturalnych mających na celu odnowę i rozwój miejscowości oraz polepszenie jakości życia społeczności lokalnej. Dla potrzeb określenia priorytetowych inwestycji, przeprowadzona została ankieta z mieszkańcami miejscowości Ożegów. Wszystkie osoby biorące udział w ankiecie jednomyślnie uznały za konieczne uporządkowanie przestrzeni publicznej poprzez remont znajdujących się we wsi chodników.

Większość z nich zwracała również uwagę na potrzebę zagospodarowania terenów zieleni. Ponad 80% ankietowanych wśród najważniejszych inwestycji, które powinny być zrealizowane na terenie wsi, wymienili budowę oczyszczalni ścieków oraz sieci kanalizacji sanitarnej. Wśród innych pożądaných inwestycji wskazane zostały m.in.: modernizacja dróg, placu zabaw dla dzieci oraz stworzenie na terenie miejscowości świetlicy wiejskiej.

Mając na uwadze opinie i potrzeby mieszkańców oraz dostępne środki finansowe gminy, władze lokalne podjęły decyzję o wyborze do realizacji pięciu inwestycji infrastrukturalnych. Wykaz planowanych przedsięwzięć z podziałem na czas realizacji, cel, wartość projektu oraz źródła finansowania przedstawia poniższa tabela.

Tabela 4. Wykaz inwestycji infrastrukturalnych zaplanowanych do realizacji na lata 2009–2017.

Przedmiot projektu	Cel / przeznaczenie	szacunkowa wartość inwestycji (w zł)	czas realizacji	źródła finansowania
Uporządkowanie Przestrzeni Publicznej w m. Ożegów, Gm. Siemkowice poprzez remont chodników	Poprawa stanu technicznego chodników skutkująca polepszeniem jakości życia oraz bezpieczeństwa mieszkańców; poprawa estetyki miejscowości	575.313,00	2011-2012	Środki własne gminy 25% EFRR 75%
Budowa kanalizacji sanitarnej w miejscowości Ożegów z możliwością przyłączenia do oczyszczalni ścieków w Siemkowicach	Polepszenie jakości życia mieszkańców oraz poprawa jakości środowiska naturalnego; zwiększenie atrakcyjności miejscowości dla potencjalnych mieszkańców i inwestorów	4 600 000,00	2011-2017	Środki własne gminy 25%, EFRR 75%

Plan Odnowy Miejscowości Ożegów na lata 2011 - 2017

Budowa placu zabaw dla dzieci oraz zagospodarowanie boiska szkolnego przy Publicznej Szkole Podstawowej w Ożegowie	Polepszenie jakości życia mieszkańców; polepszenie wizerunku miejscowości	50 000,00	2012-2013	Środki własne gminy 25% EFRR 75%
Rozbudowa oświetlenia ulicznego na terenie Gminy Siemkowice	Polepszenie jakości życia mieszkańców	207 000,00	2011-2013	Środki własne gminy
Modernizacja systemu oświetlenia ulicznego na terenie Gminy Siemkowice	Polepszenie jakości życia mieszkańców	537.519,91	2011-2013	Środki własne gminy
Modernizacja budynku strażnicy OSP	Poprawa stanu technicznego budynku; poprawa estetyki miejscowości	100.000,00	2011-2015	Zarząd Oddziału Wojewódzkiego ZOSP, WFOŚiGW, środki własne
Budowa zaplecza socjalnego przy boisku sportowym w Ożegowie	Polepszenie jakości życia mieszkańców	30.000,00	2012-2013	Środki własne gminy
Termomodernizacja budynku Publicznej Szkoły Podstawowej w Ożegowie	Polepszenie stanu technicznego budynku; polepszenie wizerunku miejscowości	200.000,00	2012-2015	środki własne gminy, środki unijne, WFOŚiGW

Pierwszą z wymienionych inwestycji realizowanych na terenie miejscowości Ożegów będzie remont chodników oraz zagospodarowanie terenów zieleni w Ożegowie. Projekt będzie obejmował remont chodników na głównych ulicach: 18 Stycznia i Szkolnej. W wyniku realizacji przedsięwzięcia nastąpi poprawa jakości życia oraz bezpieczeństwa mieszkańców. Budowa chodnika pozwoli na separację ruchu pieszego od ruchu kołowego i wpłynie na bezpieczeństwo i komfort poruszania się pieszych po drodze o dużym natężeniu ruchu. Wpłynie to na poprawę stanu bezpieczeństwa na drodze pośrednio na zmianę postaw i zachowań uczestników ruchu drogowego oraz w znaczący sposób poprawi estetykę wsi oraz zwiększy bezpieczeństwo mieszkańców.

Inwestycjami zaplanowanymi do realizacji w najbliższych latach będą także:

- Budowa sieci kanalizacji sanitarnej w Ożegowie z możliwością przyłączenia do oczyszczalni ścieków i w Siemkowicach o wartości ok. 4 600 000,00 zł w latach 2010 – 2017. W wyniku realizacji przedsięwzięcia wybudowane zostanie 8,3 km sieci kanalizacyjnej, która swym zasięgiem obejmie ok. 85% miejscowości.
- Budowa placu zabaw dla dzieci oraz zagospodarowanie boiska szkolnego przy Publicznej Szkole Podstawowej w Ożegowie na które w 2012 r. zostanie przeznaczone ok. 50 000,00 zł.
- Modernizacja budynku strażnicy OSP, która będzie obejmować wymianę dachu wraz z ociepleniem i zainstalowaniem częściowej klimatyzacji w sali przyjęć. Realizacja w/w przedsięwzięcia planowana jest na lata 2011-2014.
- Budowa zaplecza socjalnego przy boisku sportowym w Ożegowie – realizacja w latach 2011-2012
- Termomodernizacja budynku Publicznej Szkoły Podstawowej w Ożegowie – realizacja w latach 2012-2015

Wskazane powyżej projekty przyczynią się do odnowy wsi, jej rozwoju, polepszenia obecnego wizerunku oraz poprawy jakości życia mieszkańców.

Władze planują również organizację przedsięwzięć mających na celu aktywizację społeczności lokalnej poprzez organizowanie cyklicznych imprez integracyjnych i kulturalnych, takich jak np. dożynki, festyny, zawody strażackie, zawody sportowe. Plenerowe spotkania mieszkańców przyczynią się do integracji społeczności lokalnej. Na organizację imprez na terenie Gminy Siemkowice władze lokalne planują przeznaczać ze środków własnych ok. 8 – 10 tysięcy złotych rocznie.

Władze lokalne gminy poczynią wszelkie starania w celu zrealizowania zarówno zaplanowanych przedsięwzięć, jak i stałej współpracy ze społecznością lokalną w celu określania nowych kierunków rozwojowych miejscowości oraz projektów mających się do nich przyczynić.