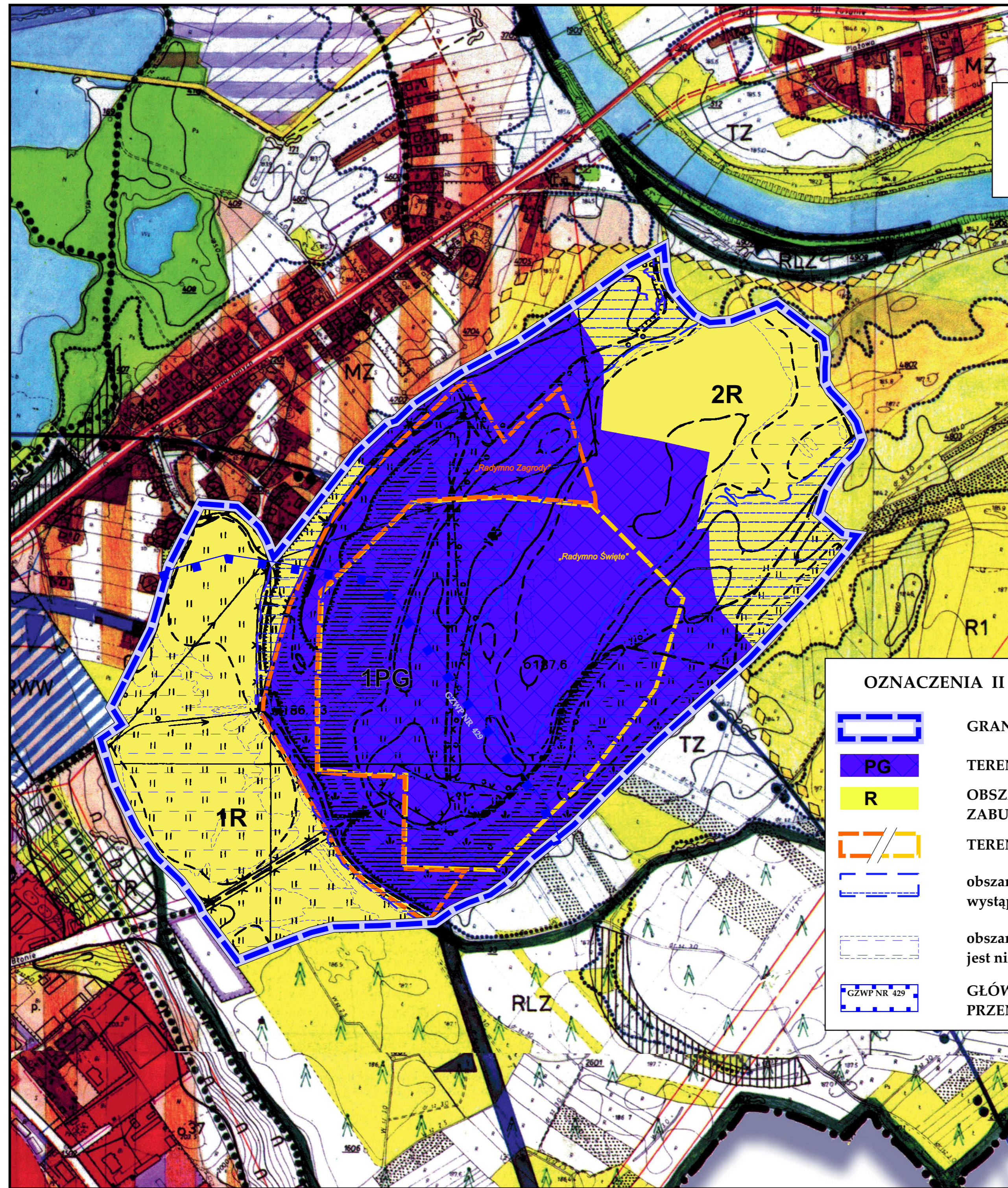









II ZMIANA STUDIUM UWARUNKOWAŃ I KIERUNKÓW ZAGOSPODAROWANIA PRZESTRZENNEGO MIASTA RADYMNO

ZAŁĄCZNIK NR 3.
UCHWAŁONA UCHWAŁĄ NR/...../2018
RADY MIASTA W RADYMNIE
z dnia 2018 r.

SKALA 1:5 000
PODZIAŁKA LINIOWA
0 50 100 250 m



OZNACZENIA II ZMIANY:

-  GRANICE TERENU OBJĘTEGO ZMIANĄ
-  PG TERENY EKSPLOATACJI KRUSZYWA NATURALNEGO
-  R OBSZARY ROLNICZEJ PRZESTRZENI PRODUKCYJNEJ WYŁĄCZONE Z ZABUDOWY
-  TERENY ZŁOŻA NATURALNEGO
-  obszary szczególnego zagrożenia powodzią, na których prawdopodobieństwo wystąpienia powodzi jest średnie i wynosi raz na 100 lat (Q1%)
-  obszary, na których prawdopodobieństwo wystąpienia powodzi jest niskie i wynosi raz na 500 lat (Q0,2%),
-  GZWP NR 429 GŁÓWNY ZBIORNIK WÓD PODZIEMNYCH NR 429 „DOLINA PRZEMYSŁ”

Rysunek II zmiany został wykonany na fragmencie kopii rysunku studium wykonanego w skali 1:5 000