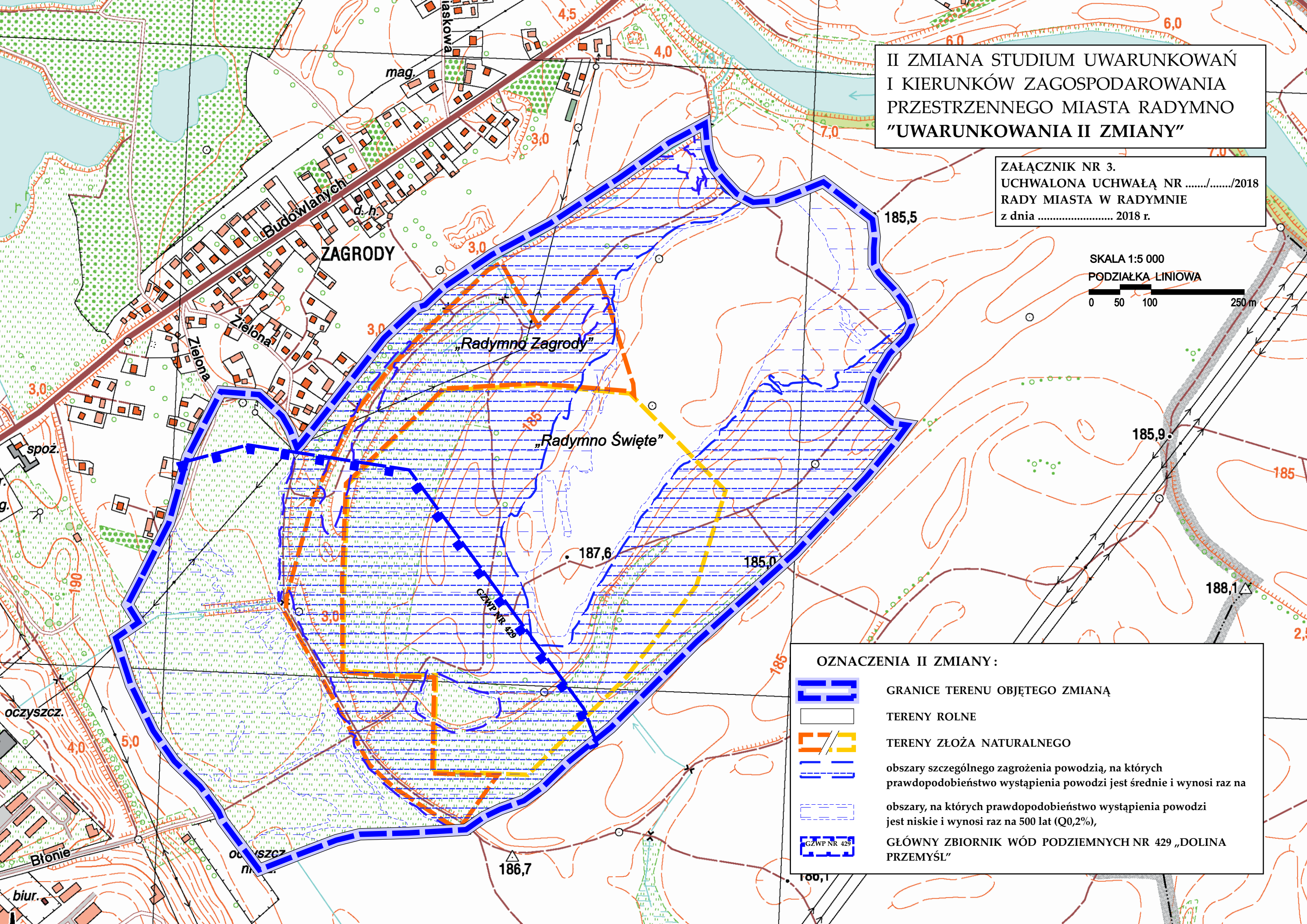








II ZMIANA STUDIUM UWARUNKOWAŃ
I KIERUNKÓW ZAGOSPODAROWANIA
PRZESTRZENNEGO MIASTA RADYMNO
"UWARUNKOWANIA II ZMIANY"

ZAŁĄCZNIK NR 3.
UCHWALONA UCHWAŁĄ NR/...../2018
RADY MIASTA W RADYMNO
z dnia 2018 r.

SKALA 1:5 000
PODZIAŁKA LINIOWA
0 50 100 250 m



OZNACZENIA II ZMIANY:

-  GRANICE TERENU OBJĘTEGO ZMIANĄ
-  TERENY ROLNE
-  TERENY ZŁOŻA NATURALNEGO
-  obszary szczególnego zagrożenia powodzią, na których prawdopodobieństwo wystąpienia powodzi jest średnie i wynosi raz na
-  obszary, na których prawdopodobieństwo wystąpienia powodzi jest niskie i wynosi raz na 500 lat (Q0,2%),
-  GŁÓWNY ZBIORNIK WÓD PODZIEMNYCH NR 429 „DOLINA PRZEMYSŁ”