

**KONSULTACJE SPOŁECZNE DOTYCZĄCE PROJEKTU UCHWAŁY W SPRAWIE
WYKAZU KĄPIELISK NA TERENIE GMINY RADKÓW W 2020 ROKU**

Burmistrz Miasta i Gminy Radków, działając na podstawie art. 37 ust. 10 ustawy z dnia 20 lipca 2017 r.- Prawo wodne (Dz. U. z 2018 r. poz. 2268 z późn. zm.) – informuje o rozpoczęciu w **dniu 29 stycznia 2020 r.** konsultacji społecznych dotyczących projektu uchwały w sprawie wykazu kąpielisk na terenie Gminy Radków w 2020 roku. Konsultacje trwają **do dnia 20 lutego 2020 r.**

Uwagi oraz propozycje zmian do projektu uchwały można zgłaszać pisemnie na adres: **Urząd Miasta i Gminy w Radkowie, ul. Rynek 1, 57 – 420 Radków** lub drogą elektroniczną na adres e-mail: umig@radkowklodzki.pl, w terminie do dnia 20 lutego 2020 r.

Projekt uchwały zostaje podany do publicznej wiadomości poprzez umieszczenie go na tablicy ogłoszeń w Urzędzie Miasta i Gminy w Radkowie oraz w Biuletynie Informacji Publicznej.

BURMISTRZ
Grzegorz Bednarczyk

Wymieszono na tablicy ogłoszeń dn. 29.01.2020r., napisano pod poz-nr 34.

2020
29.01.2020
[Signature]

[Signature]

Projekt

z dnia 28 stycznia 2020 r.

Zatwierdzony przez

BURMISTRZ
Bednarczyk
Jan Bednarczyk

UCHWAŁA NR
RADY MIEJSKIEJ W RADKOWIE

z dnia 2020 r.

w sprawie wykazu kąpielisk oraz określenia sezonu kąpielowego na terenie Gminy Radków w 2020 roku

Na podstawie art. 37 ust. 1 i 2 ustawy z dnia 20 lipca 2017 r. - Prawo wodne (Dz. U. z 2018 r. poz. 2268 Dz. U. z 2017 r. poz. 1566 z 2018 r. poz. 1479 i poz. 1722 oraz z 2019 r. poz. 125, poz. 534, poz. 1495 i poz. 2170, M. P. z 2018 r. poz. 1009, poz. 1010, poz. 1011 i poz. 1015 oraz z 2019 r. poz. 1029, poz. 1030, poz. 1031 i poz. 1036) - Rada Miejska w Radkowie uchwala, co następuje:

§ 1. Określa się wykaz kąpielisk na terenie Gminy Radków w 2020 roku obejmujący:

- 1) „Kąpielisko Nad Zalewem” w Radkowie, którego granice określone są w załączniku nr 1 do niniejszej uchwały;
- 2) Kąpielisko „Camp Radków” na zalewie Radków, którego granice określone są w załączniku nr 2 do niniejszej uchwały.

§ 2. Na rok 2020 ustala się sezon kąpielowy na terenie Gminy Radków w okresie od 01.06.2020 r. do 31.08.2020 r.

§ 3. Wykonanie uchwały powierza się Burmistrzowi Miasta i Gminy Radków.

§ 4. Uchwała wchodzi w życie po upływie 14 dni od dnia ogłoszenia w Dzienniku Urzędowym Województwa Dolnośląskiego.


Przewodniczący Rady
Miejskiej w Radkowie

Aleksander Mielniczuk

Aleksander Mielniczuk

Aleksander Mielniczuk

Ortofotomapa z naniesionymi punktami załamania granicy kąpieliska.



Wykaz współrzędnych punktów załamania granicy kąpieliska (Państwowy Układ Współrzędnych Geodezyjnych 2000).

Nr punktu załamania	X	Y
1	5597523.03	6384393.13
2	5597552.59	6384351.84
3	5597551.94	6384345.12
4	5597589.23	6384306.10
5	5597593.52	6384302.68
6	5597597.70	6384300.95
7	5597602.90	6384301.86
8	5597609.08	6384303.59
9	5597613.77	6384308.57
10	5597616.34	6384312.46
11	5597617.02	6384321.27
12	5597604.90	6384368.88

DYREKTOR
Gminnego Centrum Kultury,
Sportu i Turystyki w Kadkowie

Marcel Kucielakiewicz

MAPA DO CELOW PROJEKTOWYCH

Oznaczenie kartograficzne	GK.6640.1033.2017
Jednostka ewidencyjna	020812_4
Identyfikator nazwa	Radków - miasto
Obręb ewidencyjny	0001
Identyfikator nazwa	Radków 1
Skala mapy 1:500	472.411.114 472.411.123 472.411.162 472.411.171
Nazwa układu współrzędnych	układ "2000/18"
Oznaczenie granic układu wysokości	Kronstadt "96"
Informacje o służebnościach gruntowych mających wpływ na zagospodarowanie gruntów, zlokalizowanych w granicach projektowanej inwestycji	nie badano
Data opracowania mapy	

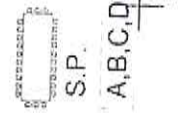
Uwagi:
Nie wyklucza się istnienia w terenie innych nie wykazanych na niniejszej mapie urządzeń podziemnych, które nie były zgłoszone do inwentaryzacji.

Adresator: PEIG w Radkowie

Imię i nazwisko gódnicy uprawnionego

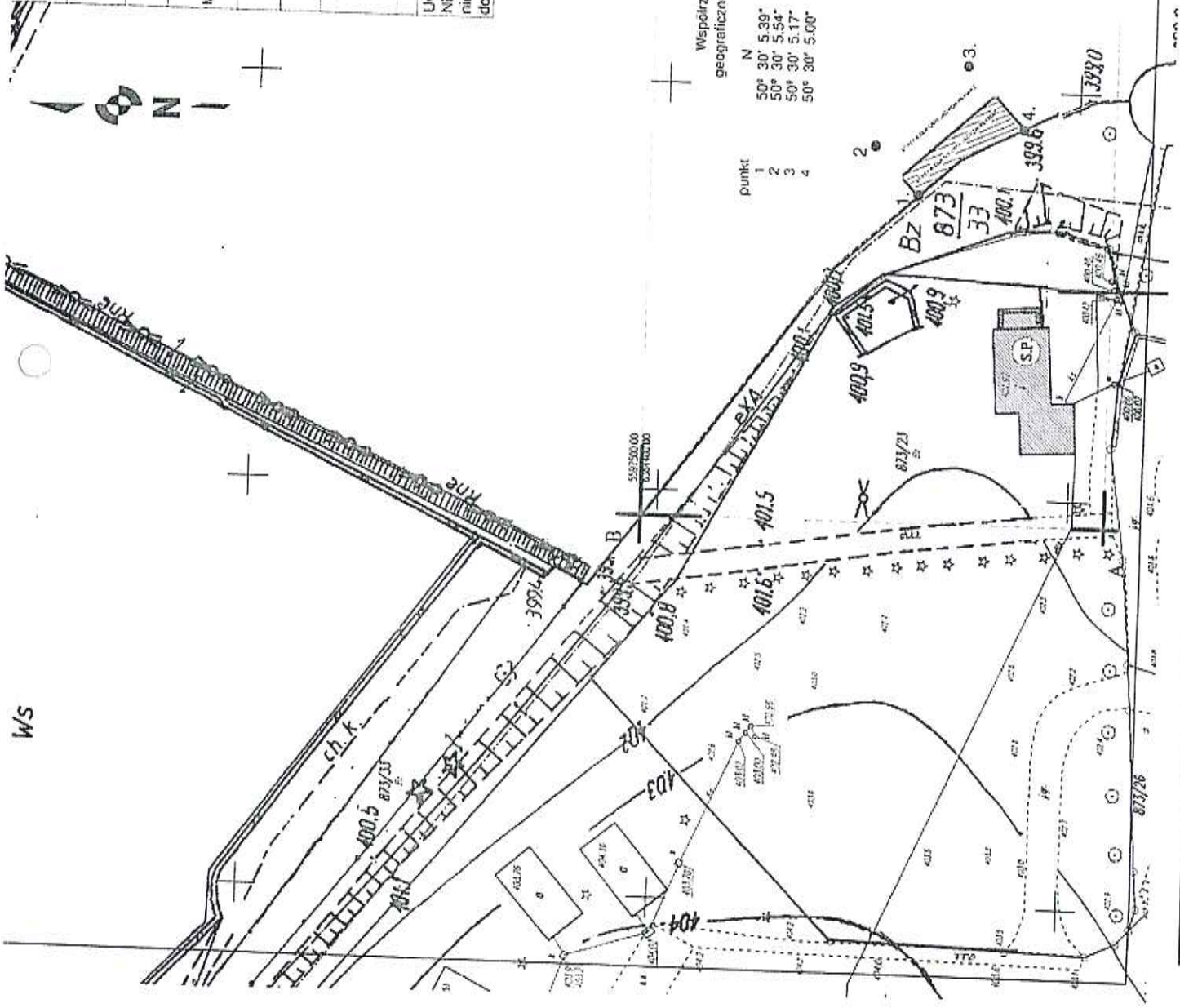
LEGENDA:

- STREFA DLA UMIEJĄCYCH PLYWAC
- STREFA DLA NIEMIEJĄCYCH PLYWAC
- SANITARIATY I PRZEBIERALNIA
- WS
- OSZAR ODDZIAŁYWANIA



Współrzędno geograficzne WGS 84

punkt	N	E
1	50° 30' 5.39"	16° 22' 15.59"
2	50° 30' 5.54"	16° 22' 15.87"
3	50° 30' 5.17"	16° 22' 16.34"
4	50° 30' 5.00"	16° 22' 15.98"



ARCHITECTS INVESTMENTS SP. Z O.O.
UL. KOLONIA 4, 11-510 WYBOMYNI
TEL. 608 304 073, EMAIL: biuro@architects.pl

DRUGI BIURO WARSZAWY I KRAJOWA
ul. KRAJOWA 10/12
01-505 PRUSZKOWO
POLSKA

KAPIELISKO

BUDOWNICTWO WODNE

PROJEKT ZAGOSPODAROWANIA TERENU

STYCZEŃ 2018

1:500

W-1