

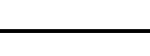
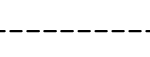



KOPIA MAPY ZASADNICZEJ
 Skala mapy 1:500
 arkusza mapy 6.133.10.11.3.1.3
 usługa ewidencyjna PIŁAWA GÓRNA
 ewidencyjny plan 17
 nr działki 354/2
 współrzędnych płaskich PL-2000/W
 wysokościowy PL-KR086-NH
 metody układu odniesienia PL-ETRF2000
 nr kancelaryjny GK.0342.1.192.2018
 nr zamówienia 451-1/2018
 Katarzyna Czeakańska
 REKONSTRUKCJA
 w Wydziale Geodezji, Mapnictwa i Geoinformacji




Wydruk: 2018-02-08, Sporządził: Katarzyna Czeakańska

LEGENDA:

ELEMENTY ISTNIEJĄCE:

-  GRANICE DZIAŁEK
-  NUMERY DZIAŁEK
-  ISTN. KRAWĘŻNIK BET. WYSOKI
-  ISTN.. KRAWĘŻNIK BET. OBNIŻONY
-  ISTN.. KRAWĘŻNIK BET. OBNIŻONY DO WYMIANY

ELEMENTY PROJEKTOWANE:

-  PROJ. NAWIERZCHNIA CHODNIKA Z KOSTKI BET.
-  PROJ. NAWIERZCHNIA ZJAZDÓW Z KOSTKI BET.
-  PROJ. OBRZEŻE BET.

Inwestor:	GMINA PIŁAWA GÓRNA UL. PIASTOWSKA 69 58-240 PIŁAWA GÓRNA			
Jednostka projektowa	MTI PROJEKT 58-200 Dzierżoniów, ul. Sienkiewicza 10a/4 tel: 508 854 096			
Tytuł projektu:	REMONT CHODNIKA PRZY DRODZE GMINNEJ NR 118021D UL. SIENKIEWICZA W PIŁAWIE GÓRNEJ			Stadium DOKUMENTACJA DO ZGŁOSZENIA ROBÓT BUDOWLANYCH
Tytuł rysunku:	PROJEKT ZAGOSPODAROWANIA TERENU			
Projektant:	Zespół projektowy	Specjalność inżynierska (drogowa)	Nr uprawnień 220/DOŚ/08	Podpis
				Data 02.2018 Skala : 1:500 Nr rysunku 2