




LEGENDA

- poprzednia granica opracowania - zakres oddziaływania
- projektowany budynek hali sportowej
- budynki istniejące
- główne wejścia do budynku
1. hala sportowa
6. likwidacja istniejącego nasypu
8. likwidacja istniejącego przyłącza gazowego
9. istniejąca sala gimnastyczna szkoły podstawowej
10. powiększenie placu do szerokości 20m
- projektowanie zwiększenie zakresu opracowania
- projektowane chodniki o nawierzchni z kostki betonowej
- projektowane place i dojazdy o nawierzchni z kostki betonowej
- projektowane skarpy i nasypy ziemne
- projektowana ogrodzenia z siatki stalowej zgrzewanej wys 1,5m
- projektowana instalacja kanalizacji deszczowej z wpustami drogowymi
- projektowana instalacja drenażowa
- projektowana likwidacja obrzeży chodników i skarp
- projektowane ławki i kosze na śmieci

2. projektowana zmiana miejsca gromadzenia odpadów stałych

LEGENDA

■ ■ ■ poprzeczna grafika opracowania - zakres oddziaływania

	budynki istniejące
	projektowany budynek hali sportowej
	projektowane chodniki o nawierzchni z kostki betonowej
	projektowane place i dojazdy o nawierzchni z kostki betonowej

główne wejścia do budynku

1. hala sportowa
6. likwidacja istniejącego nasypu
8. likwidacja istniejącego przyłącza gazowego
9. istniejąca sala gimnastyczna szkoły podstawowej
10. powiększenie placu do szerokości 20m

UWAGA - kolorem oznaczono

projektowanie zwiększenie zakresu opracowania

projektowane chodniki o nawierzchni z kostki betonowej
projektowane place i dojazdy o nawierzchni z kostki betonowej

Przebieg choroby

- projektowana ogrodzenia z siatki stalowej zgrzewanej wys 1,5m
- projektowana instalacja kanalizacji deszczowej z wpustami drogowymi
- projektowana instalacja drenażowa
- - - projektowana likwidacja obrzeży chodników i skarp
- ▢ projektowane ławki i kosze na śmieci

~~X~~ poprzednie miejsce gromadzenia odpadów stałych z

3. projektowana zmiana położenia furtki szerokości 1,5m

projektowane utwardzone dojście do budynku

- projektowana zmiana użytkowania stojaków na rowery
poprzednie użytkowanie stojaków na rowery
projektowana rezygnacja z nasypu z urobku
projektowana tablica informacyjna

2. projektowana zmiana miejsca gromadzenia odpadów stałych

MAPA DO CELÓW PROJEKTOWYCH	
Oznaczenie kancelaryjne zgłoszenia pracy geodezyjnej	GK.6640.1.648.2015
Miejscowość	Piława Górna
Jednostka ewidencyjna	020204_1
Obręb ewidencyjny	Piława Górna 0004
Skala mapy	Kopanica 1:500
Nazwa układu współrzędnych	prostokątnych płaskich wysokości
Oznaczenie granic obszaru, który był przedmiotem aktualizacji	Kroneztadt 60
Służebności gruntowe mające wpływ na zagospodarowanie gruntów zlokalizowanych w granicach projektowanej inwestycji	Wykonanie niniejszej mapy nie było poprzedzone ustaleniami dotyczącymi ewentualnych służebności gruntowych na terenach objętych zakresem aktualizacji.
Kontur użytku gruntowego, który nie jest ujawniony w bazie danych ewidencji gruntów i budynków	brak
Godko mapy	472.222.1911
Raster	B,C 3-5
ZUD nr	GK.6640.23.2015
Z dnia	25.02.2015
Nie wyklucza się istnienia w terenie innych niewykazanych na niniejszej mapie urządzeń podziemnych, które nie były zgłoszone do inwentaryzacji lub o których brak jest informacji w instytucjach branżowych	
Przedsiębiorstwo Usług Geodezyjnych i Kartograficznych „GEO-TOM” mgr Tomasz Janczak 8-200 Dzierżonów, ul. Żabkowicka 1B Tel.: 506 775 383 NIP 882-142-50-06, Regon 020539249	TOMASZ JANCAK Geodeta Uprawniony tel. 506 775 383 Św. nr 207322 dn. 23.01.2010 wydane przez Głównego Geodetę Kraju
Nazwa / linie i rozmiarki wykonawcy oraz data	podpis geodety uprawnionego który opracował mapę
Data wykonania:	24.06.2015
Przeznaczenie w miejscowym planie zagospodarowania przestrzennego: działka nr 305, 316/2 – teren zabudowy usługowej – C-8U działka nr 302, 303, 304, 289 – drogi lokalne i dojazdowe – KDD KDL działka nr 306 – ciąg pieszo-jezdny – KX	
<p>Mapa przedstawia teren inwestycyjny z oznaczonymi działkami nr 302, 303, 304, 289 i 306. Wskazano również linie kolejnicze i drogi. Skala mapy wynosi 1:500. Mapa została wykonana na podstawie danych z ewidencji gruntów i budynków oraz dokumentacji technicznej.</p>	
Prace zamienne Stalowy Koszt 1,5m	
ul. Polna 9, 55-114 Wisznia Mała, tel. (071) 7278271 Projekt zamiatni hali sportowej przy szkole podstawowej w Pławie Górnej Inwestor: Gmina Piława Górna ul. Piastowska 29, 58-240 Piława Górna IMIE I NAZWISKO: NR UPR.: DATA: PODPIS: NR RYS.: TRESC RYSUNKU: PROJEKT ZAGOSPODAROWANIA TERENU: 1:500	