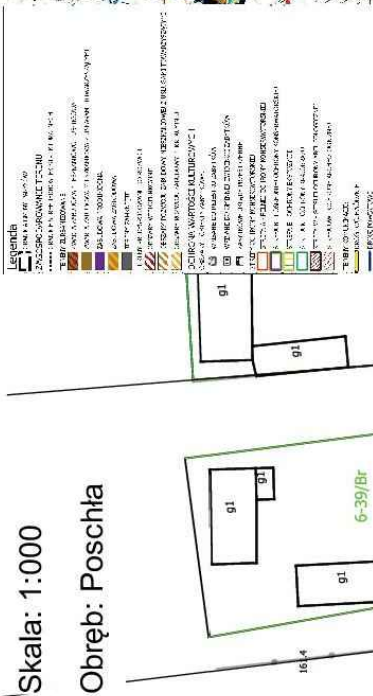
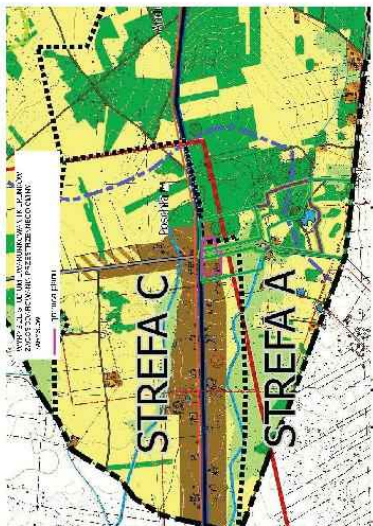


Miejscowy plan zagospodarowania przestrzennego gminy Parysów w obrębach geodezyjnych Parysów, Kozłów, Poschła, Starowola

Załącznik nr 4
do uchwały Nr XXXIII/201/2021
Rady Gminy Parysów
z dnia 27 sierpnia 2021 r.



Legenda

[Symbol]	Linie granic planu
[Symbol]	Linie rozgraniczające tereny o różnym przeznaczeniu lub różnych zasadach zagospodarowania
[Symbol]	Nieprzekraczalne linie zabudowy
[Symbol]	z - wymiarowane odległości wyrażone w metrach
[Symbol]	strefa ochrony krajobrazu
[Symbol]	strefa pośredniej ochrony konserwatorskiej
[Symbol]	Przeznaczenie terenu na cele:
[Symbol]	MN zabudowy mieszkaniowej jednorodzinnej
[Symbol]	U zabudowy usługowej
[Symbol]	KDL drogi publicznej klasy lokalnej
[Symbol]	KDW drogi wewnętrznej

Oznaczenia:

- granicz planu
- linie rozgraniczające tereny o różnym przeznaczeniu lub różnych zasadach zagospodarowania
- nieprzekraczalne linie zabudowy
- z - wymiarowane odległości wyrażone w metrach
- strefa ochrony krajobrazu
- strefa pośredniej ochrony konserwatorskiej

Przeznaczenie terenu na cele:

- MN zabudowy mieszkaniowej jednorodzinnej
- U zabudowy usługowej
- KDL drogi publicznej klasy lokalnej
- KDW drogi wewnętrznej

Oznaczenia wynikające z przepisów odrębnych:

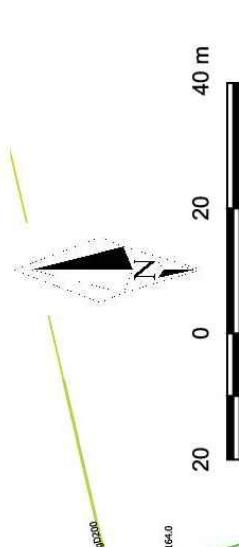
- Strefa kontrolowana od gazociągu wysokiego ciśnienia DN200

Obszar planu znajduje się w całości w granicach Głównego Zbiornika Wód Podziemnych nr 215 "Subniecka warszawska"

Treść informacyjna:

- zasady cech geometrycznych podziału terenu na działki budowlane
- Gazociąg wysokiego ciśnienia DN200

DROGA PUBLICZNA POWIATOWA 1314W
DROGA PUBLICZNA GMINNA



DROGA PUBLICZNA POWIATOWA NR 1314W

DROGA PUBLICZNA GMINNA

Przewodniczący Rady
Marek Stanisław Bogusz.