

MAPA DO CELÓW PROJEKTOWYCH
skala 1:500

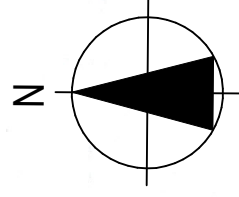
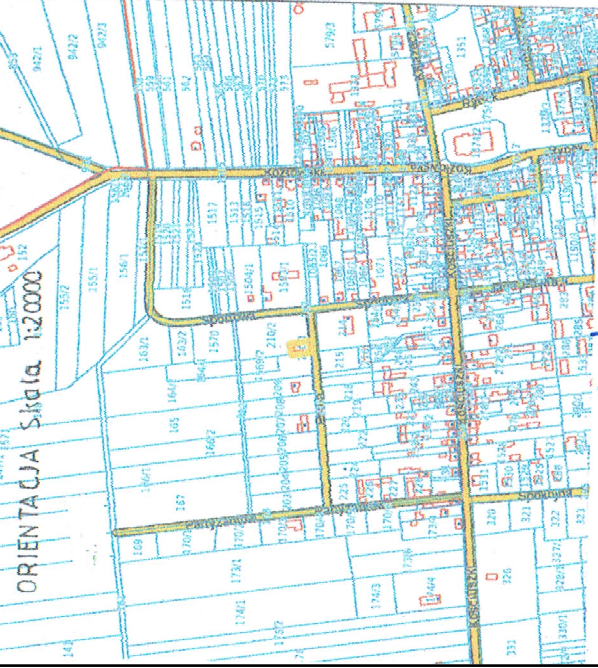
Obręb: 140309_2.0005-PARYSÓW dz.210/1

jednostka ewidencyjna: 140309_2-Parysów
powiat: garwoliński
woj. mazowieckie
ark. mapy: 7.168.26.25.1.3.

oznaczenie kancelaryjne zgłoszenia pracy geodezyjnej: G.6640.1.1.533.2020.
układ współrzędnych – 2000/7; układ wysokościowy- PL-EVRF-2007-NH

Data opracowania mapy: 2020.05.11.

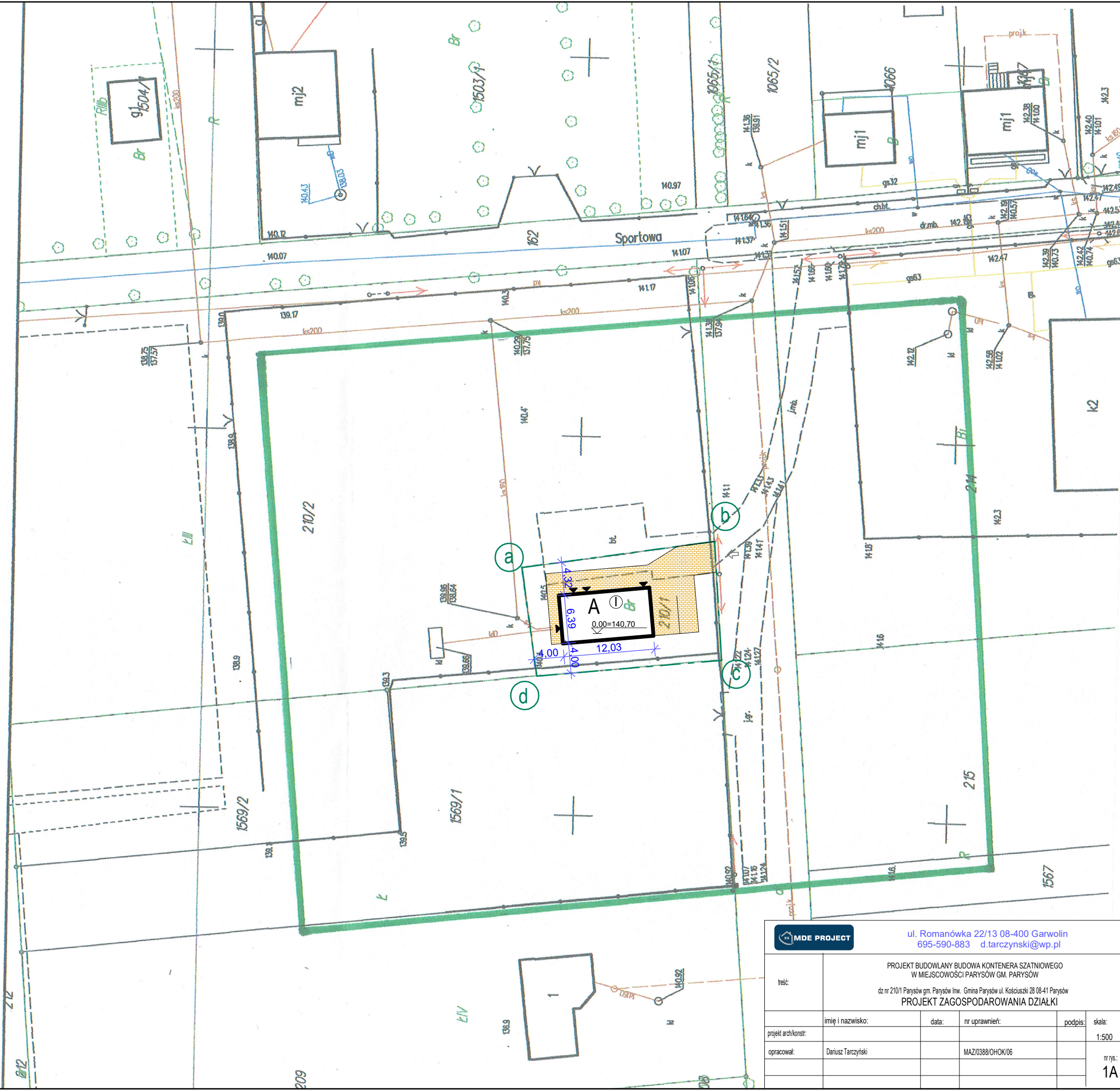
Wykonawca pomiaru uzupełniającego zaktualizował istniejącą treść mapy według stanu na dzień 2020.05.11 w granicach zakreślonej lokalizacji. Nie wyklucza się istnienia w terenie również urządzeń podziemnych które nie zostały zgłoszone do inwentaryzacji przed zasypaniem, dla których brak było informacji branżowych i nie zostały odnalezione w czasie inwentaryzacji wykonawczej.



GEOSTACHURSKI
USŁUGI GEODEZYJNE

Uprawnienia MCB nr 12562
Krzysztof Stachurski
Sławimy 25, 08-400 Garwolin
NIP: 826-111-40-43; REGON: 12395674
tel. 25 682 61 23, 660 332 145

Posiada się, że niniejszy dokument został opracowany w wyniku prac geodezyjnych i kartograficznych, których rezultaty zawiera operat techniczny, wpisany do ewidencji materiałów państwowego zasobu geodezyjnego i kartograficznego	Organ prowadzący państwowy zasób geodezyjny i kartograficzny STAROSTA POWIATU GARWOLIŃSKIEGO
Identyfikator ewidencyjny materiału zasobu-opeku technicznego P.1403.2020.1582	Data wpisania operatu technicznego do ewidencji materiału zasobu 2020-05-26
Imię, nazwisko i podpis osoby reprezentującej organ Z up. STAROSTY <i>Eliżbieta Adamiak</i>	Zawstępny Wyznacznik Geodezji i Kartografii Urząd Miejski w Garwolinie Kierownik Powiatowego Ośrodka Dokumentacji Geodezyjnej i Kartograficznej



MDE PROJECT		ul. Romanówka 22/13 08-400 Garwolin 695-590-883 d.tarczynski@wp.pl	
PROJEKT BUDOWLANY BUDOWA KONTENERA SZATNIOWEGO W MIEJSCOWOŚCI PARYSÓW GM. PARYSÓW			
dz nr 210/1 Parysów gm. Parysów Inw. Gmina Parysów ul. Kościuszki 28 08-41 Parysów PROJEKT ZAGOSPODAROWANIA DZIAŁKI			
treść:	imię i nazwisko:	data:	nr uprawnień:
projekt arch/konstr:	Dariusz Tarczyński		MAZ/0388/OHOK/06
opracował:	Dariusz Tarczyński		MAZ/0388/OHOK/06
			skala: 1:500
			nr rys.: 1A