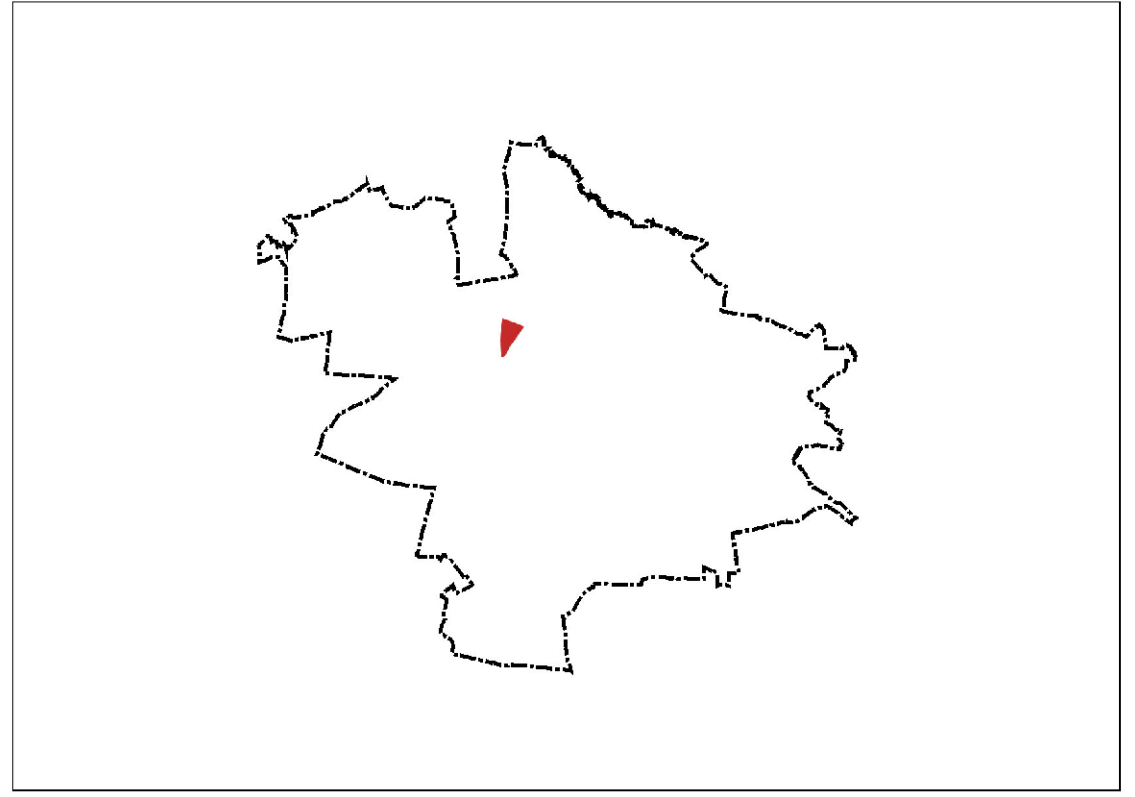
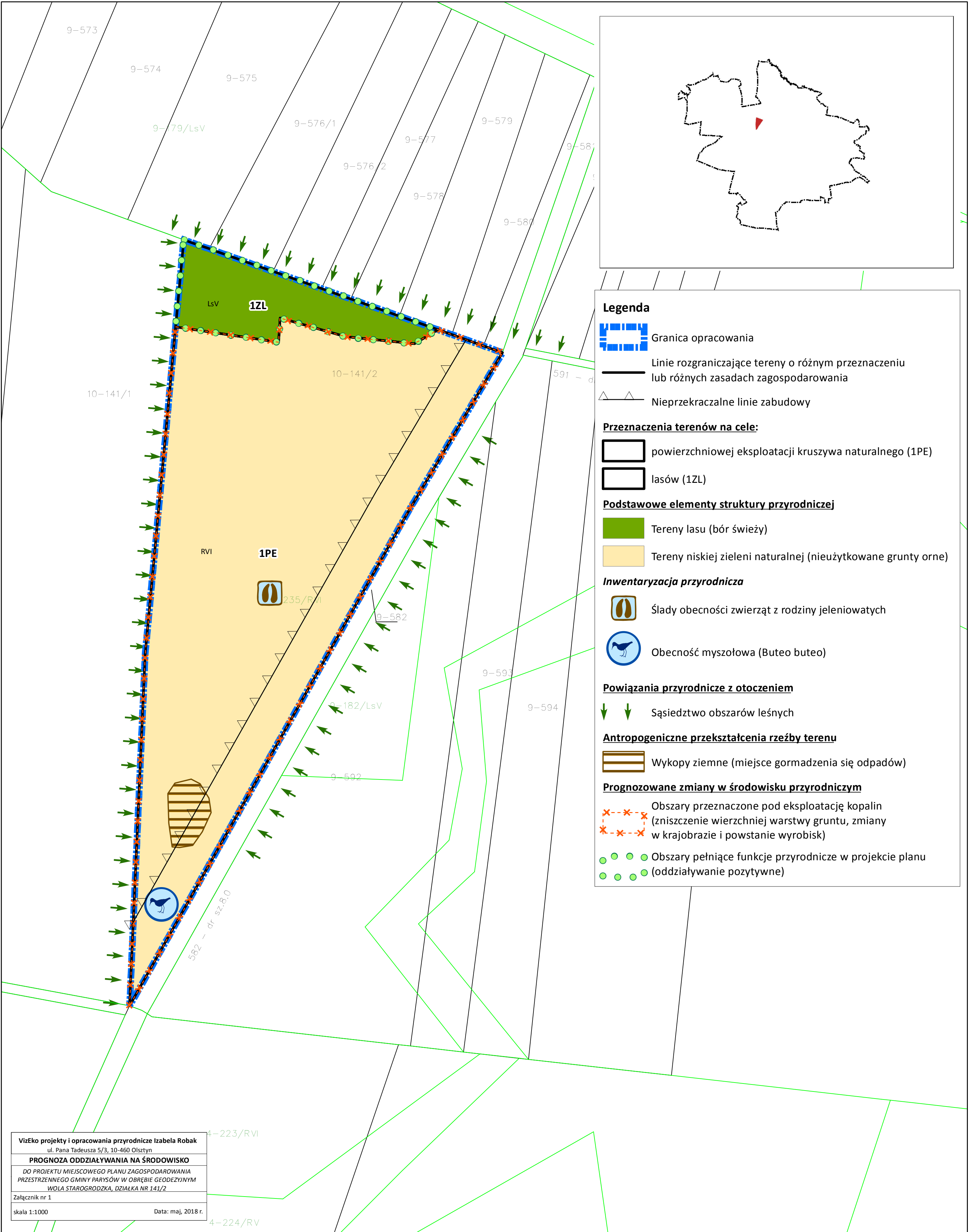





PROGNOZA ODDZIAŁYWANIA NA ŚRODOWISKO
SPORZĄDZONA NA POTRZEBY PROJEKTU „MIEJSCOWEGO PLANU ZAGOSPODAROWANIA PRZESTRZENNEGO
GMINY PARYSÓW W OBRĘBIE GEODEZYJNYM WOLA STAROGRODZKA, DZIAŁKA NR 141/2”



1:1 000



Legenda

- Granica opracowania
- Linie rozgraniczające tereny o różnym przeznaczeniu lub różnych zasadach zagospodarowania
- Nieprzekraczalne linie zabudowy

Przeznaczenia terenów na cele:

- powierzchniowej eksploatacji kruszywa naturalnego (1PE)
- lasów (1ZL)

Podstawowe elementy struktury przyrodniczej

- Tereny lasu (bór świeży)
- Tereny niskiej zieleni naturalnej (nieużytkowane grunty orne)

Inwentaryzacja przyrodnicza

- Ślady obecności zwierząt z rodziny jeleniowatych
- Obecność myszołowa (*Buteo buteo*)

Powiązania przyrodnicze z otoczeniem

- Sąsiedztwo obszarów leśnych

Antropogeniczne przekształcenia rzeźby terenu

- Wykopy ziemne (miejsce gromadzenia się odpadów)

Prognozowane zmiany w środowisku przyrodniczym

- Obszary przeznaczone pod eksploatację kopalin (zniszczenie wierzchniej warstwy gruntu, zmiany w krajobrazie i powstanie wyrobisk)
- Obszary pełniące funkcje przyrodnicze w projekcie planu (oddziaływanie pozytywne)

VizEko projekty i opracowania przyrodnicze Izabela Robak
 ul. Pana Tadeusza 5/3, 10-460 Olsztyn

PROGNOZA ODDZIAŁYWANIA NA ŚRODOWISKO
 DO PROJEKTU MIEJSCOWEGO PLANU ZAGOSPODAROWANIA PRZESTRZENNEGO GMINY PARYSÓW W OBRĘBIE GEODEZYJNYM WOLA STAROGRODZKA, DZIAŁKA NR 141/2

Załącznik nr 1
 skala 1:1000
 Data: maj, 2018 r.