
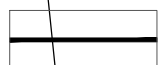
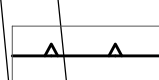



RYSUNEK MIEJSCOWEGO PLANU ZAGOSPODAROWANIA PRZESTRZENNEGO GMINY PARYSÓW, W OBRĘBIE GEODEZYJNYM CHOINY, DLA DZIAŁEK NR 50, 51, 53 SKALA 1: 1000

ZAŁĄCZNIK NR 1
DO UCHWAŁY NR
RADY GMINY PARYSÓW
Z DNIA R.

LEGENDA

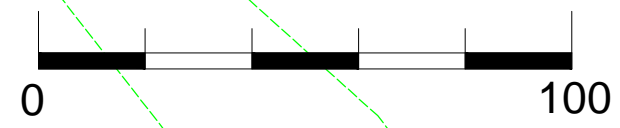
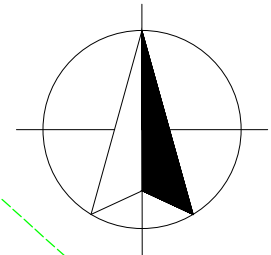
OZNACZENIA:

-  GRANICA PLANU
-  LINIE ROZGRANICZAJCE TERENY O RÓŻNYM PRZEZNACZENIU LUB RÓŻNYCH ZASADACH ZAGOSPODAROWANIA
-  NIEPRZEKRACZALNE LINIE ZABUDOWY
-  WYMIAROWANIE

OBSZAR W GRANICACH PLANU POŁOŻONY JEST NA TERENIE GŁÓWNEGO ZBIORNIKA WÓD PODZIEMNYCH NR 2151 "SUBNIECKA WARSZAWSKA"

PRZEZNACZENIE TERENÓW NA CELE:

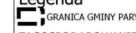
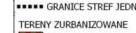

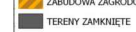

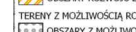
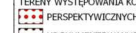





-  PE POWIERZCHNIOWEJ EKSPLOATACJI KRUSZYWA
-  ZL LASÓW



WYRYS ZE STUDIUM UWARUNKOWAŃ I KIERUNKÓW ZAGOSPODAROWANIA PRZESTRZENNEGO GMINY PARYSÓW

 GRANICA PLANU



- Legenda**
-  GRANICA GMINY PARYSÓW
 - ZAGOSPODAROWANIE TERENU**
 -  GRANICE STREF JEDNOSTEK STRUKTURALNYCH
 - TERENY ZURBANIZOWANE**
 -  ZWIARTA ZABUDOWA MIESZKANIOWO - USŁUGOWA
 -  ZWIARTA ZABUDOWA MIESZKANIOWA Z USŁUGAMI TOWARZYSZĄCYMI
 -  ZABUDOWA PRODUKCYJNA
 -  ZABUDOWA ZAGRODOWA
 -  TERENY ZAMKNIĘTE
 - TERENY PRZEDYSPONOWANE DO ROZWOJU**
 -  OBSZARY WIELOFUNKCYJNE
 -  OBSZARY ROZWOJU ZABUDOWY MIESZKANIOWEJ Z USŁUGAMI TOWARZYSZĄCYMI
 -  OBSZARY ROZWOJU ZABUDOWY REKREACYJNEJ
 - TERENY Z MOŻLIWOŚCIĄ ROZWOJU ENERGETYKI OPARTEJ NA ODNOWIALNYCH ŹRÓDLACH ENERGII:**
 -  OBSZARY Z MOŻLIWOŚCIĄ LOKALIZACJI ELEKTROWNI FOTOWOLTAEICZNYCH
 -  TERENY WYSTĘPOWANIA KOPALIN ORAZ MOŻLIWOŚCI LOKALIZACJI ELEKTROWNI FOTOWOLTAEICZNYCH
 - PERSPEKTYWICZNYCH
 - UDOKUMENTOWANYCH

