

**Uchwała Nr XLVIII/295/ 2018**  
**Rady Gminy w Ostrowie**  
**z dnia: 21 czerwca 2018 roku**

**w sprawie zatwierdzenia „Planu Odnowy Miejscowości Kamionka”.**

Działając na podstawie art. 18 ust. 1 ustawy z dnia: 8 marca 1990 roku o samorządzie gminnym (j.t. Dz.U. z 2018 r. poz. 994 ze zmianami), **Rada Gminy w Ostrowie uchwala, co następuje:**

1. Zatwierdza się „Plan Odnowy Miejscowości Kamionka”, stanowiący załącznik do niniejszej uchwały.
2. Traci moc Uchwała Nr XLV/331/10 Rady Gminy Ostrów z dnia 30 czerwca 2010 roku, w sprawie zatwierdzenia „Planu odnowy miejscowości Kamionka”.
3. Wykonanie uchwały powierza się Wójtowi Gminy, a nadzór nad jej realizacją Komisji Rewizyjnej Rady Gminy.
4. Uchwała wchodzi w życie z dniem podjęcia.

Przewodniczący Rady Gminy  
  
Józef Bajór

**Uzasadnienie do Uchwały w sprawie zatwierdzenia Planu Odnowy Miejscowości Kamionka.**

Plan Odnowy Miejscowości Kamionka jest dokumentem strategicznym niezbędnym do ubiegania się o środki finansowe z Europejskiego Funduszu Rolnego objętego Programem Rozwoju Obszarów Wiejskich. Plan ten został sporządzony na podstawie rozporządzenia Ministra Rolnictwa i Rozwoju Wsi z dnia 14 września 2017 roku w sprawie szczegółowych warunków i trybu przyznawania oraz wypłaty pomocy finansowej na operacje typu „Inwestycje w obiekty pełniące funkcje kulturalne”, operacje typu „Kształtowanie przestrzeni publicznej” oraz operacje typu „Ochrona zabytków i budownictwa tradycyjnego” w ramach działania „Podstawowe usługi i odnowa wsi na obszarach wiejskich” objętego Programem Rozwoju Obszarów Wiejskich na lata 2014–2020. Biorąc pod uwagę potrzeby mieszkańców zdefiniowane w Planie Odnowy Miejscowości, potrzebę posiadania planu jako załącznika do wniosku o dofinansowanie oraz możliwość sfinansowania niektórych inwestycji przy pomocy środków unijnych na lata 2014-2020, podjęcie przedmiotowej uchwały uważa się za zasadne.

# GMINA OSTRÓW

---


RADA GMINY

W OSTROWIE

## Plan Odnowy Miejscowości Kamionka

Załącznik do Uchwały Nr XLVIII/295/18  
Rady Gminy Ostrów z dnia 21 czerwca 2018r.

Załącznik do Uchwały  
Zebrania Wiejskiego Sołectwo Kamionka  
Nr 1/2018 z dnia 25 maja 2018r.



## Spis treści

<u>WSTĘP</u> .....	5
<u>I. CHARAKTERYSTYKA SOŁECTWA KAMIONKA</u> .....	6
1. Położenie.....	6
2. Środowisko przyrodnicze.....	7
3. Dziedzictwo historyczne .....	7
4. Obiekty i tereny.....	8
5. Gospodarka, rolnictwo.....	9
6. Sąsiedzi i turyści .....	10
7. Instytucje .....	11
8. Ludzie, organizacje społeczne .....	11
9. Opis i charakterystyka obszarów o szczególnym znaczeniu dla mieszkańców wsi. ....	13
<u>II. OPIS PLANOWANYCH ZADAŃ</u> .....	14
<u>III. ANALIZA OCZEKIWAŃ</u> .....	23
<u>Wizja Odnowy Wsi Kamionka</u> .....	23
<u>Analiza zasobów / Rodzaj zasobu</u> .....	24
<u>Jacy jesteśmy ?– Diagnoza aktualnej sytuacji naszego sołectwa Jaka jest nasza wieś?</u> .....	26
<u>Analiza SWOT, Podsumowanie sytuacji rozwojowej sołectwa Kamionka</u> .....	27
<u>Wizja stanu docelowego Jaka ma być nasza wieś za 10 lat?</u> .....	29
<u>Podsumowanie</u> .....	30

## WSTĘP

Wieś Kamionka została wytypowana do Programu Odnowy Wsi, przede wszystkim ze względu na zaangażowanie lokalnej społeczności, unikalne warunki przyrodniczo-ekologiczne, oraz atrakcyjne położenie sprzyjające rozwojowi turystyki mogącej stać się dodatkowym źródłem dochodu dla mieszkańców wsi. Realizacja programu umożliwi zagospodarowanie centrum Kamionki i stworzenie na tym obszarze miejsca odpoczynku i rekreacji, zarówno dla mieszkańców wsi, jak i dla odwiedzających te tereny turystów.

Prace związane ze zbieraniem niezbędnych danych statystycznych, przygotowaniem raportu o stanie wsi, formułowaniem misji, celów i projektów realizacyjnych były prowadzone przez zespół osób, zarówno pracowników Urzędu Gminy, radnych, jak i reprezentantów różnych organizacji i instytucji, które na co dzień z nami współpracują.

W analizie zasobów brano pod uwagę następujące rodzaje zasobów:

- środowisko przyrodnicze,
- środowisko kulturowe,
- dziedzictwo religijne i historyczne,
- obiekty i tereny,
- gospodarka, rolnictwo,
- sąsiedzi i przyjezdni,
- instytucje, ludzie. organizacje społeczne.

Po spotkaniach oraz dyskusjach powstały konkretne rekomendacje dotyczące rozwoju Wsi w najbliższych latach, które bazują na istniejących, rzeczywistych uwarunkowaniach zewnętrznych i wewnętrznych. Plan nie jest dokumentem zarządzania operacyjnego, który tak jak budżet gminy, musi być wykonany. **Jest to plan zamierzeń pokazujący kierunki rozwoju wsi**, a jego przedmiotem jest:

- charakterystyka zasobów sołectwa,
- analiza korzystnych i niekorzystnych cech wewnętrznych sołectwa, oraz potencjalnych

szans

i zagrożeń występujących w otoczeniu, które mogą mieć wpływ na przyszłość sołectwa i mieszkańców,

- wizja rozwoju wsi,
- priorytety rozwojowe, cele i projekty.

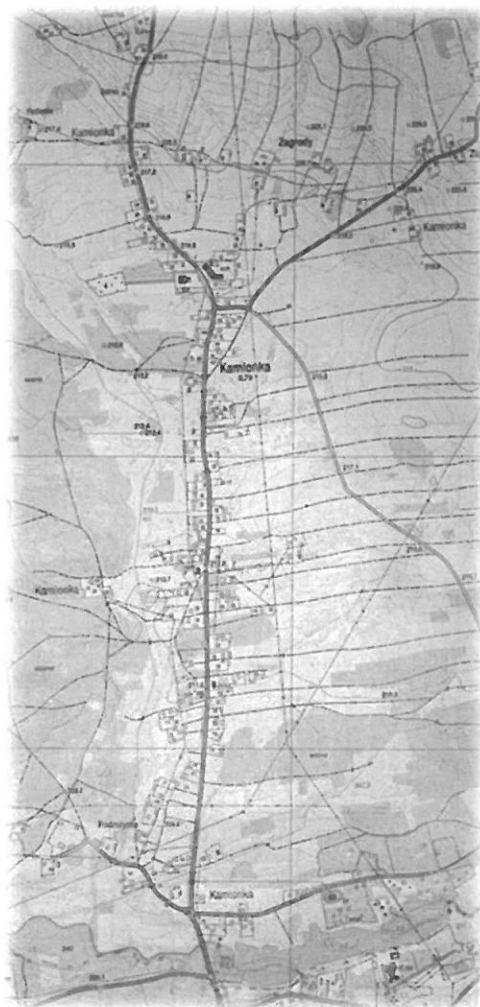
Sołectwo musi dysponować Planem rozwoju w celu wykorzystania w pełni istniejącego potencjału i szans rozwojowych, w tym dostępu do środków pomocowych i funduszy strukturalnych UE.

Gmina Ostrów posiada Plan Rozwoju Lokalnego zatwierdzony uchwałą Rady Gminy Ostrów Nr XXI/147/2004 z dnia 26.07.2004 r. w sprawie uchwalenia Planu Rozwoju Lokalnego dla Gminy Ostrów, oraz Nowelizację Strategii Rozwoju Gminy Ostrów przyjętą Uchwałą Rady Gminy z dnia 27.06.2006 r., Nr XXXIX/302/2006.

## I. CHARAKTERYSTYKA SOŁECTWA KAMIONKA

### 1. Położenie

Wieś położona w północnej części gminy, w malowniczym pejzażu lasów, nad rzeką Tuszynką, zwaną tu także Kamionką. Kamionka jest usytuowana w zachodniej części województwa podkarpackiego, w powiecie Ropczycko – Sędziszowskim, w północno - wschodniej części Gminy Ostrów. Główna zabudowa mieszkaniowa w sołectwie znajduje się wzdłuż drogi Powiatowej relacji Sędziszów Młp. – Niwiska.



*Mapa Kamionki.*

## 2. Środowisko przyrodnicze

Kamionka usytuowana jest w Południowym Okręgu Puszczy Sandomierskiej. Z dawnych rozległych masywów leśnych które pokrywały ten teren zachowały się zwarte, stosunkowo mało zdegradowane kompleksy, z dominującym drzewostanem sosnowym z domieszką brzozy.

Występuje też bór świeży, suchy, mieszany, łęg olszynowo - jesionowy, a nad potokami – olszynowy. Sołectwo leży w obrębie Mielecko – Kolbuszowsko – Głogowskiego Obszaru Chronionego Krajobrazu. Krajobraz wsi tworzą tereny lekko pofałdowane, płytkie doliny cieków wodnych, masywy leśne, pola uprawne. W świecie flory występują m. in. Sarna, dzik, zając borsuk, kuna leśna, bobry oraz liczne gatunki ptaków.

W wodach Tuszynki żyją ryby łososiowate - pstrąg i lipień, występujące tylko w wodach pierwszej klasy czystości. W pobliżu jest też kilka mniejszych stawów, m.in. w Cierpiszu i Borku, gdzie można wędkować.

## 3. Dziedzictwo historyczne

Najstarszym obiektem we wsi jest XIX - wieczna, murowana kapliczka przydrożna z ludowym wizerunkiem Matki Boskiej Gromnicznej we wnętrzu. Wybudowana na planie kwadratu ma zdobione płycinami ściany i dwuspadowy, kryty dachówką daszek. W pobliżu kościoła w miejscu gdzie stał dom, w którym mieszkał ks. Roman Sitko znajduje się drewniana kaplica, studnia, pamiątkowy głaz.



*Fot. Kaplica błogosławionego księdza Romana Sitki. (Źródło: UG Ostrów)*

Choć już w okresie międzywojennym Kamionka była miejscem wypoczynku, głównie młodzieży, to dopiero po utworzeniu zalewu stała się ona popularna wśród mieszkańców ziemi rzeszowskiej. Zakłady przemysłowe (m.in. WSK Rzeszów, Wytwórnia Filtrów Sędziszów) wybudowały szereg ośrodków, w których wypoczywali pracownicy ze swoimi rodzinami. Czas świetności przeżywała Kamionka w latach siedemdziesiątych i osiemdziesiątych ubiegłego stulecia. Zmiana ustroju

i prywatyzacja wielu zakładów przyniosła upadek znaczenia ośrodków. W ostatnich latach władze gminne podjęły inwestycje mające na celu przywrócenie atrakcyjności tym terenom.

W przyległej miejscowości Blizna zachowały się pozostałości hitlerowskiego poligonu doświadczalnego z fragmentami wyrzutni raketowej V-2 oraz liczne bunkry we wsi Ocieka.

#### 4. Obiekty i tereny

Współcześnie wzniesiono w Kamionce murowaną świątynię o spokojnej, nowoczesnej bryle i wyniosłej, pobitej blachą wieży wybiegającej ku niebu strzelistym, ostrosłupowym hełmem. W jej wnętrzu, urządzonym zgodnie z duchem czasu widnieje cało-postaciowy portret błogosławionego księdza Romana Sitki.



Fot. Gimnazjum w Kamionce (Źródło: UG Ostrów)



Fot. Kościół parafialny (Źródło: UG Ostrów)

Atutem Kamionki jest fakt, iż nawet w szerzej rozumianym regionie nie ma poważnej konkurencji ze strony innych ośrodków turystyki wodnej (najbliższe ośrodki w odległości kilkudziesięciu kilometrów), atrakcyjność przyrodnicza, dostępność komunikacyjna, szczególnie z Rzeszowa, a także tradycje wypoczynku, które przy odpowiednich nakładach ze strony gminy można wykorzystać do przywrócenia opinii renomowanego i modnego miejsca wypoczynku i rekreacji dla mieszkańców Rzeszowszczyzny. Kamionka doskonale nadaje się do wypoczynku dzieci i młodzieży. Można organizować kilkudniowe pobyty, wycieczki rowerowe, piesze, ogniska dla większych, zorganizowanych grup. Dlatego Kamionkę warto polecić wszystkim, którzy zajmują się organizowaniem wypoczynku dzieci i młodzieży.



## 5. Gospodarka, rolnictwo

Kamionka, pozostając wsią rolniczą, stopniowo zmienia swoje oblicze. Dzięki zbudowaniu sztucznego zbiornika na Tuszymce, powstały warunki do rozwijania turystyki i rekreacji. Nad brzegami zalewu wzniesiono obiekty wypoczynkowe, usługowe, handlowe. Piękne krajobrazy, rozległe lasy, woda przyciągają coraz więcej gości z całego regionu. We wsi działa prężnie Gminny Ośrodek Kultury z Izłą Pamięci Wilhelma Macha. Jest tu biblioteka, poczta, szkoła. Pomimo znacznych braków w zakresie zaplecza turystycznego, sytuacja z roku na rok się poprawia, głównie dzięki aktywnej działalności inwestycyjnej władz lokalnych.

Ze względu na brak w pobliżu dużych firm przemysłowych w okolicy (Nadzieje dają inwestujące w Sędziszowie Młp firmy z branży lotniczej) bezrobocie jest nie tylko problemem gospodarczym, ale przede wszystkim społecznym. Na terenie wsi dominują tu głównie usługi ogólnie - budowlane, instalatorskie, stolarskie oraz handel. Istnieją duże tradycje rzemieślnicze oraz powstają nowe zawody poza rolnictwem. Młodzi ludzie wyjeżdżają sezonowo w poszukiwaniu zatrudnienia do Europy Zachodniej i USA. Poprzez to powstają nowe zawody i specjalności, a świadczone usługi wykonywane są na coraz to wyższym poziomie. Sprzyjają temu atrakcyjne tereny pod inwestycje turystyczne i przemysłowe, oraz finansowa pomoc z Unii Europejskiej.

Kamionka, będąca sołectwem gminy Ostrów, ma zapewnione dobre połączenia komunikacyjne siecią asfaltowych dróg lokalnych. W pobliżu przebiega trasa drogowa Ropczyce-Mielec, krzyżująca się z drogą międzynarodową Medyka-Wrocław. Również komunikacja autobusowa umożliwia dojazd do miejscowości.

Tabela: Struktura działalności gospodarczej w miejscowości Kamionka na dzień 1 marzec 2018 r.

	Usługi	Handel	Gastronomia	Transport
Kamionka	18	8	1	3

Źródło – opracowanie własne

W Kamionce znajduje się około 200 drobnych gospodarstw rolnych.

Niekorzystne tendencje pojawiające się w ciągu ostatnich lat na terenie gminy Ostrów są wywołane brakiem silnych bodźców rozwojowych. Gmina jest położona lekko na uboczu, nie ma tu rozwiniętych zakładów przemysłowych. Głównym sektorem działalności jest rolnictwo – którego struktura jest jednak rozdrobniona, bez specjalizacji w poszczególnych gospodarstwach.

Na terenie wsi działa operator Telekomunikacja Polska S.A. która zabezpiecza łączność telefoniczną dla wszystkich potencjalnych użytkowników i nowych. Zasięg telefonii komórkowej na terenie jest średni.

Miejscowość jest zgazyfikowana w całości techniką średniego ciśnienia z zastosowaniem indywidualnych reduktorów domowych. Gaz ziemny używany jest do celów konsumpcyjnych i grzewczych. Gospodarstwa korzystają również z gazu płynnego z butli.

Odpady odbierane są przez Zakład Usług Komunalnych w Ostrowie i wywożone na składowisko odpadów komunalnych w Kozodrzy. Sołectwo Kamionka jest zaopatrywane w wodę z ujęcia wód podziemnych umiejscowionym w m. Ruda. Właścicielem sieci wodociągowej wraz z przyłączami jest ZUK w Ostrowie.

Rolnictwo stanowi istotną funkcję sołectwa oraz źródło utrzymania znacznej części ludności.

Kondycja rolnictwa nie jest jednak zadowalająca. Stąd też dalszy rozwój rolnictwa w winien uwzględniać istotne przestrzenne zróżnicowanie jakości i sposobów zagospodarowania rolniczej przestrzeni produkcyjnej, a także naturalne predyspozycje terenu sprzyjające rozwojowi odpowiednich form produkcji roślinnej i zwierzęcej.

## 6. Sąsiedzi i turyści

Kamionka jest miejscowością atrakcyjnie położoną (12 km od Ropczyc, 25 km od Dębicy, 28 km od Mielca, 30 km od stolicy województwa Rzeszowa).

Od kilku lat obserwuje się w Kamionce napływ ludności z ościennych miast – okazuje się, że świetnie nadaje się na miejsce do zamieszkania, z dala od zgiełku i zabiegania wielkich miast, znaleźć tutaj można ciszę, spokój i niczym nie-zakłócone widoki.



*fot. Pole biwakowe. (Źródło: UG Ostrów)*



*fot. Zalew na rzece Tuszymce. (Źródło: UG Ostrów)*

Sztuczny zbiornik położony w Kamionce, to zalew na rzece Tuszymce, który jest miejscem wypoczynku i rekreacji mieszkańców sąsiednich gmin. Wzdłuż jego brzegów znajdują się ośrodki wczasowe, pole namiotowe oraz przystań wodna, która doskonale nadaje się do wyożazy na rowerach wodnych i kajakach a także miejsca do wędkowania. Jest tutaj również kąpielisko, koło którego znajduje się plaża piaszczysta.

## **7. Instytucje**

Na terenie sołectwa swoją siedzibę ma Gminne Centrum Kultury w Ostrowie, ponadto znajduje się tutaj ośrodek zdrowia, urząd pocztowy, filia biblioteki gminnej, Kościół Parafialny, Gimnazjum i Szkoła Podstawowa, dom strażaka, sklepy spożywczo – przemysłowe, NZOZ.

W bezpośrednim sąsiedztwie sołectwa znajduje się Dom Pomocy Społecznej im. Jana Pawła II w Rudzie.

## **8. Ludzie, organizacje społeczne**

Z Kamionki pochodził ksiądz Roman Sitko, kapłan beatyfikowany przez papieża, Jana Pawła II, 13 czerwca 1999r. w Warszawie. Miejsce, gdzie stał jego rodzinny dom, mieszkańcy wsi otoczyli szczególną czcią. Ustawiono krzyż, na potężnym głazie wyryto pamiątkowy napis, zagospodarowano studnię, z której czerpać można czystą, krystaliczną wodę.

W Kamionce urodził się Wilhelm Mach - literat prozaik, krytyk literacki, felietonista, przedstawiający w swoich powieściach wieś Kamionkę, jako najpiękniejsze miejsce na świecie. Pamiątki po pisarzu znajdują się w Izbie Pamięci w budynku Domu Kultury. Debiutował w 1928. Absolwent polonistyki w Państwowym Pedagogium w Krakowie (1938) i na Uniwersytecie Jagiellońskim (1947). W latach 1945-50 był sekretarzem redakcji "Twórczości", w latach 1950-58 prowadził dział prozy w redakcji tygodnika "Nowa Kultura". W roku 1965 był kierownikiem literackim zespołu filmowego "Kamera".

fot.: Kwiecień 2018 r. Wieczór literacki połączony z prezentacją książki „Drogi, ścieżki i manowce” mieszkanki Kamionki - Aleksandry Bal.



Źródło: UG Ostrów.

Tabela: Kształtowanie się liczby ludności we wsi Kamionka na przełomie lat 2013 – 2017:

Rok	Liczba ludności
2013.12.31	907
2014.12.31	898
2015.12.31	910
2016 12.31	911
2017.12.31	911

Źródło: Ewidencja Ludności UG.

W Kamionce działają następujące organizacje:

- Ochotnicza Straż Pożarna.
- Stowarzyszenie Krzewienia Kultury Ludowej w Gminie Ostrów.
- Stowarzyszenie na Rzecz Rozwoju Gminy Ostrów.
- Lokalna Grupa Działania LASOVIA.
- SGW Borkowianki.
- Stowarzyszenie Rozwoju Regionalnego Nasza Kamionka.
- Stowarzyszenie Rowerowa Eco Jazzda.

## 9. Opis i charakterystyka obszarów o szczególnym znaczeniu dla mieszkańców wsi.

Sołectwo Kamionka jest miejscowością położoną na obszarze skoncentrowanym wzdłuż drogi powiatowej Sędziszów Młp. – Niwiska. Nie istnieje jeden centralny punkt, który stanowiłby centrum miejscowości. Życie społeczności lokalnej toczy się wokół trzech głównych ośrodków, skupiających życie kulturalno – sportowo – rekreacyjne.

Pierwszy ośrodek to znajdujące się na skraju wsi pole biwakowe, wyposażone w boisko sportowe, plac zabaw dla dzieci, zadaszony grill, dostęp do zalewu na Tuszynie. Stanowi ono miejsce rekreacji i odpoczynku mieszkańców sołectwa. W czasie sezonu turystycznego miejsce to jest jednak udostępniane głównie turystom przyjeżdżającym tutaj z Rzeszowa oraz sąsiednich miast, w związku z czym występuje na nim duże zagęszczenie powodujące dyskomfort mieszkańców wsi i potrzebę znalezienia innego miejsca do spędzania wolnych chwil.

Kolejnym miejscem szczególnie ważnym dla mieszkańców Kamionki jest budynek mieszczący Gminne Centrum Kultury i Sportu w Ostrowie. Jego funkcjonowanie zapewnia mieszkańcom sołectwa stwarzanie dogodnych warunków do integracji społecznej oraz wykorzystania potencjału ludzkiego, do pielęgnowania i kultywowania tradycji wiejskiej, a także stworzenie miejsca do bezpiecznego rozwoju psychofizycznego dorosłych i młodzieży. Ponadto funkcjonowanie budynku mieszczącego Centrum sprzyja rozwojowi zdolności twórczych lokalnej społeczności. Pomieszczenia funkcjonujące w budynku są również centrum skupiającym mieszkańców sąsiednich miejscowości wiejskich oraz mieszkańców całej gminy, na imprezach lokalnych i organizowanych warsztatach. Budynek Centrum wraz z otoczeniem jest obszarem o szczególnym znaczeniu dla zaspakajania potrzeb kulturalnych i społecznych mieszkańców nie tylko sołectwa Kamionka, ale całej Gminy Ostrów.

Kolejnym, trzecim miejscem o szczególnym znaczeniu dla sołectwa jest Dom Ludowy - Remiza, przy którym skupia się działalność członków Ochotniczej Straży Pożarnej. W budynku tym odbywają się zabawy wiejskie, uroczystości lokalne, dożynki, wesela, zebrania sołeckie.

Te trzy opisane powyżej miejsca służą pobudzaniu aktywności środowisk lokalnych oraz stymulowaniu współpracy, na rzecz rozwoju i promocji wartości związanych z miejscową specyfiką społeczną i kulturową.

## II. OPIS PLANOWANYCH ZADAŃ

Plan rozwoju sołectwa zawiera układ wyznaczonych przez społeczność priorytetów rozwojowych, celów, oraz konkretnych projektów.

Poszczególne priorytety i projekty zgodne są z ustaloną wizją rozwoju Kamionki. W zależności od zaawansowania prac, projekty będą uszczegółowione. Duże znaczenie ma określenie kosztów związanych z ich wdrażaniem.

Harmonogram wdrażania planu wyznacza priorytety dotyczące działań w krótszej i dłuższej perspektywie, określa odpowiedzialnych za realizację całego planu, oraz poszczególnych jego elementów. Wybrane projekty są związane z obligatoryjnymi, bieżącymi zadaniami samorządu, ale nie ograniczają się tylko do tych zadań.

### HARMONOGRAM REALIZACJI PLANOWANYCH ZADAŃ

Lp.	Rodzaj zadania.	2018	2019	2020	2021	2022	2023	2024	2025
1.	Rozbudowa budynku GCKiS w Ostrowie z/s w Kamionce oraz zakup wyposażenia.								
2.	Termomodernizacja budynku OSP								
3.	Budowa Otwartej strefy Aktywności								
4.	Budowa chodnika dla pieszych przy drodze powiatowej.								
5.	Budowa stadionu sportowego.								
6.	Opracowanie planów zagospodarowania przestrzennego centrum wsi Kamionka.								
7.	Wykonanie nawierzchni asfaltowej na drogach gminnych.								
8.	Wykonania oświetlenia ulicznego przy drogach gminnych.								
9	Rozbudowa i modernizacja budynku Szkoły Podstawowej i Gimnazjum.								
10	Wspieranie rozwoju turystyki.								

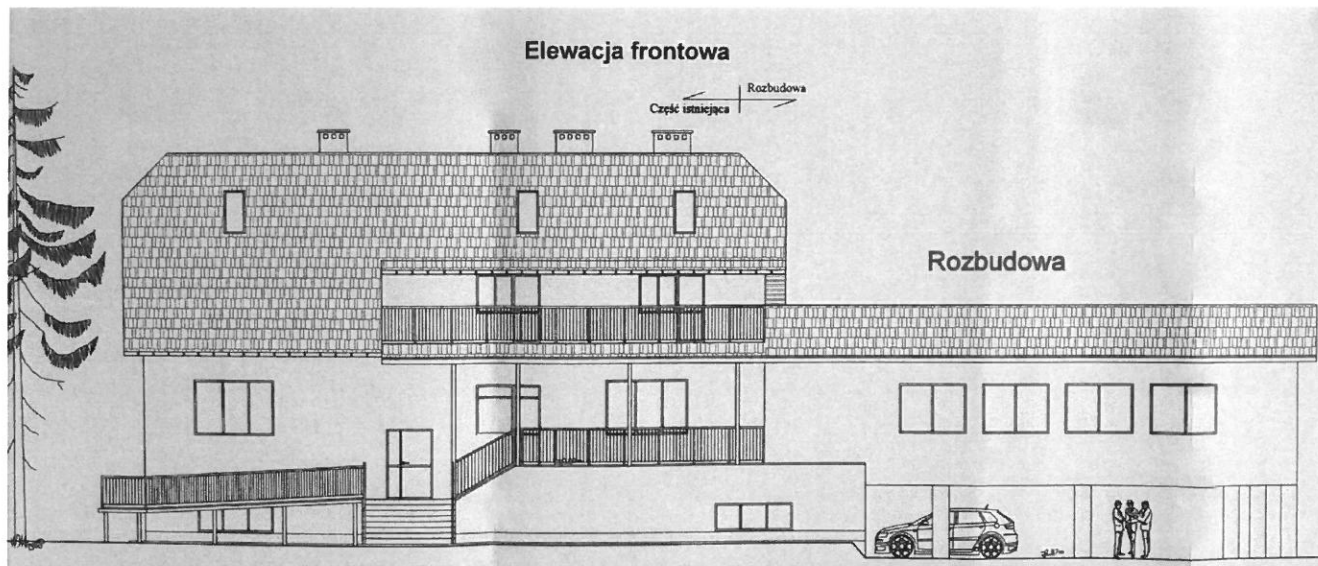
## **1. Rozbudowa budynku Domu Kultury w Ostrowie z/s w Kamionce, o salę wielofunkcyjną oraz zakup wyposażenia.**

**Cel:** Realizacja projektu ma na celu ukształtowanie centrum wsi, które będzie miało wpływ na podniesienie standardu życia i pracy mieszkańców. Tworzone centrum Wsi, które zarysowuje się dzięki położeniu ważnych i potrzebnych instytucji w stosunkowej bliskości między sobą odległości, zorganizowaniu przestrzeni publicznej podniesieniu atrakcyjności inwestycyjnej, mieszkaniowej jak również estetyki. Zadanie wpisuje się w działanie Odnowa i rozwój wsi PROW, którego jednym z celów jest poprawa jakości życia na obszarach wiejskich. Remont budynku pozwoli na ukazanie i wyeksponowanie centrum sołectwa i na dobre wykorzystanie „Centrum Kulturowego”, co będzie miało wpływ na zaspokojenie potrzeb społecznych i kulturalnych, jak również rozwój tożsamości społeczności wiejskiej.

**Przeznaczenie:** Rozwój wsi, w przypadku sołectwa Kamionka, będzie polegać w pierwszym etapie na realizacji zadania mającego na celu odnowienie budynku mieszczącego Gminne Centrum Kultury i Sportu, co wpłynie na możliwość rozwoju kulturalnego oraz poprawę estetyki miejscowości. Po rozbudowie budynek mieszczący Gminne Centrum Kultury będzie miejscem spotkań mieszkańców. Budynek będzie wykorzystany na prowadzenie zajęć artystycznych przez lokalne stowarzyszenia i zespoły artystyczne oraz różnego rodzaju imprezy kulturalne integrujące mieszkańców sołectwa jak i całej gminy Ostrów.

**Finansowanie:** Wartość robót budowlanych oszacowano na podstawie kosztorysu inwestycyjnego sporządzonego przez KR Studio Pracownia Architektoniczna Rafał Owczarek, oraz rozeznania cen wyposażenia. Szacunkowa wartość inwestycji brutto wynosi 874 tys. zł. za roboty budowlane, oraz 65 tys. zł za wyposażenie sali w niezbędny sprzęt i meble. Inwestycja finansowana będzie ze środków dostępnych w ramach programu PROW 2014-2020 oraz budżetu gminy Ostrów.

**Zakres działania:** Przedmiotem operacji jest wykonanie robót budowlanych przy budynku mieszczącym Gminne Centrum Kultury i Sportu w Ostrowie z siedzibą w Kamionce, polegających na dobudowie sali teatralnej na poziomie piętra z wykorzystaniem istniejącego tarasu od strony południowej na słupach żelbetowych. Dodatkowo projektuje się likwidację istniejącej balustrady na I piętrze i montaż zadaszenia balkonu z przedłużeniem nad balkonem parteru. Remont istniejących zewnętrznych schodów żelbetowych. Rozbudowa w konstrukcji murowanej z pustaka ceramicznego gr. 30 cm i ociepleniem ścian styropianem gr. 15 cm na słupach żelbetowych o wymiarach 30 x 30 cm ocieplonych styrodurem gr. 10cm. Konstrukcja dachu z kratownicy drewnianej kryta blachodachówką. Ponadto planuje się zakup niezbędnego wyposażenia sali: systemu oświetleniowego, nagłaśniającego, podstawowych mebli (krzesła/ławki, stoliki, wieszaki).



## **2. Termomodernizacja budynku OSP**

**Cel:** Celem projektu jest stworzenie warunków dla rozwoju społeczno-ekonomicznego sołectwa Kamionka i aktywizacji ludności wiejskiej. Realizacja projektu wpłynie pozytywnie na poprawę jakości życia na obszarach wiejskich przez zaspokojenie potrzeb społecznych i kulturalnych mieszkańców wsi oraz promowanie obszarów wiejskich. Umożliwi rozwój tożsamości społeczności wiejskiej, zachowanie dziedzictwa kulturowego i specyfiki obszarów wiejskich oraz wpłynie na wzrost atrakcyjności turystycznej i inwestycyjnej Kamionki.

**Przeznaczenie:** Dom Ludowy w Kamionce to miejsce, wokół którego toczy się życie społeczne społeczności wiejskiej. Odbywają się tu spotkania Koła Gospodyń Wiejskich oraz centralne imprezy sołectkie, typu akademie, imprezy okolicznościowe, spotkania integracyjne. Niezbędne jest przeprowadzenie kompleksowej modernizacji obiektu, celem jego sprawnego funkcjonowania oraz prawidłowego pełnienia dotychczasowych funkcji. Przedmiotowe zadanie obejmuje remont pomieszczeń istniejącego Domu Ludowego. Realizacja zadania w ramach Programu Odnowy Sołectwa Kamionka przyczyni się do polepszenia wizerunku sołectwa, podniesienia jakości życia lokalnej społeczności, rozwoju społeczno - kulturowego oraz pobudzenia aktywności sportowo - rekreacyjnej. Ma służyć głównie integracji społeczności lokalnej i wzrostowi lokalnego patriotyzmu, rozwojowi organizacji społecznych, jak również zmniejszeniu problemów w sferze patologii społecznych.

**Finansowanie:** Wartość inwestycji oszacowano na podstawie projektu technicznego oraz kosztorysu inwestorskiego i wynosi ona około 140 tys. zł. Zadanie to będzie realizowane ze środków Budżetu Gminy, oraz ze środków Wojewódzkiego Funduszu Ochrony Środowiska i Gospodarki Wodnej w Rzeszowie.

**Zakres działania:** Budynek OSP ze względu na swój wiek i zastosowane przy jego budowie technologie wymaga docieplenia ścian, stropu., wymiany drzwi wejściowych i garażowych oraz modernizacji systemu grzewczego.



### **3. Budowa Otwartej Strefy Aktywności obok Domu Kultury**

**Cel:** Celem inwestycji jest budowa ogólnodostępnej, bezpłatnej strefy sportowo-rekreacyjnej, która ma szansę stać się miejscem pierwszej aktywności fizycznej dla dzieci, dorosłych oraz osób starszych, która podniesie w sposób znaczący estetykę przestrzeni publicznej i poprawią jakość życia mieszkańców obszaru. Realizacja zadania w ramach Programu Odnowy Sołectwa Kamionka przyczyni się do polepszenia wizerunku sołectwa, podniesienia jakości życia lokalnej społeczności, rozwoju społeczno - kulturowego oraz pobudzenia aktywności sportowo - rekreacyjnej. Ma służyć głównie integracji społeczności lokalnej i wzrostowi lokalnego patriotyzmu, rozwojowi organizacji społecznych, jak również zmniejszeniu problemów w sferze patologii społecznych.

**Przeznaczenie:** Budynek Domu Kultury i Sportu w Kamionce to miejsce, wokół którego toczy się życie kulturalno - rozrywkowe społeczności wiejskiej. Odbywają się tu spotkania Koła Gospodyń Wiejskich oraz spotkania integracyjne. Jednakże brak jest przy nim miejsca dla dzieci i młodzieży, którzy mogli by tam aktywnie spędzać czas nawet wówczas, gdy Dom Kultury jest nieczynny ( w niedziele, i święta). ze strefy korzystali by mieszkańcy sołectwa – głównie młodzież szkolna i osoby starsze.

**Finansowanie:** Wartość inwestycji oszacowano na podstawie projektu technicznego oraz kosztorysu inwestorskiego i wynosi ona około 100 tys. zł. Planuje się realizację zadania ze środków Budżetu Gminy, z ze środków Ministerstwa Sportu i Turystyki.

**Zakres działania obejmuje wykonanie:** wykonanie siłowni plenerowej (minimum 6 różnych urządzeń), strefy relaksu (minimum 4 ławki montowane na stałe do podłoża, urządzenia do gier edukacyjnych montowane na stałe np. szachy/warcaby itp., zagospodarowanie zieleni- nasadzenia), oraz plac zabaw o charakterze sprawnościowym (minimum 3 urządzenia) z ogrodzeniem.

### **4. Budowa chodnika dla pieszych przy drodze powiatowej**

**Cel:** Planowana inwestycja ma na celu poprawę bezpieczeństwa pieszych, podniesienie standardu życia i pracy na wsi, podniesienie atrakcyjności turystycznej, wzrost atrakcyjności inwestycyjnej, zaspokojenie potrzeb społecznych, poprawę warunków komunikacyjnych z obiektami użyteczności publicznej na terenie miejscowości Kamionka.

**Przeznaczenie:** Na przedmiotowej drodze powiatowej występuje duże natężenie ruchu pieszego i pojazdów mechanicznych, co stwarza zagrożenie dla bezpieczeństwa mieszkańców sołectwa. Poboczem drogi poruszają się dzieci w drodze do i ze szkoły, mieszkańcy sołectwa w drodze do kościoła parafialnego, sklepu, biblioteki, co szczególnie niebezpieczne jest w porze jesienno zimowej, gdy ze względu na zaleganie śniegu na poboczu piesi muszą korzystać z jezdni. Zrealizowanie zadania podniesie ponadto estetykę centrum wsi, będzie stanowić jej wizytówkę.

**Finansowanie:** Wartość inwestycji oszacowano na podstawie cen podobnych obiektów budowanych w innych miejscowościach i wynosi ona około 150 -200 zł. za m<sup>2</sup>. W miarę możliwości pozyskania środków finansowych planuje się wybudowanie chodnika wzdłuż całej drogi powiatowej biegnącej

przez sołectwo. Zadanie to będzie realizowane ze środków Budżetu Gminy, z funduszy krajowych finansujących rozwój wsi, oraz funduszy UE takich jak Regionalny Program Operacyjny Województwa Podkarpackiego, Program Rozwoju Obszarów Wiejskich.

**Zakres działania:** Planowany chodnik wykonany zostanie z kostki brukowej na odcinkach drogi na których występuje największe natężenie ruchu pieszego oraz zagrożenie ze strony pojazdów mechanicznych. O ile to możliwe, w celu podniesienia bezpieczeństwa pieszych chodnik zostanie oddzielony od drogi powiatowej pasem zieleni, rowem odwadniającym koronę drogi. W trakcie budowy chodnika możliwe będzie poprawienie zjazdów z drogi publicznej na prywatne posesje celem podniesienia estetyki sołectwa.

## **5. Budowa stadionu sportowego**

**Cel:** Zadanie ma na celu zwiększenie oferty rekreacyjno-sportowej dla dzieci, młodzieży i dorosłych. Na terenie sołectwa odczuwalny jest brak boiska sportowego przy Szkole Podstawowej i Gimnazjum, które mogłyby zaspokoić potrzeby uczniów tej szkoły jak i samych mieszkańców. Celem jest zmniejszenie skali szkód zdrowotnych i gospodarczych wynikających z niskiego poziomu aktywności fizycznej, a przez to przyczynienie się do lepszego stanu zdrowia społeczeństwa, wyższej wydajności i zrównoważonego rozwoju gospodarczego. Realizacja zadania pozwoli na organizację aktywnego i zdrowego spędzania wolnego czasu przez mieszkańców wsi Kamionka. Ruch na świeżym powietrzu poprawia sprawność fizyczną i uczy wartościowego, wspólnego spędzania wolnych chwil.

**Przeznaczenie:** Budowa stadionu przyczyni się do polepszenia wizerunku miejscowości, podniesienia jakości życia lokalnej społeczności, rozwoju społeczno – kulturowego oraz pobudzenia aktywności sportowo – rekreacyjnej. Ma służyć integracji społeczności lokalnej i wzrostowi lokalnego patriotyzmu, rozwojowi organizacji społecznych, jak również zmniejszeniu problemów w sferze patologii społecznych. Efektem wdrożenia projektu będzie utworzenie miejsca centralnego we wsi mającego za zadanie integrację mieszkańców. Inwestycja ta stanowi jeden z czynników zrównoważonego rozwoju, przyczyniając się do poprawy warunków życia mieszkańców i podnoszenia atrakcyjności regionu. Projektowana inwestycja w zakresie budowy zespołu boisk sportowo-rekreacyjnych stanowi istotny czynnik umożliwiający zapewnienie optymalnych warunków uprawiania sportu amatorskiego oraz czynnego wypoczynku dzieci, młodzieży i dorosłych.

**Finansowanie:** Wartość inwestycji oszacowano na podstawie cen podobnych obiektów budowanych w innych miejscowościach i wynosi ona około 1,5 mln zł. Zadanie to będzie realizowane ze środków Budżetu Gminy, z funduszy krajowych finansujących rozwój sportu, oraz funduszy UE takich jak Regionalny Program Operacyjny Województwa Podkarpackiego.

**Zakres działania:** W ramach zadania planuje się na terenie gminnym położonym niedaleko Szkoły Podstawowej i Gimnazjum wykonać boisko do piłki siatkowej, nożnej, koszykowej, ręcznej, kort tenisowy, budynek techniczno – socjalny, trybuny, miejsca parkingowe oraz ogrodzenie terenu.

## **6. Opracowanie planów zagospodarowaniu przestrzennego centrum wsi Kamionka**

**Cel** Dzięki opracowaniu planów zagospodarowaniu przestrzennym stwarza się podstawy prawne dla usprawnienia lokalizacji inwestycji celu publicznego (np. budowy dróg, infrastruktury, szkół). Zrealizowanie zadania stworzy podstawy dla dalszego stabilnego rozwoju sołectwa. Pozwoli na „zarezerwowanie” terenów pod dalsze inwestycje mające szczególne znaczenie dla dalszego rozwoju sołectwa.

**Przeznaczenie:** Miejscowy plan zagospodarowania przestrzennego jest aktem prawa gminnego. Plan uchwała Rada Gminy na podstawie wcześniej uchwalonego studium uwarunkowań i kierunków zagospodarowania przestrzennego gminy. Procedurę uchwalania planu i jego zawartości określa Ustawa z dnia 27 marca 2003 r. o planowaniu i zagospodarowaniu *przestrzennym* (Dz. U. Nr 80, poz. 717). Plan zagospodarowania przestrzennego jest podstawą działań gminy. Opierając się na nim, gmina wydaje decyzje o warunkach zabudowy i zagospodarowania terenu oraz pozwolenia na budowę. Jest bardzo ważnym źródłem informacji zarówno dla gminy, jak i dla potencjalnych inwestorów. Jego zapisy decydują m.in. o tym, czy dana działka budowlana może być zabudowana czy też nie. Plan jest wyrazem polityki gminy, ale przede wszystkim jej prawem miejscowym.

**Finansowanie:** Wartość inwestycji oszacowano na podstawie cen podobnych zleceń realizowanych w innych miejscowościach i wynosi ona około 10 tys. zł. za wykonanie planów dla powierzchni do 10 ha. Zadanie to będzie realizowane ze środków Budżetu Gminy, z funduszy krajowych finansujących rozwój sportu, oraz funduszy UE takich jak Regionalny Program Operacyjny Województwa Podkarpackiego.

**Zakres działania:** Działanie obejmuje wykonanie planu zagospodarowania przestrzennego dla centrum sołectwa, obejmującego swym zasięgiem najważniejsze obszary, szczególnie ważne dla mieszkańców ze względów historycznych, kulturalnych, użytkowych, gospodarczych. Możliwymi skutkami uchwalenia lub zmiany miejscowego planu zagospodarowania przestrzennego są m.in. obniżenie wartości nieruchomości, ograniczenie bądź nawet pozbawienie możliwości korzystania z nieruchomości w dotychczasowy sposób albo sytuacja odwrotna, tzn. wzrost wartości nieruchomości spowodowany zmianą planu miejscowego.

## **7. Wykonanie nawierzchni asfaltowej na drogach gminnych.**

**Cel:** Celem zadania jest poprawa bezpieczeństwa uczestników ruchu, poprawa funkcjonalności oraz estetyki miejscowości. Wzrost bezpieczeństwa dzieci i młodzieży w drodze do szkół jest kluczowym celem niniejszego projektu. Celem pośrednim projektu jest zwiększenie atrakcyjności miejscowości przez zagospodarowanie przestrzeni publicznej, udostępnienie nowych terenów inwestycyjnych, zwiększenie atrakcyjności terenów bezpośrednio sąsiadujących z drogą gminną, poprawa dostępności i poprawa warunków funkcjonowania istniejących oraz potencjalnych podmiotów gospodarczych,

**Przeznaczenie:** Planowane przedsięwzięcie przeznaczone jest w szczególności dla mieszkańców wsi, ale także dla całej społeczności gminnej oraz osób przybyłych. Służyć ma poprawie infrastruktury technicznej miejscowości. Z wyremontowanych dróg korzystać będą mieszkańcy w trakcie codziennych przejazdów do pracy, szkoły, czy sklepu, przedsiębiorcy oraz turyści. Realizacja projektu przyczyni się przede wszystkim do walki z bezrobociem, zwiększenie dochodów mieszkańców

sołectwa, podniesienia standardu życia na obszarach wiejskich. Realizacja projektu będzie miała odczuwalny wpływ na poprawę warunków gospodarowania oraz prowadzenia działalności gospodarczej w całej gminie. Zły stan nawierzchni oraz poboczy dróg wpływa niekorzystnie na czas konieczny do przetransportowania towarów oraz powoduje szybsze zużywanie się środków transportu wykorzystywanych przez podmioty gospodarcze i gospodarstwa rolne. Realizacja inwestycji umożliwi dogodniejszą i szybszą komunikację dla tych podmiotów.

**Finansowanie:** Przewiduje się że remonty i modernizacje finansowane będą ze środków pochodzących z Budżetu Gminy, z funduszy krajowych takich jak 'NARODOWY PROGRAM PRZEBUDOWY DRÓG LOKALNYCH', oraz funduszy UE takich jak Regionalny Program Operacyjny Województwa Podkarpackiego. Wartość inwestycji planuje się średnio na 250 tys. rocznie.

**Zakres działania:** W ramach działania przewiduje się wykonanie prac remontowych dla najbardziej zniszczonych dróg gminnych oraz wykonanie prac modernizacyjnych w celu podniesienia standardu pozostałych dróg w Kamionce wraz z infrastrukturą towarzyszącą.

## **8. Wykonanie oświetlenia ulicznego przy drogach gminnych.**

**Cel:** Zasadniczym celem tej inwestycji jest powiększenie i polepszenie warunków bezpieczeństwa dla społeczności lokalnej i wzrost zainteresowania miejscowością. Planowana inwestycja ma również na celu poprawę bezpieczeństwa pieszych, podniesienie standardu życia i pracy na wsi, podniesienie atrakcyjności turystycznej, wzrost atrakcyjności inwestycyjnej, zaspokojenie potrzeb społecznych, poprawę warunków komunikacyjnych z obiektami użyteczności publicznej na terenie miejscowości Kamionka.

**Przeznaczenie:** Realizacja zadania powinna doprowadzić do poprawy poziomu bezpieczeństwa ogólnego i bezpieczeństwa w ruchu drogowym. Poprawa jakości oświetlenia wiązana jest bezpośrednio ze wzrostem bezpieczeństwa ruchu pojazdów na drogach jak i bezpieczeństwa osobistego mieszkańców. Lepsze warunki oświetlenia przejść dla pieszych, rejonów przystanków autobusowych, szkół i innych obiektów publicznych to poprawa warunków bezpieczeństwa i jednocześnie komfortu widzenia wszystkich uczestników ruchu. Budowa oświetlenia ulicznego z pewnością przyczyni się także do wzrostu napływu turystów w następnych latach, a co za tym idzie także do rozwoju turystyki i poprawy sytuacji materialnej mieszkańców.

**Finansowanie:** Wartość inwestycji oszacowano na podstawie cen podobnych oświetleń instalowanych w innych miejscowościach i wynosi ona około 1 500 zł za sztukę w przypadku instalowania na oświetlenia istniejącym słupie. Zadanie to będzie realizowane ze środków Budżetu Gminy, z funduszy krajowych finansujących rozwój wsi, oraz funduszy UE takich jak Regionalny Program Operacyjny Województwa Podkarpackiego, Program Rozwoju Obszarów Wiejskich.

**Zakres działania:** Zadanie obejmuje montaż nowych lamp oświetleniowych w miejscach szczególnie wymagających doświetlenia w porze nocnej, wymianę opraw oświetleniowych wraz ze źródłami światła na energooszczędne, wymianę zużytych technicznie słupów oświetleniowych wraz z wysięgnikami i przewodami instalacji latarni, wymianę kabli oświetleniowych, wymianę szaf oświetleniowych na energooszczędne.

## **9. Rozbudowa i modernizacja budynku Szkoły Podstawowej i Gimnazjum.**

**Cel:** Celem projektu jest wyrównywania szans rozwojowych oraz poprawa warunków nauczania na terenie Kamionki. Poprzez realizację projektu nastąpi polepszenie zapewnienia dostępu do edukacji dla ludzi młodych i wspomagania zmian strukturalnych na obszarze sołectwa.

**Przeznaczenie:** Przedmiotowa Szkoła po remoncie stanowić będzie miejsce nie tylko rozwoju ruchowego dzieci w ramach godzin obowiązkowych programu nauczania, ale stanie się dla społeczności Kamionki miejscem organizowania spotkań kulturalno-wychowawczych. W szkole organizowane są różne konkursy, uroczyste akademie, spotkania z ciekawymi ludźmi wystawiane są „jasełka”. Od szeregu lat dzieci biorą udział w konkursach gdzie zdobywają nagrody i wyróżnienia. Szkoła współpracuje z Gminnym Centrum Kultury w Kamionce. Dzieci chętnie angażują się we wszystkie imprezy organizowane przez tę placówkę. Biorą również udział we wszystkich powiatowych i wojewódzkich konkursach propagowanych na stronach internetowych. W trosce o prawidłowy rozwój fizyczny uczniów, organizowane są liczne imprezy sportowe, w których młodzież z Kamionki zajmuje czołowe lokaty.

**Finansowanie:** Wartość inwestycji oszacowano na podstawie cen za wykonanie podobnych robót na terenie szkół w innych miejscowościach i wynosi ona około 1 mln. zł. Zadanie to będzie realizowane ze środków Budżetu Gminy, z funduszy krajowych finansujących rozwój wsi, oraz funduszy UE takich jak Regionalny Program Operacyjny Województwa Podkarpackiego, Program Rozwoju Obszarów Wiejskich.

**Zakres działania:** Realizacja projektu spowoduje zmniejszenie dysproporcji w dostępie do edukacji pomiędzy obszarami miejskimi. a miastami. Działanie obejmuje wykonanie gruntownego remontu konstrukcji, oraz instalacji wewnętrznych budynku.

## **10. Wspieranie rozwoju turystyki.**

**Cel:** Realizacja zadania ma na celu polepszenie wizerunku miejscowości, podniesienia jakości życia lokalnej społeczności, rozwoju społeczno – kulturowego oraz pobudzenia aktywności sportowo – rekreacyjnej. Ma służyć głównie integracji społeczności lokalnej i wzrostowi lokalnego patriotyzmu, rozwojowi organizacji społecznych, jak również zmniejszeniu problemów w sferze patologii społecznych.

**Przeznaczenie:** Realizacja zadania spowoduje zwiększenie oferty turystycznej miejscowości Kamionka, uporządkowanie szlaków komunikacyjnych w sposób dostępny dla turysty, oznakowanie miejsc istotnych przyrodniczo, co w znacznym stopniu przyczyni się do promocji walorów turystycznych miejscowości Kamionka; poprawę stanu dziedzictwa kulturowego i przyrodniczego wsi. Przyczyni się do wypromowania produktu regionalnego w postaci pamiątek, żywności czy imprez kulturalno-rekreacyjnych. Z efektów działania korzystać będą mieszkańcy sołectwa, gminy oraz turyści.

**Finansowanie:** Planowane działania w ramach zadania finansowane były by z różnych, możliwych do pozyskania w danym roku źródeł, takich jak: Program Integracji Społecznej, środki własne budżetu gminy, Inicjatywa Wspólnotowa LEADER+, Polsko Amerykańska Fundacja Wolności, Fundusz Spójności, Budżet Państwa, Program Operacyjny Kapitał Ludzki, inne. Przewiduje się wydatkowanie na ten cel średnio 150 tys. zł rocznie.

**Zakres działania:** Zadanie obejmuje m.in. organizację cyklicznych wydarzeń kulturalnych typu coroczne otwarcie sezonu na polu biwakowym, dożynki, itp. spotkania okolicznościowe. Wzbogacenie oferty spędzania wolnego czasu, aktywizacja młodzieży, zajęcia w Domu Ludowym – zorganizowanie bezpłatnych zajęć i spotkań dla społeczności lokalnej mających na celu uatrakcyjnienie spędzania wolnego czasu oraz aktywizację (np. spotkania z wierszem, koła humanistyczne, zajęcia plastyczne i techniczne, aerobik, kursy tańca).

### III. ANALIZA OCZEKIWAŃ

#### Wizja Odnowy Wsi Kamionka

Wizja Odnowy Wsi powstała w wyniku dyskusji mieszkańców, odwołuje się ona do przyszłości. Wizję Odnowy Wsi Kamionka sformułowano następująco:

*Kamionka:*

*Wieś czynu, rozrywki i wypoczynku.*

*W której promujemy zrównoważony rozwój społeczno-gospodarczy z poszanowaniem środowiska naturalnego z zachowaniem równowagi trzech elementów: gospodarka, środowisko naturalne, społeczeństwo.*

Wizja jest wyrażeniem, które określa główny cel miejscowości, jej „sens życia”. Jest wyrazem dążeń i oczekiwań w stosunku do miejscowości, dla której została sformułowana. Odnowa wsi jest procesem społecznym i gospodarczym, obejmującym najistotniejsze dziedziny funkcjonowania społeczności lokalnej, przekształcającym strukturę wsi. Zmiany obejmują miejsce zamieszkania i jego najbliższe otoczenie, infrastrukturę, organizację przestrzeni publicznej i sferę usług, zaspokajanie potrzeb bytowych i duchowych, komunikację i bezpieczeństwo.

Proces ten w efekcie tworzy korzystne warunki i pozytywne impulsy dla nowych dziedzin gospodarowania. Wywołuje również osobiste zaangażowanie mieszkańców wsi, dając możliwość samorealizacji i poczucie uczestnictwa we wspólnocie i współtworzeniu.

Analiza zasobów / Rodzaj zasobu	Brak	Jest o znaczeniu małym	Jest o znaczeniu średnim	Jest o znaczeniu dużym
<b>Środowisko przyrodnicze</b>				
- walory krajobrazu				X
- walory klimatu (mikroklimat, wiatr, nasłonecz.)				X
- walory szaty roślinnej (np. runo leśne)				X
- cenne przyrodniczo obszary lub obiekty				X
- świat zwierzęcy (ostoje, siedliska)			X	
- osobliwości przyrodnicze			X	
- wody powierzchniowe (cieki, rzeki, stawy)				X
- podłoże, warunki hydrogeologiczne		X		
- gleby, kopaliny			X	
<b>Środowisko kulturowe</b>				
- walory architektury wiejskiej i osobliwości kulturowe			X	
- walory zagospodarowania przestrzennego			X	
- zabytki		X		
- zespoły artystyczne			X	
<b>Dziedzictwo religijne i historyczne</b>				
- miejsca, osoby i przedmioty kultu			X	
- święta, odpusty, pielgrzymki		X		
- tradycje, obrzędy, gwara			X	
- legendy, podania i fakty historyczne			X	
- ważne postacie historyczne			X	
- specyficzne nazwy	X			
<b>Obiekty i tereny</b>				
- działki pod zabudowę mieszkaniową			X	
- działki pod domy letniskowe			X	
- działki pod zakłady usługowe i przemysł		X		
- pustostany, magazynowe i po przemysłowe	X			
- tradycyjne obiekty gospodarskie wsi (kuźnie, młyny)		X		
- place i miejsca publicznych spotkań			X	
- miejsca sportu i rekreacji				X
<b>Gospodarka, rolnictwo</b>				
- specyficzne produkty (hodowle, uprawy polowe)	X			
- znane firmy produkcyjne i zakłady usługowe		X		
- możliwe do wykorzystania odpady poprodukcyjne	X			
<b>Sąsiedzi i przyjezdni</b>				
- korzystne, atrakcyjne sąsiedztwo (duże miasto, arteria komunikacyjna, atrakcja turystyczna)				X
- ruch tranzytowy	X			
- przyjezdni stali i sezonowi			X	
<b>Instytucje</b>				



---

Plan Odnowy Miejscowości Kamionka

- placówki opieki społecznej	X			
- szkoły				X
- Ochotnicza Straż Pożarna				X
- Gminny Dom Kultury				X

**Jacy jesteśmy ? – Diagnoza aktualnej sytuacji naszego sołectwa** Jaka jest nasza wieś?

Co ją wyróżnia?	Dobre utrzymanie walory krajobrazu, niczym niezniszczone; Mieszkańcy dobrze się znają; Środowisko naturalne nie jest zanieczyszczone.
Jakie pełni funkcje?	Wieś rolnicza z nielicznymi zakładami.
Kim są mieszkańcy?	Rolnicy, Robotnicy pracujący w zakładach zlokalizowanych w sąsiednich gminach.
Co daje utrzymanie?	Rolnictwo; Zatrudnienie w sektorze prywatnym; Własna działalność gospodarcza.
Jak zorganizowani są mieszkańcy?	Rada Sołecka; Ochotnicza Straż Pożarna, Stowarzyszenia.
W jaki sposób rozwiązują problemy?	Dyskusje, współpraca z UG, własna praca – wkład.
Jaki wygląd ma nasza wieś?	Obejścia zadbane; Brak chodników wzdłuż głównej dojazdowej ulicy; Większość dróg o nawierzchni asfaltowej; Brak małej architektury i miejsc do czynnego uprawiania sportu.
Jakie obyczaje i tradycje są u nas pielęgnowane i rozwijane?	Dożynki, Dzień Strażaka.
Jak wyglądają mieszkania i obejścia?	Obejścia zadbane.
Jaki jest stan otoczenia i środowiska?	Wieś zwodociągowana; zgazyfikowana, kanalizacja sanitarna w części miejscowości - ścieki odprowadzane są do oczyszczalni ścieków w Skrzyszowie.
Jakie jest rolnictwo?	Drobne; Średniotwarowe; Wielokierunkowe.
Jakie są powiązania komunikacyjne?	PKS; własny transport.
Co proponujemy dzieciom i młodzieży?	Organizowanie spotkań i zabaw np. z okazji Dnia Dziecka.

## Analiza SWOT, Podsumowanie sytuacji rozwojowej sołectwa Kamionka

SILNE STRONY	SŁABE STRONY
<ul style="list-style-type: none"><li>➤ wysokie walory krajobrazu,</li><li>➤ czyste otoczenie i środowisko naturalne,</li><li>➤ życie mieszkańców,</li><li>➤ dużo lasów, gdzie zawsze można znaleźć owoce runa,</li><li>➤ zalew na rzece Tuszymka,</li><li>➤ wzrastająca aktywność społeczna mieszkańców wsi,</li><li>➤ działalność Lokalnej Grupy Działania „LASOVIA”,</li><li>➤ wzrastający poziom wykształcenia mieszkańców,</li><li>➤ wolne tereny do zagospodarowania.</li></ul>	<ul style="list-style-type: none"><li>✓ słabo rozwinięta infrastruktura przy zalewie na rzece Tuszymka,</li><li>✓ słabe połączenie komunikacją publiczną;</li><li>✓ brak miejsca do czynnego uprawiania sportu, stadionu, boiska sportowego</li><li>✓ brak małej architektury,</li><li>✓ brak ciągów pieszych (chodników),</li><li>✓ rozdrobnienie gospodarstw rolnych i brak grupy producenckiej która by je zespałała,</li><li>✓ zły stan nawierzchni dróg.</li></ul>

## OKAZJE

- ✓ możliwość uzyskania środków finansowych (dopłaty bezpośrednie, Fundusze Strukturalne),
- ✓ moda na mieszkanie „za miastem” ,
- ✓ wykształcona młodzież pozostająca i pracująca dla społeczności lokalnej,
- ✓ wzrost atrakcyjności inwestycyjnej miejscowości,
- ✓ rozwój „Cyziówki” szansą na szerszą promocję miejscowości i przyciągnięcie większej ilości turystów.

## ZAGROŻENIA

- zła sytuacja rolnictwa,
- stagnacja w kraju,
- budowa autostrady zagraża zanieczyszczeniem środowiska naturalnego,
- brak rynków zbytu na towary i płody rolne,
- brak poczucia tożsamości i wartości życia wiejskiego,
- migracja młodych do miast i na zachód Europy.

### Wizja stanu docelowego Jaka ma być nasza wieś za 10 lat?

Co ma ją wyróżniać?	Estetyka i nieskazywane środowisko naturalne;
Jakie ma pełnić funkcje?	Usługowe; agroturystyczne; zakłady przetwórcze produktów rolnych
Kim mają być mieszkańcy?	Aktywni, zaangażowani, w pełni identyfikujący się z wsią, dbający o wieś;
Co ma dać utrzymanie?	Rolnictwo; usługi, małe i średnie przedsiębiorstwa; turystyka; agroturystyka;
W jaki sposób ma być zorganizowana wieś i mieszkańcy?	Stowarzyszenia; zebrania sołeckie, aktywna rada Sołecka;
W jaki sposób mają być rozwiązywane problemy?	Dyskusje; Zebrania
Jak ma wyglądać nasza wieś?	Estetyczna, dużo zieleni;
Jakie obyczaje i tradycje mają być u nas pielęgnowane i rozwijane?	Ludowe, sportowe;
Jak mają wyglądać mieszkania i obejścia?	Estetyczne; zadbane; ukwiecone
Jaki ma być stan otoczenia i środowiska?	Taki jak obecny, bądź lepszy;
Jakie ma być rolnictwo?	Zrestrukturyzowane i zmodernizowane; (duże dochodowe gospodarstwa).
Jakie mają być powiązania komunikacyjne?	Więcej bezpośrednich połączeń PKS;
Co zaproponujemy dzieciom i młodzieży?	Plac zabaw dla najmłodszych; Boisko sportowe zainteresowań; Więcej wspólnych spotkań z zabawą; dla rozwijania swoich potrzeb.

## Podsumowanie

Wizja wsi: **Kamionka: Wieś czynu, rozrywki i wypoczynku. Promujemy zrównoważony rozwój społeczno – gospodarczy z poszanowaniem środowiska naturalnego z zachowaniem równowagi trzech elementów: gospodarka, środowisko naturalne, społeczeństwo.**

1. Cele Co trzeba osiągnąć by ureczywistnić wizję wsi ?	2. Co nam pomoże osiągnąć cel ?		3. Co nam może przeszkodzić ? <b>BARIERY</b> Słabe strony Co wyeliminujemy ? <b>Zagrożenia</b> Czego unikniemy ?
<b>A. TOŻSAMOŚĆ WSI I WARTOŚCI ŻYCIA WIEJSKIEGO</b>			
Zaciśnięcie więzów przyjaźni i większe zaangażowanie w życie wsi.	Niezagospodarowane tereny gminne.	Zapał ludzi młodych. Duży odsetek ludzi młodych.	Brak funduszy. Dewastacja sprzętu przez młodzież. Brak małej gastronomii.
Rozbudowa zaplecza sportowo – rekreacyjnego z przeznaczeniem dla dzieci szkolnych, lokalnych klubów sportowych, młodzieży.	Tereny znajdujące się w pobliżu Domu Kultury.	Wolne tereny przeznaczone pod inwestycje. Duży odsetek ludzi młodych.	Brak funduszy. Uciążliwe dojazdy młodzieży chcącej uprawiać sport do innych ośrodków sportowych.
<b>B. STANDARD ŻYCIA</b>			
Poprawa bezpieczeństwa poprzez przeniesienie ruchu rowerowego i pieszego z drogi wojewódzkiej (o dużym natężeniu ruchu pojazdów ciężarowych) na ścieżki rowerowe i chodniki dla pieszych.	Wolne tereny wzdłuż przedmiotowej drogi gotowe na przyjęcie rowerowego i pieszego ruchu turystycznego.	Chęć udostępnienia terenu pod inwestycję przez mieszkańców. Zaangażowanie w życie wsi.	Brak funduszy.
Polepszenie bezpieczeństwa oraz organizacji ruchu pieszych przy drogach powiatowych i Gminnych. Odnowienie istniejącej infrastruktury publicznej.	Poparcie mieszkańców. Tereny położone wzdłuż głównych dróg.	Chęć udostępnienia terenu pod inwestycję przez mieszkańców Zaangażowanie w życie wsi. Potrzeba poprawy estetyki wsi.	Brak funduszy. Czasochłonne procedury związane z wykupem działek budowę chodnika.
<b>C. JAKOŚĆ ŻYCIA</b>			
Rozpowszechnianie wśród młodzieży wiedzy na temat pszczelarstwa.	Tereny miododajne Ręcznie wykonane pasieki o ciekawej architekturze.	Tradycja kultywowana wśród mieszkańców.	Brak zainteresowania ze stro młodzieży. Niechęć do zawodu pszczelara ze względu na potrzebę uzyskania długiego doświadczenia w hodowli.

<p>Integracja społeczeństwa lokalnego. Rozwój kultury i podniesienie atrakcyjności turystycznej.</p>	<p>Festyny organizowane cyklicznie i incydentalnie. Lokalne zespoły artystyczne.</p>	<p>Aktywnie działające stowarzyszenia i organizacje Aktywną młodzież działającą na rzecz rozwoju wsi.</p>	<p>Brak funduszy. Brak Animatorów. Brak sali do organizowania spotkań, ćwiczeń lokalnych zespołów artystycznych przy Domu Kultury</p>
--	--	---	---

D. BYT

<p>Zwiększenie dochodów mieszkańców wsi poprzez rozwój bazy noclegowej oraz stwarzania możliwości zbytu usług i towarów (głównie zdrowa żywność) dla osób przyjezdnych.</p>	<p>Możliwość wykorzystania Domu Strażaka. Łatwy dostęp do zdrowej żywności.</p>	<p>Prężnie działające OSP. Wysokie walory krajobrazowe. Możliwość stworzenia bazy wypadowej dla turystyki rowerowej – bliskie położenie bunkrów w Ociece, wyrzutni pocisków w Bliźnie</p>	<p>Brak funduszy. Niska znajomość zasad obsługi turystycznego ruchu turystycznego Słaba promocja wsi.</p>
---	---	---	---