

**w sprawie przystąpienia do sporządzenia**  
**miejscowego planu zagospodarowania przestrzennego Nr 1/2018**  
**w miejscowościach Kamionka, Kozodrza i Ostrów**  
**w gminie Ostrów**

Działając na podstawie art. 18 ust. 2 pkt 15 ustawy z dnia 8 marca 1990 r. o samorządzie gminnym (Dz. U. z 2018 r., poz. 994), art. 14 ust. 1, 2 i 3 ustawy z dnia 27 marca 2003 r. o planowaniu i zagospodarowaniu przestrzennym (Dz. U. z 2017r., poz. 1073 ze zm.), Rada Gminy w Ostrowie postanawia:

**§1.** Przystępuje się do sporządzenia miejscowego planu zagospodarowania przestrzennego Nr 1/2018 w miejscowościach Kamionka, Kozodrza i Ostrów w gminie Ostrów, zwanego dalej planem.

**§2.** Plan obejmuje 5 obszarów położonych w gminie Ostrów, w tym:

- 1) obszar położony w północnej części miejscowości Kamionka, oznaczony jako Obszar Nr 1 – Kamionka, na załączniku nr 1 do uchwały;
- 2) obszar położony w miejscowości Kamionka, po północnej stronie drogi powiatowej, przy granicy z miejscowością Zdżary, oznaczony jako Obszar Nr 2 – Kamionka, na załączniku nr 2 do uchwały;
- 3) obszar położony w miejscowości Kozodrza, w sąsiedztwie składowiska odpadów, oznaczony jako Obszar Nr 3 – Kozodrza, na załączniku nr 3 do uchwały;
- 4) obszar położony w północnej części miejscowości Kozodrza, po południowej stronie drogi gminnej, oznaczony jako Obszar Nr 4 – Kozodrza, na załączniku nr 4 do uchwały;
- 5) obszar położony w centrum miejscowości Ostrów, po północnej stronie drogi powiatowej, oznaczony jako Obszar Nr 5 - Ostrów, na załączniku nr 5 do uchwały.

**§3.** Dopuszcza się uchwalenie planu etapowo, odrębnie dla każdego z terenów, o których mowa w §2.

**§4.** Wykonanie uchwały zleca się Wójtowi Gminy Ostrów.

**§5.** Uchwała wchodzi w życie z dniem podjęcia.

Przewodniczący Rady Gminy

  
Józef Bajor



**ZAŁĄCZNIK NR 1  
DO UCHWAŁY NR XLVIII/294/18  
RADY GMINY W OSTROWIE  
Z DNIA 21 czerwca 2018r.**

w sprawie przystąpienia do sporządzenia  
miejscowego planu zagospodarowania  
przestrzennego Nr 1/2018  
w miejscowościach Kamionka, Kozodrza  
i Ostrów w gminie Ostrów

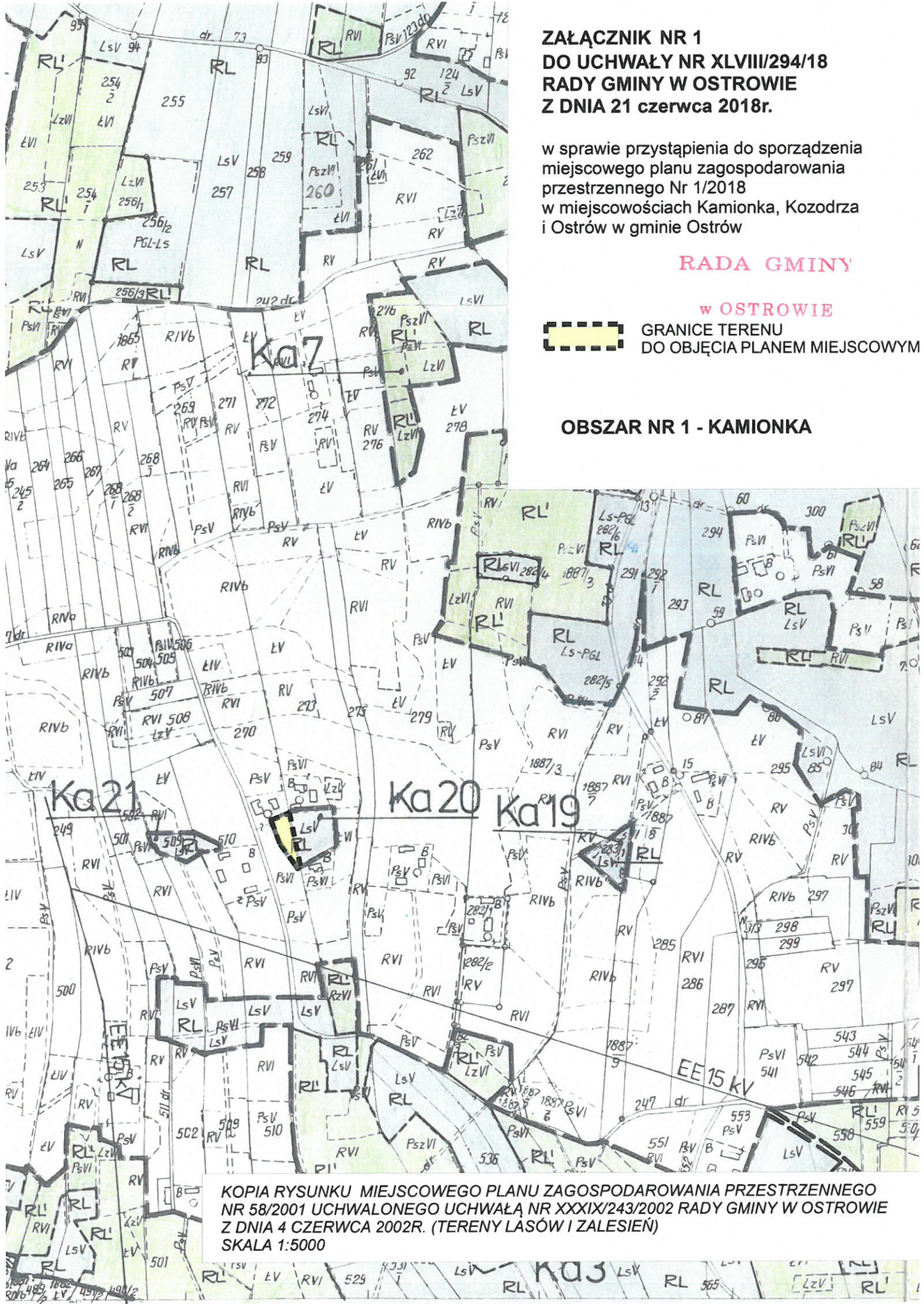
**RADA GMINY**

**w OSTROWIE**



GRANICE TERENU  
DO OBJĘCIA PLANEM MIEJSCOWYM

**OBSZAR NR 1 - KAMIONKA**



KOPIA RYSUNKU MIEJSCOWEGO PLANU ZAGOSPODAROWANIA PRZESTRZENNEGO  
NR 58/2001 UCHWALONEGO UCHWAŁĄ NR XXXIX/243/2002 RADY GMINY W OSTROWIE  
Z DNIA 4 CZERWCA 2002R. (TERENY LASÓW I ZALESIEN)  
SKALA 1:5000



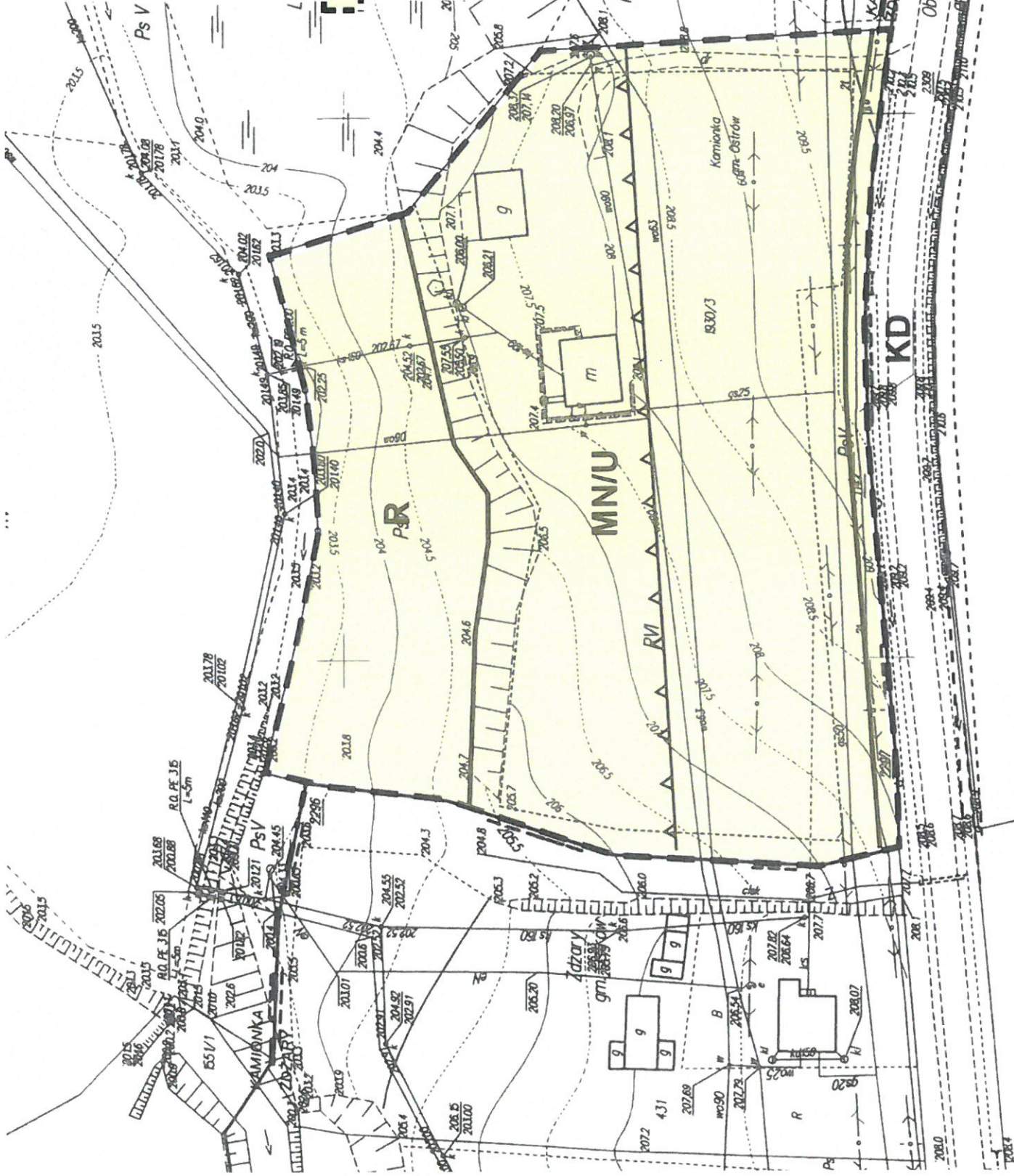
**ZAŁĄCZNIK NR 2  
DO UCHWAŁY NR XLVIII/294/18  
RADY GMINY W OSTROWIE  
Z DNIA 21 czerwca 2018r.**

w sprawie przystąpienia do sporządzenia miejscowego planu zagospodarowania przestrzennego Nr 1/2018 w miejscowościach Kamionka, Kozodrza i Ostrow w gminie Ostrow

**GRANICE TERENU  
DO OBJĘCIA PLANEM MIEJSCOWYM**

**OBZAR NR 2 - KAMIONKA**

**RADA GMINY  
W OSTROWIE**



KOPIA RYSUNKU MIEJSCOWEGO PLANU ZAGOSPODAROWANIA PRZESTRZENNEGO NR 1/2012 UCHWALONEGO UCHWAŁĄ NR XXXVIII/297/14 RADY GMINY W OSTROWIE Z DNIA 29 STYCZNIA 2014R.  
SKALA 1:2000

STIAR  
PON  
GEODEZA

KOPIA - WYRYS MAPY  
załącznikowej - ewidencyjnej



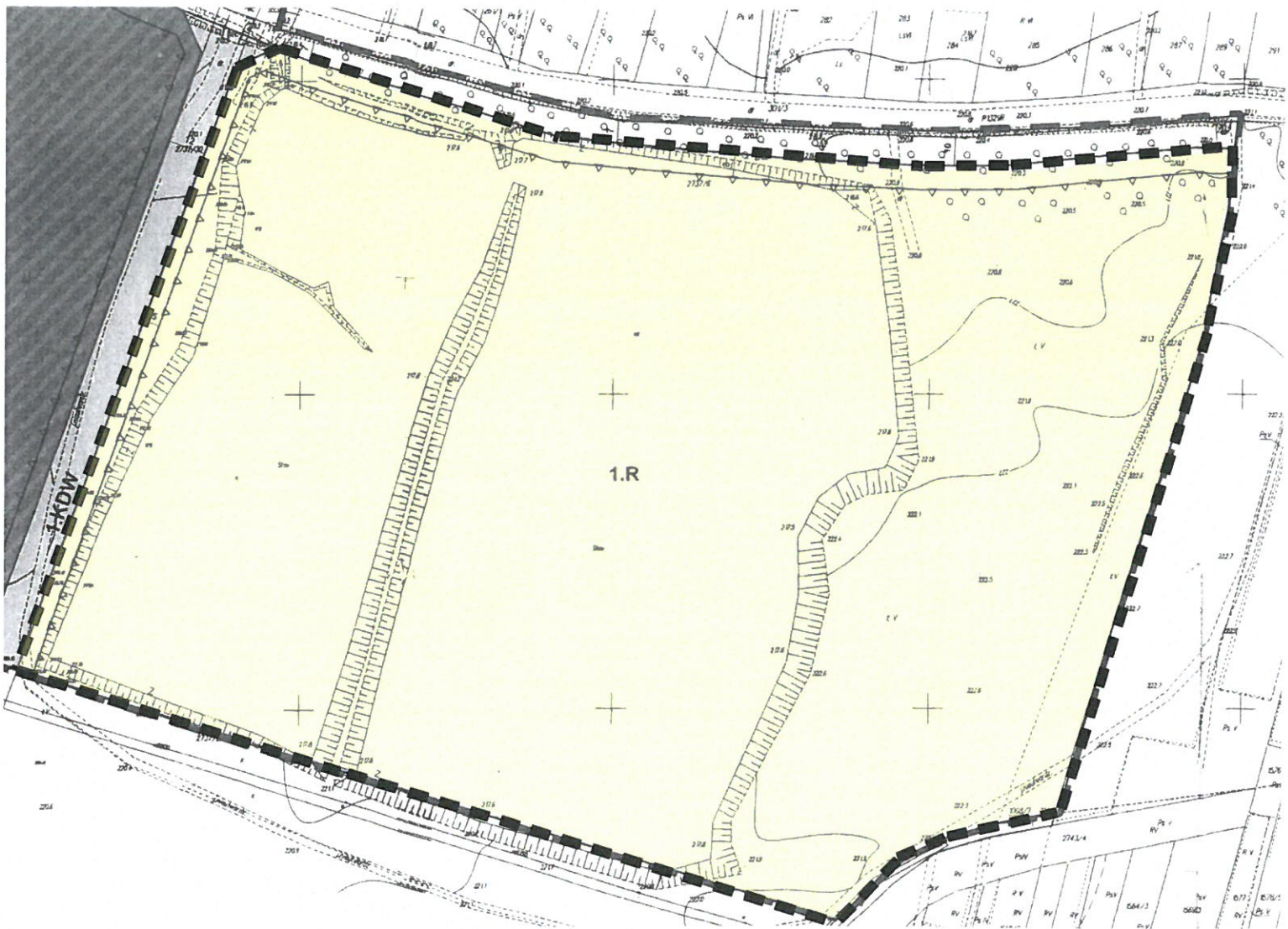
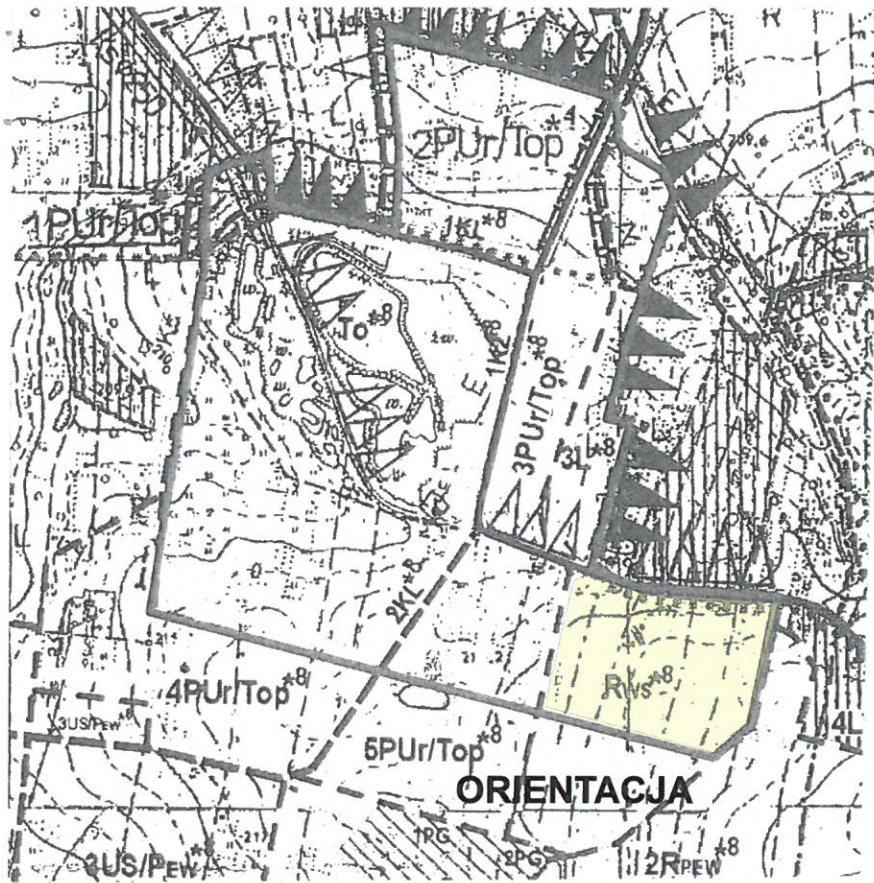
**ZAŁĄCZNIK NR 3  
DO UCHWAŁY NR XLVIII/294/18  
RADY GMINY W OSTROWIE  
Z DNIA 21 czerwca 2018r.**

w sprawie przystąpienia do sporządzenia  
miejscowego planu zagospodarowania  
przestrzennego Nr 1/2018  
w miejscowościach Kamionka, Kozodrza  
i Ostrów w gminie Ostrów

 **GRANICE TERENU  
DO OBJĘCIA PLANEM MIEJSCOWYM**

**OBSZAR NR 3 - KOZODRZA**

**RADA GMINY  
W OSTROWIE**



**KOPIA RYSUNKU MIEJSCOWEGO PLANU ZAGOSPODAROWANIA PRZESTRZENNEGO  
NR 5/397 UCHWALONEGO UCHWAŁĄ NR XXXI/191/97 RADY GMINY W OSTROWIE  
Z DNIA 28 LISTOPADA 1997R. Z PÓŻN. ZMIANAMI  
SKALA 1:2000**



**ZAŁĄCZNIK NR 4  
DO UCHWAŁY NR XLVIII/294/18  
RADY GMINY W OSTROWIE  
Z DNIA 21 czerwca 2018r.**

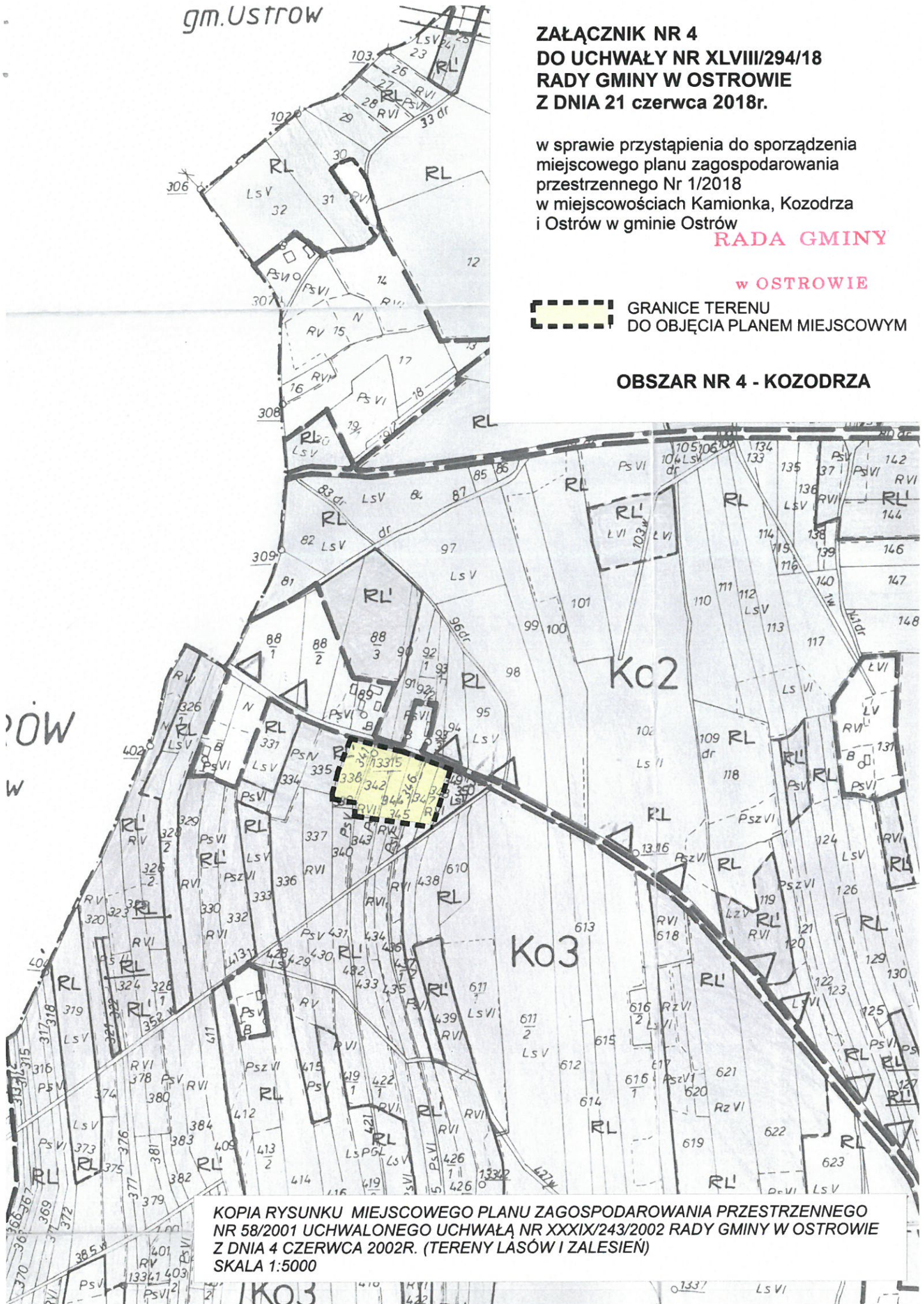
w sprawie przystąpienia do sporządzenia  
miejscowego planu zagospodarowania  
przestrzennego Nr 1/2018  
w miejscowościach Kamionka, Kozodrza  
i Ostrów w gminie Ostrów

**RADA GMINY**

**w OSTROWIE**

**-----** GRANICE TERENU  
**-----** DO OBJĘCIA PLANEM MIEJSCOWYM

**OBSZAR NR 4 - KOZODRZA**



**KOPIA RYSUNKU MIEJSCOWEGO PLANU ZAGOSPODAROWANIA PRZESTRZENNEGO  
NR 58/2001 UCHWALONEGO UCHWAŁĄ NR XXXIX/243/2002 RADY GMINY W OSTROWIE  
Z DNIA 4 CZERWCA 2002R. (TERENY LASÓW I ZALESIEN)  
SKALA 1:5000**



**ZAŁĄCZNIK NR 5  
DO UCHWAŁY NR XLVIII/294/18  
RADY GMINY W OSTROWIE  
Z DNIA 21 czerwca 2018r.**

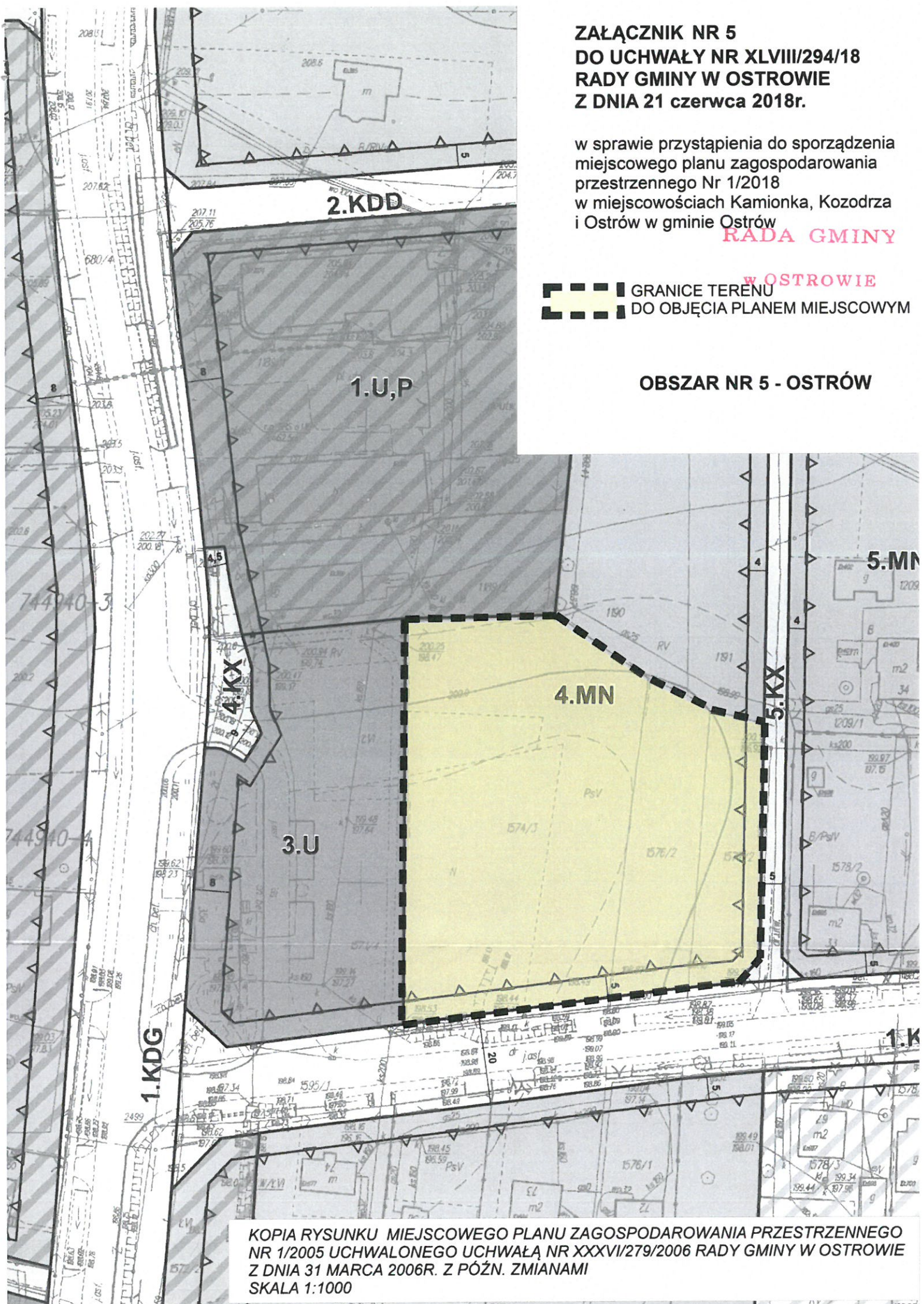
w sprawie przystąpienia do sporządzenia  
miejscowego planu zagospodarowania  
przestrzennego Nr 1/2018  
w miejscowościach Kamionka, Kozodrza  
i Ostrów w gminie Ostrów

**RADA GMINY**

**W OSTROWIE**

**GRANICE TERENU  
DO OBJĘCIA PLANEM MIEJSCOWYM**

**OBSZAR NR 5 - OSTRÓW**



**KOPIA RYSUNKU MIEJSCOWEGO PLANU ZAGOSPODAROWANIA PRZESTRZENNego  
NR 1/2005 UCHWALONEGO UCHWAŁĄ NR XXXVII/279/2006 RADY GMINY W OSTROWIE  
Z DNIA 31 MARCA 2006R. Z PÓŹN. ZMIANAMI  
SKALA 1:1000**