





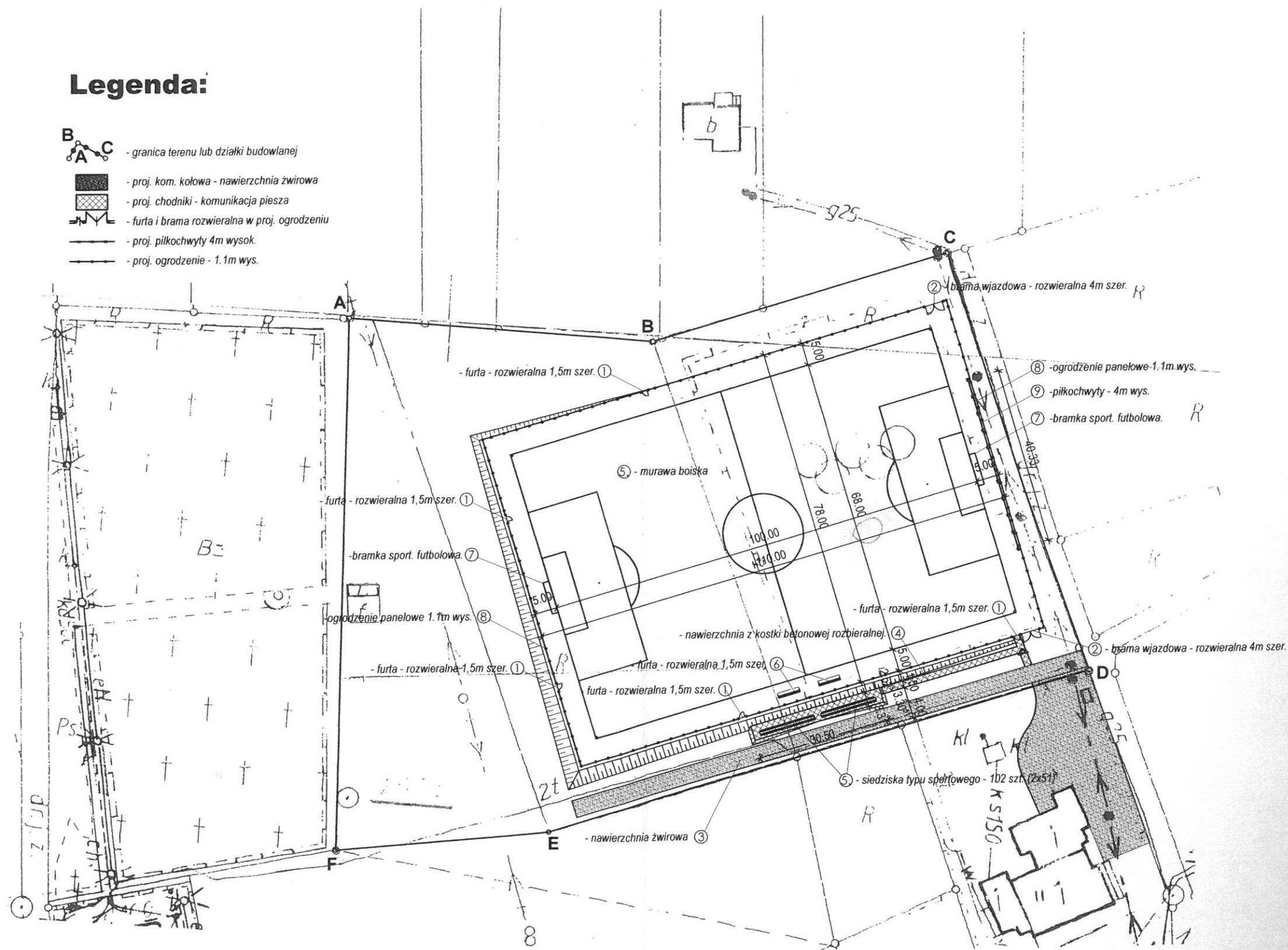


Legenda:

-  - granica terenu lub działki budowlanej
-  - proj. kom. kołowa - nawierzchnia żwirowa
-  - proj. chodniki - komunikacja piesza
-  - furta i brama rozwieralna w proj. ogrodzeniu
-  - proj. piłkochwyty 4m wysok.
-  - proj. ogrodzenie - 1.1m wys.



Obiekt: ZAGOSPODAROWANIE TERENU SPORTOWO-REKREACYJNEGO W MIEJSCOWOŚCI SAMOKŁĘSKI
Samokłęski gm. Osiek Jasielski, działki nr ewid. 813, 818/4, 818/5

N. ark.

Skala:

Projekt zagospodarowania terenu

1 : 1000

Investor: Gmina Osiek Jasielski
38-223 Osiek Jasielski

Faza op: Projekt budowlany

Branża: Architektura

Specjalność:
architektoniczna

Funkcja:
projektant

Imię i Nazwisko
mgr inż. arch. Adam Przewoźnik

Nr ew. upr. bud.:
ANB.V.7342-I-1/98

Data:
04.2013

Podpis:

PKARFACJA
Przewoźnik
04.2013
Prawa autorskie zastrzeżone