

**Załącznik Nr 1**  
**Do uchwały nr XXIV/149/2008**  
**Rady Gminy w Osieku Jasielskim**  
**z dnia 30 września 2008 roku**

## **PLAN ODNOWY MIEJSCOWOŚCI**

### **SAMOKŁĘSKI**



# SPIS TREŚCI

I. Prezentacja miejscowości Samokłęski.....	2
1. Podstawowe informacje o miejscowości - położenie miejscowości, przynależność administracyjna, powierzchnia, liczba ludności.....	2
a. Położenie miejscowości Samokłęski.....	2
b. Infrastruktura techniczna miejscowości Samokłęski.....	6
- Sieć drogowa .....	6
c. Wodociągi i kanalizacja.....	7
d. Oczyszczalnie ścieków .....	8
e. Gospodarka odpadami.....	8
f. Ochrona środowiska .....	9
g. Przedsiębiorczość i aktywność społeczna.....	10
- Działalność gospodarcza:.....	10
- Usługi biznesowe.....	11
i. Rolnictwo i leśnictwo.....	12
j. Pomoc społeczna.....	12
k. Opieka zdrowotna.....	13
1. Edukacja.....	14
l. Kultura i sport.....	14
m. Bezpieczeństwo publiczne .....	15
n. Rynek pracy .....	15
2. Zarys historii miejscowości.....	16
4. Analiza SWOT- Podsumowanie sytuacji rozwojowej miejscowości.....	20
e. Wizja rozwoju 2007-2014 - jak mieszkańcy chcą, aby ich miejscowość wyglądała za parę lat.....	22
II. Podsumowanie .....	26
Spis tabel.....	27
Spis wykresów.....	27
Spis rysunków.....	27

## I. Prezentacja miejscowości Samokłęski

1. *Podstawowe informacje o miejscowości - położenie miejscowości, przynależność administracyjna, powierzchnia, liczba ludności.*

a. Położenie miejscowości Samokłęski.

Miejscowość Samokłęski jest jedną z ośmiu miejscowości wyodrębnionych w podziale administracyjnym Gminy Osiek Jasielski mieszczącego się w powiecie jasielskim w województwie podkarpackim.

Rysunek 1. Lokalizacja miejscowości Samokłęski na tle kraju.



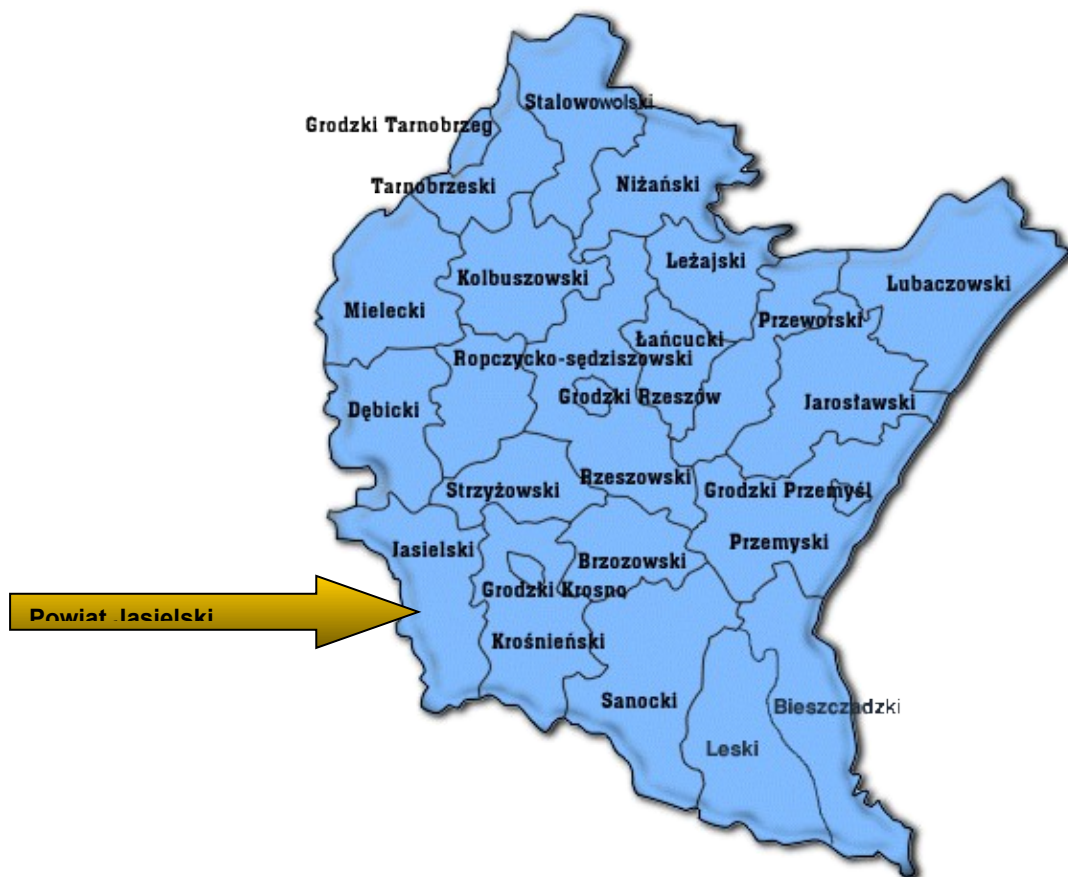
Źródło: [www.gminy.pl](http://www.gminy.pl)

Według podziału fizyczno-geograficznego teren województwa podkarpackiego położony jest w obrębie prowincji Karpaty Zachodnie z Podkarpaciem i Karpaty Wschodnie. Niewielki skrawek południowo-wschodni należy do prowincji Wyżyny Polski. W dziedzinie stosunków fizjograficznych region obejmuje obszary górskie, podgórskie, kotliny podgórskie, obszary nizinne.

Powiat Jasielski obejmuje część Pogórza Ciężkowickiego i Strzyżowskiego, Kotliny Jasielsko-Krośnieńskiej, Pogórza Jasielskiego i Beskidu Niskiego na obszarze którego rozciąga się Magurski Park Narodowy. Przez teren powiatu przepływają rzeki; Wisłoka, Jasiołka i Ropa. Na jego obszarze znajdują się liczne zbiorniki wodne. Powiat jasielski cechuje różnorodność krajobrazu. Jest to teren lesisty, rolny, górzysty. Obszar powiatu jasielskiego zalicza się do terenów czystych ekologicznie.

Powiat jasielski jest powiatem przygranicznym. Sąsiaduje z okresem (powiatem) bardejowskim, po stronie słowackiej. Po stronie polskiej powiat jasielski sąsiaduje z powiatami: gorlickim i tarnowskim w województwie małopolskim oraz dębickim, strzyżowskim i krośnieńskim w województwie podkarpackim. Jasło pozostaje pod wpływem kulturalnym i gospodarczym Krosna, Tarnowa, Rzeszowa i Krakowa.

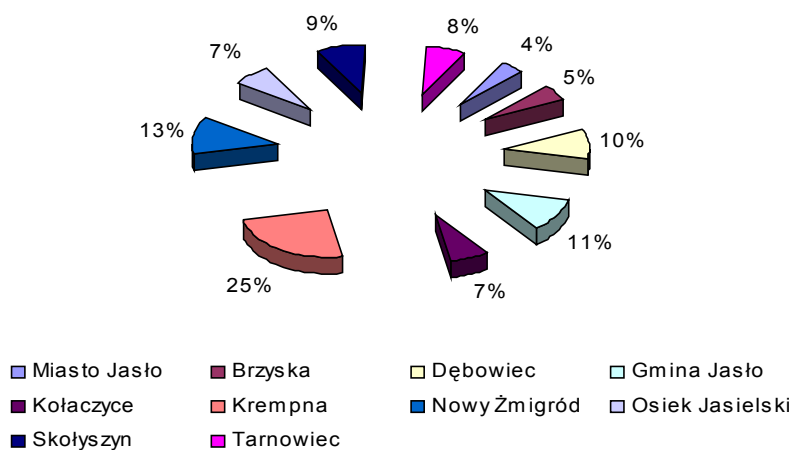
Rysunek 2. Lokalizacja miejscowości Samokłęski na tle Województwa Podkarpackiego



Źródło: [www.gminy.pl](http://www.gminy.pl)

Gmina Osiek Jasielski jest niewielką co do wielkości gminą w powiecie jasielskim, zajmuje ona bowiem 7% powierzchni powiatu jasielskiego.

Wykres 1. Powierzchnia poszczególnych gmin powiatu jasielskiego



Źródło: GUS Warszawa, stan na 31.12.2006

Tabela 1. Podział administracyjny Powiatu Jasielskiego – powierzchnia, ludność.

Gmina	Powierzchnia (w km <sup>2</sup> )	Ludność (w osobach)			
		Ogółem	Mężczyźni	Kobiety	Na 1 km <sup>2</sup>
Miasto Jasło	37	37 874	18 180	19 694	1 029

Brzyska	45	6 280	3 138	3 142	139
Dębowiec	86	8 470	4 169	4 301	97
Gmina Jasło	93	15 984	7 763	8 221	170
Kołaczyce	61	8 908	4 457	4 451	145
Krempna	204	2 053	1 073	980	10
Nowy Żmigród	104	9 387	4 684	4 703	90
<b>Osiek Jasielski</b>	<b>60</b>	<b>5 348</b>	<b>2 655</b>	<b>2 693</b>	<b>88</b>
Skołyszyn	78	12 511	6 157	6 354	158
Tarnowiec	63	9 209	4 508	4 701	146
Razem Powiat	831	116 024	56 784	59 240	138

Źródło: GUS Warszawa, stan na 31.12.2006

Gmina Osiek Jasielski swym zasięgiem obejmuje osiem miejscowości, które zamieszkuje 5 348 mieszkańców. Miejscowość Mrukowa jest położona na terenie Gminy Osiek Jasielski i zajmuje powierzchnię 813,31 m<sup>2</sup> wraz zaludnieniem 620 mieszkańców

Tabela 2. Struktura wiekowa mieszkańców gminy Osiek Jasielski na tle powiatu jasielskiego

MIEJSCOWOŚĆ	W wieku								
	przedprodukcyjnym			produkcyjnym			poprodukcyjnym		
	ogółem	mężczyźni	kobiety	ogółem	mężczyźni	kobiety	ogółem	mężczyźni	kobiety
Miasto Jasło	7 404	3 701	3 703	24 393	12 398	11 995	5 765	1 893	3 872
Brzyska	1 549	789	760	3 722	2 007	1 715	955	312	643
Dębowiec	1 987	975	1 012	5 073	2 725	2 348	1 363	448	915
Gmina Jasło	3 726	1 879	1 847	9 590	4 966	4 624	2 507	843	1 664
Kołaczyce	2 246	1 159	1 087	5 300	2 819	2 481	1 306	445	861
Krempna	455	251	204	1 266	689	577	245	86	159
Nowy Żmigród	2 173	1 127	1 046	5 544	2 982	2 562	1 600	545	1 055
<b>Osiek Jasielski</b>	<b>1 256</b>	<b>653</b>	<b>603</b>	<b>3 188</b>	<b>1 694</b>	<b>1 494</b>	<b>852</b>	<b>284</b>	<b>568</b>
Skołyszyn	2 946	1 516	1 430	7 560	3 970	3 590	1 895	622	1 273
Tarnowiec	2116	1 095	1 021	5 452	2 895	2 557	1 563	502	1 061
<b>Razem powiat</b>	<b>25 858</b>	<b>13 145</b>	<b>12 713</b>	<b>71 088</b>	<b>37 145</b>	<b>33 943</b>	<b>18 051</b>	<b>5 980</b>	<b>12 071</b>

Źródło: GUS Warszawa, stan na 31.12.2006

Bogata flora i fauna tworzy niepowtarzalny klimat okolic, szczególnie cenne są zachowane kompleksy drzewostanów o charakterze naturalnym, głównie starodrzewy jodłowe i bukowe. Południowa część gminy stanowi teren górzysty Beskidu Niskiego. Północna część gminy jest lekko pofalowana i równinna, głównie wykorzystywana na cele rolnicze. Zabudowa poszczególnych miejscowości poza obszarami centralnymi jest w większości rozproszona.

Jest to lekko falista równina w większości wykorzystywana rolniczo. Zabudowa jest w większości rozproszona. Podstawową dziedziną życia gospodarczego na terenie Gminy jest rolnictwo, nadając jej funkcję typowo rolniczą. Wynika to przede wszystkim ze struktury zatrudnienia, jak również ze struktury użytkowania gruntów. Z ogólnej powierzchni Gminy ponad 63 % stanowią użytki rolne a niespełna 31% lasy i grunty leśne.

Spośród zatrudnionych mieszkańców większą część stanowią zatrudnieni w sektorze rolnictwa, łowiectwa i leśnictwa, w usługach rynkowych i handlu.

## **b. Infrastruktura techniczna miejscowości Samokłęski**

### **- Sieć drogowa**

Wg danych z 2007 roku /źródła pochodzące z gminy/, długość dróg zlokalizowanych na terenie gminy w podziale na ich kategorie, przedstawiają się następująco:

- drogi gminne - **327 km**
- drogi powiatowe - **25,1 km**
- drogi wojewódzkie - **9,08 km**

Stan techniczny dróg oceniany jest jako **dobry**.



*Rys. 3. Droga do gminy  
źródło: <http://www.osiekjasielski.pl/>*

Wśród najważniejszych potrzeb inwestycyjnych w zakresie drogownictwa należy wymienić:

- modernizację drogi wojewódzkiej Jasło – Dukla – Świerchowa Nr 992, na odcinku Świerchowa,
- modernizację drogi wojewódzkiej Nowy Żmigród – Gorlice na odcinku od granicy Gminy Nowy Żmigród do granicy Gminy Dębowiec,
- przebudowę drogi powiatowej Nr 1894 R – na odcinku przebiegającym przez Osiek Jasielski i Świerchową,
- modernizację drogi powiatowej Nr 1983 R na odcinku przebiegającym przez Osiek Jasielski do Nowego Żmigrodu,
- przebudowę drogi gminnej Osiek Jasielski – Czekaj,
- przebudowę drogi gminnej w Pielgrzymce przebiegającej przez przysiółek Kłopotnica,
- przebudowę drogi powiatowej Zawdka Osiecka – Pielgrzymka,
- modernizację mostu w ciągu drogi powiatowej 1894 R w Świerchowej nad potokiem Promnica,

- przebudowę mostu w ciągu drogi gminnej Nr1894 R w Osieku Jasielskim nad potokiem Szczawa,

Inwestycje realizowane obecnie, w tym przy współfinansowaniu ze środków pozabudżetowych to:

- modernizacja dróg gminnych w Samoklęskach, Czekaju, Osieku Jasielskim i Pielgrzymce;
- remont mostu nad potokiem Szczawa w Samoklęskach (2 sztuki);
- chodnik wzdłuż drogi powiatowej w Samoklęskach przy Zespole Szkół Integracyjnych.

### c. Wodociągi i kanalizacja

W chwili obecnej miejscowość [Mrukowa](#) posiada niewystarczającą infrastrukturę wodociągowo-kanalizacyjną.

Długość sieci wodociągowej [Gminy Osiek Jasielski](#) przedstawia się następująco w poszczególnych latach:

*Tabela 3. Wodociągi i kanalizacja*

	<b>2003</b>	<b>2004</b>	<b>2005</b>	<b>2006</b>	<b>2007</b>
Długość sieci wodociągowej rozdzielczej	<b>14 km</b>	<b>14 km</b>	<b>14 km</b>	<b>14 km</b>	<b>14 km</b>
Długość rozdzielczej sieci kanalizacyjnej	<b>0,3 km</b>	<b>0,3 km</b>	<b>0,3 km</b>	<b>0,3 km</b>	<b>0,3 km</b>
Liczba połączeń do sieci wodociągowej	<b>270</b>	<b>274</b>	<b>276</b>	<b>278</b>	<b>280</b>
Liczba połączeń do sieci kanalizacyjnej	<b>8</b>	<b>8</b>	<b>8</b>	<b>8</b>	<b>8</b>
Liczba ludności korzystająca z sieci wodociągowej	<b>1250</b>	<b>1250</b>	<b>1250</b>	<b>1250</b>	<b>1250</b>
Liczba ludności korzystająca z sieci kanalizacyjnej	<b>20</b>	<b>20</b>	<b>20</b>	<b>20</b>	<b>20</b>

*Źródło: opracowanie własne na podstawie danych z Gminy Osiek Jasielski.*

Ogólnie stopień wyposażenia w infrastrukturę wodno-kanalizacyjną przedstawia się następująco:

Szacunkowy % zwodociągowania Gminy Osiek Jasielski w 2007 - **23%**

Szacunkowy % skanalizowania Gminy Osiek Jasielski w 2007 - **0,04%**

[Aktualnie na terenie Gminy Osiek Jasielski funkcjonuje sieć wodociągowa o długości łącznej 14 km, w tym 6,5 km w miejscowości Załęże i 7,5 km w miejscowości Mrukowa. W Załężu czynne jest ujęcie wody na studniach głębinowych, oraz stacja uzdatniania wody. W Mrukowej czynne jest ujęcie wody powierzchniowej na potoku Szczawa, oraz stacja uzdatniania wody ze zbiornikiem wyrównawczym o poj. 100m<sup>3</sup>. Wydajność obydwu czynnych ujęć wody przy obecnym stanie zużycia wody przez mieszkańców zabezpiecza potrzeby. Stan istniejącej sieci wodociągowej pomimo](#)

[wykonania wymiany przyłączy wodociągowych w miejscowości Załęże jest niezadowolający. Sieć wymaga remontu i wymiany rur, oraz modernizacji ujęcia wody wraz ze zmianą systemu rozprowadzania wody przechodząc na dwustopniowy system.](#)

#### **d. Oczyszczalnie ścieków**

Na terenie Gminy, w miejscowości Osiek Jasielski, znajduje się jedna oczyszczania ścieków (oczyszczalnia biologiczna) obsługująca budynek szkoły, przedszkola, Gminny Ośrodek Kultury oraz pięć budynków mieszkalnych. Stopień jej wykorzystania wynosi **90%**.

#### **e. Gospodarka odpadami**

Gmina Osiek Jasielski posiada Plan Gospodarki odpadami przyjęty Uchwałą nr VII/120/2004 r. Rady Gminy w Osieku Jasielskim z dnia 29.12.2004 r., który powstał w ramach przynależności do Związku Gmin Dorzecza Wisłoki pn: „Program Ochrony środowiska wraz z planem Gospodarki odpadami dla Związku Gmin Dorzecza Wisłoki”. Uchwałą nr XXV / 171/ 2005 Rady Gminy z dnia 29 grudnia 2005r. został przyjęty regulamin utrzymania czystości i porządku na terenie Gminy Osiek Jasielski.

Opis systemu gospodarki odpadami:

Stałe odpady komunalne są segregowane w gospodarstwach domowych w odpowiednio oznaczonych workach foliowych, worek koloru zielonego przeznaczony jest do zbierania szkła, do czerwonego worka metal, niebieski – papier, żółty plastik, pozostałe odpady komunalne – worek czarny. Odbiór odpadów komunalnych jest raz w miesiącu z gospodarstw domowych i dwa razy w miesiącu od podmiotów gospodarczych, szkół oraz instytucji. Firma odbierająca odpady z terenu Gminy Osiek Jasielski to „EKOMAX” Jerzy Kotulak 38- 200 Jasło, ul. Hankówka 28.

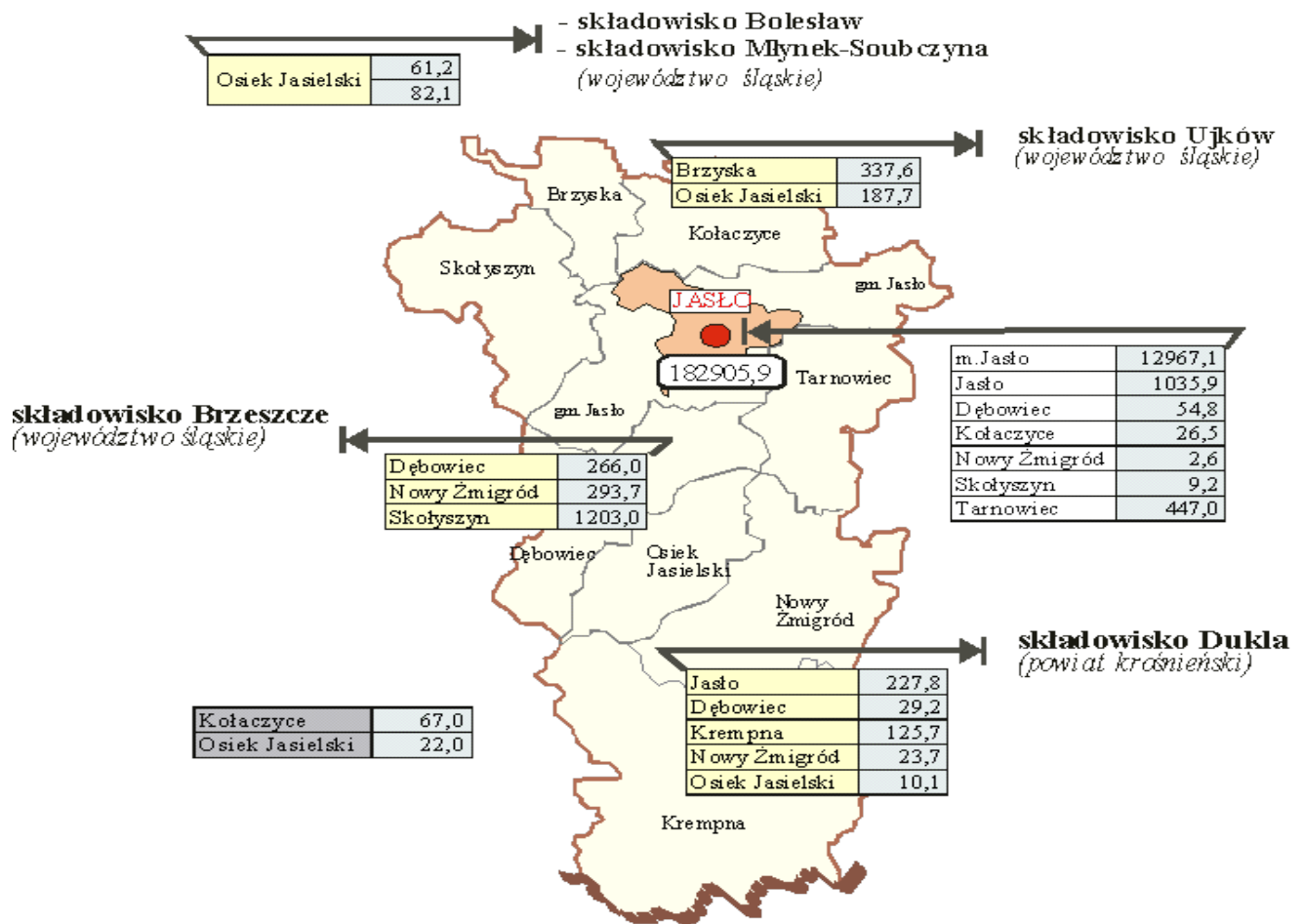
Aktualne problemy w gospodarce odpadami - niechęć mieszkańców do zbierania selektywnego odpadów.

Zbiórka odpadów segregowanych od mieszkańców Samokłesk odbywa się raz w miesiącu odbiór odpadów z cmentarza.

Corocznie organizowana akcja „Sprzątania świata” w Zespole Szkół Integracyjnych w Samokłeskach. W ramach akcji sfinansowanej z Gminnego Funduszu Ochrony środowiska i Gospodarki Wodnej w 2007r . odebrano 5648 kg odpadów zawierających azbest od osób fizycznych z terenu miejscowości Samokłeski.

*Rysunek 4. Gospodarka odpadami stałymi*





#### OBJAŚNIENIA

- składowisko komunalne
- ilość odpadów komunalnych w tonach nagromadzonych na składowisku w Jasle
- ilość wywiezionych na składowiska odpadów w tonach
- Krempna gminy, z których odpady zdeponowano na składowiskach zlokalizowanych poza powiatem jasielskim
- Kołaczyce gminy, z których odpady odbierane są przez podmioty gospodarcze posiadające zezwolenie na prowadzenie działalności w zakresie zbierania, transportu, odzysku lub unieszkodliwiania odpadów
- Jasło gminy, z których odpady zdeponowano na składowisku w Jasle
- kierunek przemieszczania odpadów
- granice miasta
- granice gmin
- granica powiatu
- granica państwa

## f. Ochrona środowiska

Gmina uczestniczy w pn. „Program poprawy czystości zlewni rzeki Wisłoki”. W ramach tego programu w pierwszym etapie zostaną skanalizowane następujące miejscowości: Osiek Jasielski, Czekań, Załęże i Świerchowa. Planowany jest drugi etap, gdzie skanalizowane będą pozostałe miejscowości, czyli: Mrukowa, Samokłęski, Pielgrzymka, Zawadka Osiecka. W

chwili obecnej trwają działania projektowe dla pierwszego etapu Programu- czterech miejscowości.-

Wśród innych inicjatyw należy wymienić to, że Gmina Osiek Jasielski corocznie jest koordynatorem akcji Sprzątania Świata, w której uczestniczy 7 szkół zlokalizowanych na jej terenie. W bieżącym roku zorganizowano również akcję usuwania odpadów zawierających azbest, sfinansowaną ze środków Gminnego Funduszu Ochrony Środowiska i Gospodarki Wodnej. Łącznie odebrano 25,75 ton odpadów zawierających azbest.

## g. Przedsiębiorczość i aktywność społeczna

Gmina Osiek Jasielski jest gminą typowo rolniczą, dlatego też niewielu mieszkańców znajduje zatrudnienie poza rolnictwem. Związane jest to z brakiem jakiegokolwiek przemysłu i słabą siecią usług, handlu czy lokalnej turystyki.

Tabela 4. Jednostki organizacyjne zarejestrowane w systemie REGON wg form własności

Gmina/miasto	Ogółem	Sektor publiczny	Sektor prywatny
Miasto Jasło	3 541	152	3 389
Brzyska	217	14	203
Dębowiec	381	23	358
Gmina Jasło	776	33	743
Kołaczyce	306	29	277
Krempna	108	12	96
Nowy Żmigród	461	31	430
<b>Osiek Jasielski</b>	<b>267</b>	<b>19</b>	<b>248</b>
Skołyszyn	502	20	482
Tarnowiec	361	24	337
Razem Powiat Jasielski	6 920	357	6 563

Źródło: GUS, stan na 31.12.2006

### - Działalność gospodarcza:

Opis specyfiki gospodarczej:

Biorąc pod uwagę przedmiot działalności gospodarczej, na terenie Gminy Osiek Jasielski przeważają usługi budowlane i transportowe (zarówno BUS-em jak i samochodami ciężarowymi). Wśród typów działalności dominuje produkcja wyrobów tartacznych, stolarskich, ciesielskich i wyrobów z drewna.

Do produktów regionalnych należy zaliczyć wyroby z łyka i wikliny, których produkcją trudni się ludność Zawadki Osieckiej i Pielgrzymki.

W ewidencji działalności gospodarczej zarejestrowanych jest 208 podmiotów gospodarczych. Główne branże to: usługi (92 firmy), produkcja (81 firm), handel (18 firm) oraz działalność

handlowo-usługowa (17 firm). W latach 2002-2006 rozpoczęło działalność gospodarczą 113 podmiotów, natomiast 63 ją zakończyło.

W miejscowości Samokłęski odnotowano 28 wpisów w ewidencji działalności gospodarczej, natomiast 16 firm złożyło wnioski o wykreślenie rejestru.

### - Usługi biznesowe

Na terenie Gminy Osiek Jasielski działa Bank Spółdzielczy O/Biecz. Zlokalizowany jest w miejscowości Osiek Jasielski.



Rys. 4. Poczta w Osieku Jasielskim  
źródło: <http://www.osiekjasielski.pl/>

### c. Inne:

Wśród głównych **zabytków** należy wymienić:

- Kościół wybudowany w 1419 r. pod wezwaniem Przemienienia Pańskiego w Osieku Jasielskim,
- Kościół pod wezwaniem Św. Jana Chrzciciela w Załężu z 1760 roku,
- Drewniana cerkiew grekokatolicka Św. Michała Archaniola z końca XVIII wieku mieszcząca się w miejscowości Pielgrzymka,
- Figura św. Floriana mieszcząca się w rynku w Osieku Jasielskim.

**Bazę noclegową** stanowią:

- gospodarstwo agroturystyczne – Danuta, Sławomir Bolek - Załęże
- gospodarstwo agroturystyczne – Piotr Bolek – Załęże
- gospodarstwo agroturystyczne - Witusik Robert - Załęże
- gospodarstwo agroturystyczne – Witusik Dorota - Załęże
- gospodarstwo agroturystyczne – Witusik Lucyna - Załęże
- gospodarstwo agroturystyczne – Bolek Grzegorz - Załęże
- gospodarstwo agroturystyczne – Mastej Stanisław – Załęże

- gospodarstwo agroturystyczne „Kuźnia” w Pielgrzymce.
- gospodarstwo agroturystyczne – Rak Grażyna – Pielgrzymka
- gospodarstwo agroturystyczne – Danuta , Edward Bilski – Mrukowa
- gospodarstwo agroturystyczne – Socha Dorota - Mrukowa
- pola biwakowe w Mrukowej i Pielgrzymce,

#### **- Szlaki turystyczne:**

Przez teren Gminy Osiek Jasielski przebiegają dwa **szlaki turystyczne**. Szlak pierwszy (żółty) Mrukowa - Kotań - Krempna, czas przejścia 5 godzin. W Mrukowej szlak przebiega w sąsiedztwie stacji drogi krzyżowej oraz kaplicy leśnej z kamienia ciosowego wybudowanej w 1906 roku. Corocznie leśne stacje drogi krzyżowej i kaplicę odwiedza parę tysięcy pielgrzymów.

Drugi szlak (zielony) zaczyna się w Nowym Żmigrodzie- biegnie do Mrukowej i Folusza. Czas przejścia to 4,5 godziny. Umożliwia podziwianie rozległej panoramy Magury Wątkowskiej i otoczenia doliny Wisłoki.

Przez teren Osieka Jasielskiego przebiega ścieżka rowerowa, która rozpoczyna się w Gminie Krempna we wsi Ożenna i biegnie przez Świątkowa Wielka - Dysznica - Jaworze - Brzezowa - Nowy Żmigród - Mytarz - Osiek Jasielski - Załęże - Wola Dębowiecka - Dębowiec - Jasło.<sup>1</sup>

Warto zwrócić uwagę na szlak architektury drewnianej biegnący przez Świerchową – Osiek Jasielski- Załęże- Samokłęski- Pielgrzymkę.

Na terenie Gminy funkcjonuje **klub sportowy** „Zamczysko” w Mrukowej oraz klub sportowy w Osieku Jasielskim.

#### **i. Rolnictwo i leśnictwo**

Na terenie Gminy znajduje się 3200 gospodarstw rolnych, w tym:

- do 1 ha – 1961;
- powyżej 1ha – 1239.

Klasy gruntów i ich powierzchnia na terenie Gminy Osiek Jasielski:

**Klasa III – 1.263,4962 ha**  
**Klasa IV – 2.767,5582 ha**  
**Klasa V – 719,4693 ha**  
**Klasa VI – 208.4833 ha**

#### **j. Pomoc społeczna**

Powody udzielania pomocy społecznej rodzinom w latach 2002-2006 stanowiło ubóstwo oraz bezrobocie na terenie Gminy Osiek Jasielski.

*Tabela 5. Powody udzielania pomocy społecznej rodzinom w latach 2002-2006*

<sup>1</sup> źródło: <http://www.powiat.jaslo.pl>

Powód trudnej sytuacji życiowej	Liczba rodzin objętych pomocą					Liczba osób w rodzinach w 2006 r.
	2002	2003	2004	2005	2006	
Ubóstwo	202	230	220	190	190	826
Nieppełnosprawność	119	121	94	72	75	284
Długotrwała choroba	45	36	34	22	23	79
Bezrobocie	166	190	174	148	146	-
Bezradność w sprawach opiekuńczo-wychowawczych i prowadzenia gospodarstwa domowego	81	72	67	59	42	257
Alkoholizm	10	10	14	12	16	45
Potrzeba ochrony macierzyństwa	26	41	31	19	11	58
Bezdomność	0	0	0	0	0	0
Trudności po opuszczeniu zakładu karnego	1	0	0	1	3	10
Narkomania	-	0	0	0	0	0
Sieroctwo	0	0	0	0	0	0
Kłeska żywiołowa lub ekologiczna	0	0	9	0	5	14
Inne	2	2	2	3	-	-
<b>Ogółem</b>						

Źródło: opracowanie własne na podstawie danych z Gminy Osiek Jasielski

Tabela 6. Pomoc społeczna udzielona mieszkańcom wsi Samokłęski z podziałem na poszczególne formy pomocy w 2007 roku

Forma pomocy	Wysokość udzielonej pomocy (w zł)
Zasiłki stałe	14 868,00
Zasiłki okresowe	28 681,00
Zasiłki celowe	6 420,00
Zasiłki celowe specjalne	5 042,00
Dożywianie dzieci	9 719,00
Doposażenie punktów - Dożywianie dzieci	4 494,00
Posiłek dla potrzebujących innych osób	592,00
Dom Pomocy Społecznej	13 912,00
<b>OGÓŁEM</b>	<b>83 728,00</b>

Źródło: opracowanie własne na podstawie danych z Gminy Osiek Jasielski

#### j. Opieka zdrowotna

Placówki opieki zdrowotnej w 2007 r.

Lp.	Nazwa placówki	Adres placówki	Liczba lekarzy	Liczba pielęgniarek
-----	----------------	----------------	----------------	---------------------

1.	Samodzielny Publiczny Zakład Opieki Zdrowotnej	38-223 Osiek Jasielski	2- stażystów 2-lekarzy	4- pielęgniarki 1- położna
----	--	------------------------	---------------------------	-------------------------------

*Źródło: opracowanie własne na podstawie danych z Gminy Osiek Jasielski*

## 1. Edukacja

*Tabela Przedszkola w 2007 r.*

Lp.	Placówka	Liczba dzieci	Liczba nauczycieli
1.	Przedszkole - -Osiek Jasielski	25	2
2.	Gminne Przedszkole - Samokłęski	18	2
3.	Przedszkole w Zawadce Osieckiej	b.d	b.d

*Źródło: opracowanie własne na podstawie danych z Gminy Osiek Jasielski*

*Szkoły podstawowe w 2007 r.*

Lp.	Placówka	Liczba uczniów	Liczba nauczycieli
1.	SP. Osiek Jasielski	73	17
2.	SP. Samokłęski	74	16
3.	SP. Mrukowa	29	11
4.	SP. Pielgrzymka	59	15
5.	SP. Zawadka Osiecka	66	13
6.	SP. Załęże	36	13
7.	SP. Świerchowa	41	11

*Źródło: opracowanie własne na podstawie danych z Gminy Osiek Jasielski*

*Szkoły gimnazjalne w 2007 r.*

Lp.	Placówka	Liczba uczniów	Liczba nauczycieli
1.	Gimnazjum Integracyjne – Osiek Jasielski		22

*Źródło: opracowanie własne na podstawie danych z Gminy Osiek Jasielski*

## I. Kultura i sport

*Kalendarz imprez kulturalnych i sportowych odbywających w 2007 r.*

Lp.	Nazwa imprezy	Termin imprezy
1.	Rajd Rowerowy „GRAND PRIX” Rowerów Górskich o Puchar Wójta Gminy Osiek Jasielski	27.05.2007
2.	Powiatowe Zawody Strażackie	03.06.2007
3.	„Niedziela w Osieku”	10.06.2007
4.	„140-lecie Kół Gospodyń Wiejskich”	17.06.2007

5.	„Turniej Gmin Subregionu w Piłkę Nożną”	05.08.2007
6.	„Dożynki Powiatowe”	19.08.2007
7.	„Święto Chleba w Osieku Jasielskim”	30.09.2007
8.	„Dni Osieka”	termin zależny od gminy (lato)

Źródło: opracowanie własne na podstawie danych z Gminy Osiek Jasielski

### **m. Bezpieczeństwo publiczne**

Przestępstwa i wykroczenia w 2006 r.

#### **SAMOKŁĘSKI**

Lp.	Kategoria przestępstw i wykroczeń	Liczba	
		przestępstw	wykroczeń
1.	Nietrzeźwy kierujący	1	
2.	Kradzież mienia	3	
3.	Kolizja drogowa		1
4.	Wypadek drogowy	1	
5.	Obietnica korzyści majątkowej	1	
6.	Wywieranie wpływu na czynności	1	
7.	Przekroczenie prędkości		1
8.	Oszustwo	1	
	Ogółem	8	2

Źródło: Komenda Powiatowa Policji

### **n. Rynek pracy**

#### **Dane ogólne dotyczące powiatu:**

a) stopa bezrobocia w latach 2003-2007 (stan na koniec II kwartału),

Wyszczególnienie	Rok				
	2003	2004	2005	2006	2007
	Stan na koniec II kwartału – w %				
Stopa bezrobocia w powiecie	18,9	22,7	21,4	20,2	16,9

Źródło: Powiatowy Urząd Pracy w Jaśle

b) liczba bezrobotnych w poszczególnych gminach powiatu jasielskiego (stan na koniec II kwartału 2007 r.)

#### **Bezrobotni według miast i gmin – stan w dniu 30.06.2007 r.**

Lp.	Miasto/gmina	Liczba bezrobotnych			
		Ogółem	W tym kobiety	Z prawem do zasiłku	W tym kobiety
1.	JASŁO MIASTO	2 649	1 584	218	102
2.	BRZYSKA	423	259	42	19
3.	DĘBOWIEC	584	343	49	17
4.	JASŁO GMINA	1 166	715	84	28
5.	KOŁACZYCE	762	479	48	15
6.	KREMPNA	171	98	12	4
7.	NOWY ŻMIGRÓD	647	393	58	22
8.	OSIEK JASIELSKI	367	221	34	15
9.	SKOŁYSZYN	1 000	650	82	34
10.	TARNOWIEC	547	339	58	18
	<b>RAZEM POWIAT</b>	<b>8 316</b>	<b>5 099</b>	<b>685</b>	<b>274</b>

Źródło: Powiatowy Urząd Pracy w Jaśle

### Struktura bezrobotnych w gminach powiatu jasielskiego

stan w dniu 30.06.2007r.

Lp.	Gmina	Liczba bezrobotnych																								
		Ogółem	W wieku - lata						Z wykształceniem					Ze stażem pracy - lata						Pozostających bez pracy – w miesiącach						
			Do 24	25-34	35-44	45-54	55-64	65-74	wyższe	Pol. i śr. Zaw.	L. O.	ZS Z	Gimn. I poniżej	Do 1	1-5	5-10	10-20	20-30	30 i więcej	Bez stażu	Do 1	2-3	3-6	6-12	12-24	Pow. yżej 24
1.	Jasło Miasto	2649	486	820	595	596	131	21	225	713	201	720	790	479	403	286	367	236	34	844	202	297	303	389	371	1087
2.	Brzyska	423	120	128	110	55	7	3	20	105	26	128	144	101	65	51	45	22	2	137	35	40	43	57	60	188
3.	Dębowiec	584	147	190	132	88	26	1	19	158	30	214	163	101	101	61	74	43	11	193	49	72	70	92	66	235
4.	Jasło gmina	1166	231	325	326	232	47	5	52	295	48	385	386	227	158	151	154	99	11	366	85	114	107	164	167	529
5.	Kołaczyce	762	148	273	191	122	23	5	22	180	36	254	270	150	115	58	94	44	5	296	50	53	81	106	98	374
6.	Krempna	171	56	43	32	35	5	0	8	32	10	45	76	35	25	15	20	9	0	67	17	13	19	31	20	71
7.	Nowy Żmigród	647	157	204	149	116	20	1	29	159	34	181	244	120	116	54	69	37	3	248	63	52	68	106	86	272
8.	Osiek Jasielski	367	104	121	77	58	6	1	10	96	14	133	114	41	67	43	44	21	4	147	39	34	35	45	40	174
9.	Skolyszyn	1000	205	314	261	189	26	5	43	285	38	345	289	155	157	109	155	86	10	328	80	96	93	189	122	420
10.	Tarnowiec	547	117	168	135	100	25	2	27	137	32	182	169	99	91	58	69	40	10	180	54	53	63	79	73	225
	<b>POWIAT</b>	<b>8316</b>	<b>1771</b>	<b>2586</b>	<b>2008</b>	<b>1591</b>	<b>316</b>	<b>44</b>	<b>455</b>	<b>2160</b>	<b>469</b>	<b>2587</b>	<b>2645</b>	<b>1508</b>	<b>1298</b>	<b>886</b>	<b>1091</b>	<b>637</b>	<b>90</b>	<b>2806</b>	<b>674</b>	<b>824</b>	<b>882</b>	<b>1258</b>	<b>1103</b>	<b>3575</b>

Źródło: Powiatowy Urząd Pracy w Jaśle

## 2. Zarys historii miejscowości.



Wieś położona jest w dolinie potoku Szczawa na wysokości 290 m n.p.m. W kierunku południowo – wschodnim wznosi się góra Bucznik (519m n.p.m.), z opadającym ku Samoklęskom wzniesieniem Gamracz (436 m n.p.m.) Samoklęski zostały założone na prawie polskim na początku XII wieku. Była wsią królewską do 1332 roku nadaną wiczyście przez Władysława Łokietka Piotrowi Petkow. Według J. Długosza wieś nazywała się Sowieklęski i posiadała kościół parafialny, a jej właścicielem byli Jan i Stanisław Gamrat herbu Sulima. Od 1581 Samoklęski należały do Jana Mniszcha i w tej rodzinie pozostała do XVIII wieku. W 1629 roku do wsi młody szlachcic Hermolaus Jordan porwał z rodzinnego Dębowca pannę Eufrozinę Mniszchównę córkę wojewody sandomierskiego, a siostrę Maryny carycy moskiewskiej. Panna nie zapomniała ze sobą zabrać złota srebra, klejnotów, a nawet garderoby przez to sąd na skargę rodziny, uznał, iż wykroczyła przeciw poczciwości stanu swego i skazał ją na utratę połowy posagu. W 1704 roku część wsi spaliły wojska szwedzkie, a w 1769r. w rejonie Samoklęsk stacjonowały oddziały konfederatów barskich. W rękach Mniszchów wieś utrzymała się do 1779 roku, później była własnością kolejno Ossolińskich, Stadnickich, Steinklerów, Wilczków, Kalischera, od którego nabyła dobra spółka żydowska.

W 1914 i 1915 roku wieś dwukrotnie znalazła się w zasięgu działań wojennych podczas „operacji gorlickiej”. W czasie okupacji na Buczniku były oddziały obozowisk partyzanckich.

W XVIII wieku na południe od wsi w lesie założona została Huta Samoklęska. W tym samym czasie co Jerzy Mniszech zamierzał budować pałac i kościół w Dukli. Ludność osady składała się ze zniemczonych Czechów i miała w większości niemieckie nazwiska. Czesi zbudowali hutę szkła i produkowali szkło na potrzeby dworów i okolicznych mieszkańców. Huta szkła działała do połowy XIX wieku. Dzisiaj wieś ta nie istnieje. We wsi Samoklęski na uwagę zasługują XIX wieczny klasycyński kościół, konsekrowany w 1857 roku. Budowla stoi na miejscu wcześniejszego kościoła z 1605r., fundacji Jana Mniszcha. Z tego okresu również pochodzi karczma. Na pagórku niedaleko drogi resztki murów obronnego dworu. W pobliżu wioski nad potokiem Szczawa znajduje się źródło siarczkowej wody mineralnej.<sup>2</sup>

### **3. Inwentaryzacja zasobów służących odnowie miejscowości**

**Zasoby** – *to wszelkie elementy materialne i niematerialne wsi i otaczającego ją obszaru, które mogą być wykorzystane obecnie bądź w przyszłości w budowaniu bądź realizacji publicznych bądź prywatnych przedsięwzięć odnowy wsi.*

Na terenie miejscowości Samoklęski znajduje się

- 138ha otuliny Magurskiego Parku Narodowego,
- część Obszar Chronionego Krajobrazu Beskidu Niskiego

Analiza zasobów sołectwa Samoklęski została sporządzona na podstawie danych zebranych od mieszkańców na spotkaniu zorganizowanym w dniu 11 listopada 2007 r. Informacje zostały zgromadzone przy wykorzystaniu ankiet.

---

<sup>2</sup> źródło: <http://www.osiekjasielski.pl/>

<b>Miejscowość: SAMOKŁĘSKI</b>					
<i>Data spotkania: 11 listopada 2007 r.</i>					
lp.	Rodzaj zasobu	brak	Jest o znaczeniu:		
			małym	średnim	dużym
<b>1</b>	<b>Środowisko przyrodnicze:</b>				
1.1	walory krajobrazu			x	
1.2	walory przyrodnicze			x	
1.3	wody powierzchniowe (cieki, wody, stawy)		x		
1.4	gleby		x		
1.5	kopaliny	x			
<b>2</b>	<b>Środowisko kulturowe:</b>				

2.1	walory architektury wiejskiej i osobliwości kulturowe		x		
2.2	walory zagospodarowania przestrzennego		x		
2.3	zabytki		x		
2.4	zespoły artystyczne	x			
<b>3</b>	<b><i>Dziedzictwo religijne i historyczne:</i></b>				
3.1	miejsca, osoby i przedmioty kultu			x	
3.2	święta, odpusty			x	
3.3	tradycje, obrzędy, gwara			x	
3.4	legendy, podania i fakty historyczne			x	
3.5	ważne postacie historyczne		x		
3.6	specyficzne nazwy		x		
<b>4</b>	<b><i>Obiekty i tereny:</i></b>				
4.1	działki pod zabudowę mieszkaniową		x		
4.2	działki pod domy letniskowe		x		
4.3	działki pod zakłady usługowe i przemysłowe		x		
4.4	pustostany mieszkaniowe, magazynowe i poprzemysłowe		x		
4.5	tradycyjne obiekty gospodarskie			x	
4.6	place i miejsca publicznych spotkań i rekreacji				x
<b>5</b>	<b><i>Gospodarstwa, rolnictwo:</i></b>				
5.1	specyficzne produkty (hodowle, uprawy rolne)			x	
5.2	znane firmy produkcyjne i zakłady usługowe		x		
5.3	możliwe do wykorzystania odpady poprodukcyjne		x		

<b>6</b>	<b>Sąsiedzi i przyjezdni:</b>				
6.1	korzystne, atrakcyjne sąsiedztwo (duże miasto, arteria komunikacyjna, atrakcja turystyczna)	x			
6.2	ruch tranzytowy	x			
6.3	przyjezdni stali i sezonowi	x			
<b>7</b>	<b>Instytucje:</b>				
7.1	placówki opieki społecznej	x			
7.2	szkoły				x
7.3	remizy, świetlice				x
<b>8</b>	<b>Ludzie, organizacje społeczne:</b>				
8.1	Ochotnicza Straż Pożarna				x
8.2	Koło Gospodyń Wiejskich				x
8.3	Stowarzyszenia		x		
8.4	Darczyńcy i sponsorzy	x			

Źródło: dane zebrane podczas spotkania wiejskiego z mieszkańcami miejscowości.

#### 4. Analiza SWOT- Podsumowanie sytuacji rozwojowej miejscowości.

<b>ANALIZA SWOT - SOŁECTWO SAMOKŁĘSKI</b>	
<b>Silne strony</b>	<b>Słabe strony</b>
1.Mnogość zabytków- zabytkowy kościół z XIX wieku, kapliczki, karczma;	1.Niezadawalający stan dróg powiatowych, gminnych i lokalnych;
2.Sprzyjające warunki dla rozwoju turystyki i agroturystyki;	2. Brak infrastruktury wodociągowej i kanalizacyjnej;
3.Źródła siarczkowej wody mineralnej;	3.Brak zaplecza sportowego- płyta boiska w złym stanie, brak zaplecza technicznego
4.Istniejący Dom Ludowy- miejsce spotkań mieszkańców miejscowości;	4.Niewystarczająca ilość chodników i ich zły stan oraz niewystarczająca ilość miejsc parkingowych;
5. Pracowitość i zaradność mieszkańców;	5.Duża odległość od siedziby powiatu;
6. Nieskażone środowisko naturalne- czyste powietrze;	6.Brak infrastruktury rekreacyjno-sportowo- wypoczynkowej;

7. Działające aktywnie Koło Gospodyń Wiejskich i Ochotnicza Straż Pożarna;	7. Brak łącz internetowych oraz ogólnodostępnych punktów dostępu do Internetu;
	8. Mała atrakcyjność centrum miejscowości;
	9. Słabo rozwinięta działalność gospodarcza;
	10. Duże rozproszenie gospodarstw domowych;
	11. Brak oferty edukacyjnej i kulturalnej dla mieszkańców miejscowości;
	12. Brak placówek opieki społecznej;
	13. Nieuregulowany potok w miejscowości
<b>Szanse</b>	<b>Zagrożenia</b>
- możliwości pozyskania środków pozabudżetowych;	- narastające patologie i przestępczość;
- rozwój turystyki;	- migracja ludzi młodych w poszukiwaniu edukacji;
- tendencja do zamieszkania na wsi;	- rosnąca przestępczość;
- promocja walorów przyrodniczych i agroturystycznych;	- emigracja na zagraniczną w poszukiwaniu źródeł utrzymania rodziny.
- popularyzacja zdrowej żywności.	

*Źródło: Opracowanie własne – sporządzone podczas spotkania wiejskiego z mieszkańcami miejscowości.*

**e. Wizja rozwoju 2007-2014 - jak mieszkańcy chcą, aby ich miejscowość wyglądała za parę lat.**

LISTA PROJEKTÓW W RAMACH PROGRAMU ODNOWY MIEJSCOWOŚCI SAMOKŁĘSKI							
Miejsce rankingowe zadania	Cel projektu zgodny z działaniem „Odnowa i rozwój wsi” PROW 2007-2013	Nazwa projektu i zakres rzeczowy	Instytucja koordynująca realizację	Partnerzy	Okres realizacji	Źródła finansowania	Szacunkowy koszt
1.	Kształtowanie przestrzeni publicznej.	<b>Modernizacja sieci drogowej.</b> 1. modernizacja ciągów pieszych oraz oświetlenia ulicznego na terenie miejscowości Czekaj; 2. Remont dróg gminnych; 3. Remont i budowa dróg rolniczych; 4. Budowa zatoczek na przystanki autobusowe- poprawa bezpieczeństwa;	Urząd Gminy Osiek Jasielski,	Rada sołectwa,	2007-2015	PROW 2007-2013, RPO 2007-2013, budżet gminy	b.d.
2.	Remontu, przebudowy i wyposażenia obiektów pełniących funkcje publiczne, społeczno- kulturalne, rekreacyjne i sportowe, w tym obiektów zabytkowych	<b>Modernizacja Domu Ludowego.</b> 1. Instalacja c.o. 2.zakup wyposażenia do Domu Ludowego- wyposażenie kuchni /naczynia również/ 3.opracowanie oferty kulturalnej dla mieszkańców	Urząd Gminy Osiek Jasielski,	Rada sołectwa, Koło Gospodyń Wiejskich	2007-2015	PROW 2007-2013, budżet gminy	b.d.
3.	Budowa lub remont, przebudowa publicznej infrastruktury związanej z rozwojem funkcji turystycznych, sportowych i społeczno- kulturalnych.	<b>Modernizacja płyty stadionu w sołectwie Samokłęski.</b> 1.odwodnienie i niwelacja terenu, 2. budowa pełnowymiarowego boiska trawiastego do piłki nożnej 3. oświetlenie wokół stadionu oraz budowa trybun; 4. budowa ogrodzenia 5. doposażenie w sprzęt sportowy.	Urząd Gminy Osiek Jasielski,	Rada sołectwa, klub sportowy funkcjonujący w danej miejscowości	2007-2015	PROW 2007-2013, RPO 2007-2013, budżet gminy	b.d.
4.	Budowa lub remont, przebudowa publicznej infrastruktury związanej z rozwojem funkcji turystycznych, sportowych i społeczno- kulturalnych.	<b>Budowa kompleksu rekreacyjnego w miejscowości Samokłęski.</b> 1.budowa boiska do piłki siatkowej 2. budowa placu zabaw dla dzieci 3. zakup wyposażenia placu zabaw: huśtawki, karuzele, sprzęt 4. modernizacja istniejących i budowa nowych miejsc parkingowych	Urząd Gminy Osiek Jasielski,	Ochotnicza Straż Pożarna	2007-2015	PROW 2007-2013, RPO 2007-2013, budżet gminy	b.d.

5.	Kształtowanie przestrzeni publicznej.	<b>Budowa infrastruktury ogólnodostępnego Internetu</b> 1.stworzenie infrastruktury technicznej dla funkcjonowania sieci internetowej 2. stworzenie ogólnodostępnych punktów dostępu do Internetu; 3. zakup niezbędnego sprzętu- meble, stoły, krzesła, komputery, monitory, oprogramowanie, 4.wykonanie prac technicznych umożliwiających korzystanie z szybkiego łącza internetowego.	Urząd Gminy Osiek Jasielski,	Rada sołectwa	2007-2015	PROW 2007-2013, RPO 2007-2013, PO Polska Wschodnia, PO Innowacyjna Gospodarka	b.d.
6.	Odnawianie, eksponowanie lub konserwacja lokalnych pomników historycznych, budynków będących zabytkami lub miejsc pamięci	<b>Remont Kościoła.</b> 1. Renowacja Kościoła – wykonanie placów wokół Kościoła z kostki kamiennej i parking wokół kościoła, ogrzewanie, malowanie dachu; 2. Oświetlenie wokół Kościoła; 3.Ogrodzenie wokół Kościoła; 4. Odnowienie starej plebani; 5.Nowy cmentarz- rozplanowanie, ogrodzenie. 6.budowa parkingów wokół Kościoła i plebani. 7.konserwacja i remont dachu; 8.zagospodarowanie terenów pod nowy cmentarz; 9.budowa alejek cmentarnych, kwater i kaplicy cmentarnej.	Parafia rzymsko-katolicka w Osieku Jasielskim	Rada parafialna	2007-2015	PROW 2007-2013	b.d.
7.	Kształtowanie przestrzeni publicznej	<b>Modernizacja sieci energetycznej wraz z przebudową transformatorów.</b>	Urząd Gminy Osiek Jasielski,	Rada sołectwa,	2007-2015	PROW 2007-2013, RPO 2007-2013, budżet gminy	b.d.
8.	Kształtowanie przestrzeni publicznej	<b>Przebudowa istniejącego ujęcia wody i sieci wodociągowej.</b>	Urząd Gminy Osiek Jasielski,	Rada sołectwa,	2007-2015	PROW 2007-2013, RPO 2007-2013, budżet gminy	b.d.

Źródło: opracowanie własne na podstawie spotkania wiejskiego przeprowadzonego z mieszkańcami miejscowości

Legenda:

PROW 2007-2013- Program Rozwoju Obszarów Wiejskich na lata 2007-2013;  
RPO 2007-2013- Program Operacyjny dla Województwa Podkarpackiego na lata 2007-2013;  
PO PW 2007-2013- Program Operacyjny dla Polski Wschodniej na lata 2007-2013;  
PO Innowacyjna Gospodarka- Program Operacyjny Innowacyjna Gospodarka na lata 2007-2013.

Celem działania „Odnowa i rozwój wsi” jest poprawa jakości życia na obszarach wiejskich poprzez zaspokojenie potrzeb społecznych i kulturalnych mieszkańców wsi oraz promowanie obszarów wiejskich. Działanie umożliwi rozwój tożsamości społeczności wiejskiej, zachowanie dziedzictwa kulturowego i specyfiki obszarów wiejskich oraz wpłynie na wzrost ich atrakcyjności turystycznej i inwestycyjnej.

W ramach działania pomocą finansową zostaną objęte projekty dotyczące:

1. budowy, przebudowy, remontu lub wyposażenia obiektów:
  - a) pełniących funkcje publiczne, społeczno-kulturalne, rekreacyjne i sportowe,
  - b) służących promocji obszarów wiejskich, w tym propagowaniu i zachowaniu dziedzictwa historycznego, tradycji, sztuki oraz kultury,
2. kształtowania obszaru przestrzeni publicznej;
3. budowy remontu lub przebudowy infrastruktury związanej z rozwojem funkcji turystycznych, sportowych lub społeczno-kulturalnych;
4. zakupu obiektów charakterystycznych dla tradycji budownictwa w danym regionie, w tym budynków będących zabytkami, z przeznaczeniem na cele publiczne;
5. odnawiania, eksponowania lub konserwacji lokalnych pomników historycznych, budynków będących zabytkami lub miejsc pamięci;
6. kultywowania tradycji społeczności lokalnej oraz tradycyjnych zawodów.

Wszystkie wyżej wymienione zadania możliwe będą do realizacji głównie przy dużej aktywności mieszkańców umiejętnie kierowanych przez miejscowych liderów, przy odpowiednim zrozumieniu i współpracy ze strony władz samorządowych i lokalnych przedsiębiorców. Oczywiście warunkiem koniecznym jest zapewnienie odpowiedniego poziomu finansowania tych zadań ze strony władz gminnych, samorządów wyższego szczebla, instytucji dysponujących środkami unijnymi, przedsiębiorstw użyteczności społecznej oraz firm prywatnych.

Niniejszy plan jest planem otwartym stwarzającym możliwość aktualizacji w zależności od potrzeb społecznych i uwarunkowań finansowych. Oznacza to, że mogą być dopisywane nowe zadania, a także to, że może zmienić się kolejność ich realizacji w zależności od uruchomienia i dostępu do funduszy UE.



## ODBIORCY PROJEKTU

Odbiorcami projektu są mieszkańcy miejscowości Samokłęski, przejezdni oraz rodziny lokalnych przedsiębiorców i inwestorów. Ponadto projekt będzie oddziaływał na okoliczne sołectwa.

## OCZEKIWANE REZULTATY

Realizacja zadań w ramach Planu Odnowy Miejscowości Samokłęski przyczyni się do polepszenia wizerunku miejscowości, podniesienia poziomu życia lokalnej społeczności, rozwoju społeczno-kulturowego oraz pobudzenia aktywności sportowo-rekreacyjnej. Ma służyć głównie integracji społeczności lokalnej i wzrostowi lokalnego patriotyzmu, rozwojowi organizacji społecznych, jak i zmniejszeniu problemów w sferze patologii społecznych.

## WDROŻENIE I MONITOROWANIE PLANU

Wdrożenie Planu Odnowy Miejscowości rozpocznie się poprzez wprowadzenie go w życie uchwałą Rady Gminy Osiek Jasielski. Wdrożenie Planu zaleca się Wójtowi Gminy Osiek Jasielski, Radzie Sołectkiej miejscowości Samokłęski oraz Sołtysowi miejscowości Samokłęski

Monitorowanie każdego przedsięwzięcia - czyli dbanie o prawidłowy jego przebieg przez cały czas jego trwania polega na systematycznym zbieraniu, zestawianiu i ocenie informacji rzeczowych i finansowych w postaci ustalonych wskaźników, które opisują jego postęp i efekty.

W monitorowaniu biorą udział wszystkie podmioty oraz komórki organizacyjne Urzędu Gminy w Osieku Jasielskim zaangażowane we wdrażanie Planu Odnowy Miejscowości Samokłęski. Ocena wdrażania Planu zajmie się Rada Sołectka.

## II. Podsumowanie

Gmina Osiek Jasielski posiada zaplanowane działania służące realizacji konkretnych celów. Stanowią one podstawę rozwoju Gminy Osiek Jasielski na lata 2007-2015 (w 2013 roku kończy się okres programowania funduszy unijnych, ale zasada n+2 mówi, że będzie można rozliczać projekty do 2015 roku).

Stworzone na spotkaniach wiejskich plany dla poszczególnych sołectw stanowią punkt „wyjścia” dla rozwoju Gminy i istotny akcent w jej zrównoważonym rozwoju miejscowości.

Istotą zadań jest pobudzenie aktywności środowisk lokalnych oraz stymulowanie współpracy na rzecz rozwoju i promocji wartości związanych z miejscową specyfiką społeczną i kulturową.

Zakładane cele dla miejscowości Samokłęski przewidują wzrost znaczenia miejscowości jako lokalnego ośrodka rozwoju kultury, edukacji, sportu i rekreacji. Realizacja Planu Odnowy Miejscowości Samokłęski ma także służyć integracji społeczności lokalnej, większemu zaangażowaniu w sprawy wsi, zagospodarowaniu wolnego czasu dzieci i młodzieży oraz rozwojowi organizacji społecznych.

### **Spis tabel**

Tabela 1. Podział administracyjny Powiatu Jasielskiego – powierzchnia, ludność.....	4
Tabela 2. Struktura wiekowa mieszkańców gminy Osiek Jasielski na tle powiatu jasielskiego .....	5
Tabela 4. Jednostki organizacyjne zarejestrowane w systemie REGON wg form własności.....	10

### **Spis wykresów**

Wykres 1. Powierzchnia poszczególnych gmin powiatu jasielskiego.....	4
--	---

### **Spis rysunków**

Rysunek 1. Lokalizacja miejscowości Samoklęski na tle kraju.....	3
Rysunek 2. Lokalizacja miejscowości Samoklęski na tle Województwa Podkarpackiego.....	3
Rysunek 4. Gospodarka odpadami stałymi.....	8

