









**LEGENDA:**

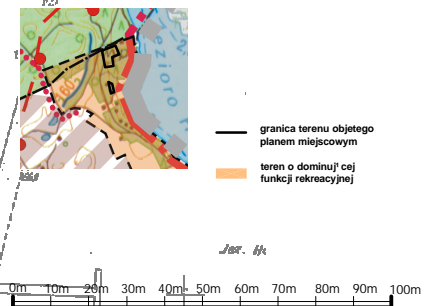
**I. OZNACZENIA OGÓLNE**


-  granica terenu objętego planem
-  linie rozgraniczajął ce
-  linie wewnętrznego podziału
-  nieprzekraczalna linia zabudowy
-  tereny o skomplikowanych warunkach gruntowych, które mogą być objęte procesami osuwiskowymi

**II. PRZEZNACZENIE TERENÓW**

-  **ML** teren zabudowy rekreacji indywidualnej
-  **KK** teren na poszerzenie drogi gminnej
-  **KDW** drogi wewnętrzne

**WYRYS ZE STUDIUM UWARUNKOWAŃ KIERUNKÓW ZAGOSPODAROWANIA PRZESTRZENNEGO GMINY GRODZICZNO**



	<p>OSTASZEWO, gm. GRODZICZNO          MIEJSOWY PLAN ZAGOSPODAROWANIA          PRZESTRZENNEGO OBRZEŻY JEZ. HARTOWIEC          OBEJMUJĄCY CZ. GRUNTÓW WSI OSTASZEWO          skala 1 : 2000</p>
	<p>projektowała:          mgr inż. arch.          Izabella Ossowska - Rozen          www.izabellaossowska.pl tel. 0-613200200 opr. urb. nr 1008/00</p>
<p>sprzedaż:          inż. arch. kraj. Wojciech Kwiatkowski</p>	<p>załącznik Nr 1          do Uchwały Nr XXX/228/06          Rady Gminy Grodziczno          z dn. 01 sierpnia 2006 r.</p>
<p>Publikacja:          Dziennik Urzędowy Województwa          Warmińsko - Mazurskiego          Nr z dnia poz.</p>	