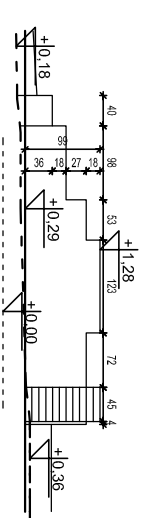


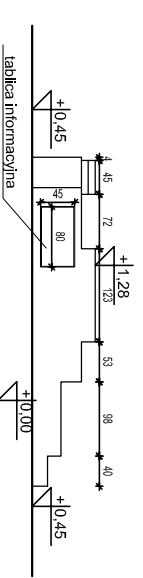
ELEWACJA PÓŁNOCNA * SKALA 1:100



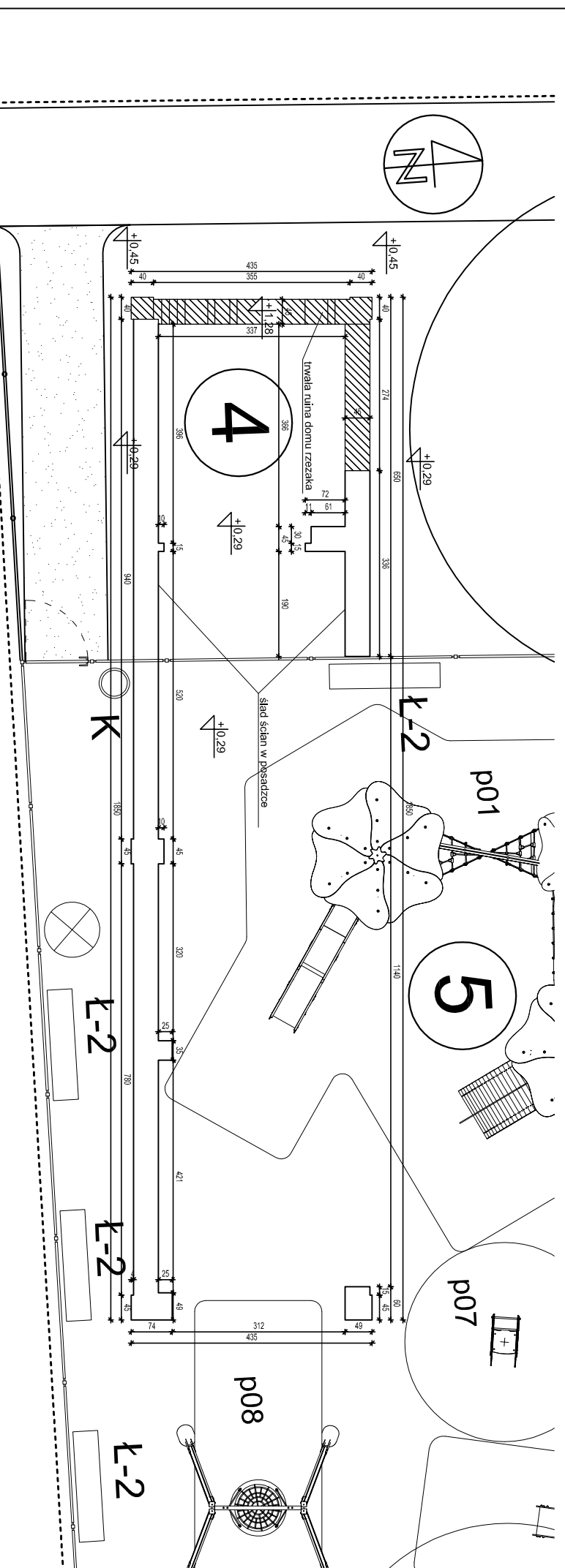
ELEWACJA WSCHODNIA * SKALA 1:100



ELEWACJA POŁUDNIOWA * SKALA 1:100



ELEWACJA ZACHODNIA * SKALA 1:100



Prawa autorskie do tego rysunku przysługują ABA.
Bez jego zgody rysunek nie może być wykorzystywany
lub reprodukowany.

		AUTORSKIE BIURO ARCHYTEKTONICZNE architektura Władysława Markulisa	
		ul. Kosciuszki 11/202 25-910 KIELCE	
tel.: +48 41 344-28-87 fax: +48 41 344-28-87		CIEPLOTĘ Przebudowa i zagospodarowanie istniejącego parku z przeznaczeniem na cele rekreacyjno-wypoczynkowe. Numery ewidencyjne działek: 137/4, 138/2, 155/2, 1354/1, 1262/2, 1373/1 w Chmielniku	
BUDOWLA ARCHYTEKTURA		PROJEKT BUDOWLANY	
TEMAT PROJEKTU: KONSERWACJA W FORMIE RUINY TRWAŁEJ DOMU RZEZAKA		SKALA: 1:100 DATA: 08.2014 FSYLIP: Z-6	
I ETAP: PROJEKTOWY		II ETAP: REALIZACYJNY	
ARCHYTEKT: mgr inż. arch. W. Markulis		ARCHYTEKT: mgr inż. arch. W. Markulis	
SPECJALIZACJA: mgr inż. arch. Rafał Gannarczyk		SPECJALIZACJA: mgr inż. arch. Rafał Gannarczyk	
ZESPÓŁ PROJEKTOWY: Adam Prokofka		ZESPÓŁ PROJEKTOWY: mgr inż. arch. Monika Słowicka	
mgr inż. arch. Tomasz Zioborski		mgr inż. arch. Tomasz Zioborski	

- ④ ślad domu rzezaka
- ⑤ plac zabaw dla dzieci
- p01, p06, p07 urządzenia zabawowe
- L-1, L-2 ławka
- K kosz na śmieci