

MAPA DO CELÓW PROJEKTOWYCH

SKALA 1:500

Miejscowość: ŚLADKÓW MAŁY, Działka nr 152
 Obręb: 260404_5.0024 (Śladków Mały, gmina Chmielnik)



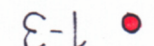


Sekcja mapy zasadniczej: 7.137.18.24.4 raster: 6E
 7.136.18.04.2 raster: 6A

Mapę wykonano:
 1. w układzie współrzędnych płaskich prostokątnych "2000"
 2. w układzie wysokościowym Kronstadt 1960

Granice działek są zgodne z ewidencją gruntów obrębu Śladków Mały
 Własność: Ochotnicza Straż Pożarna w Śladkowie Małym
 postanowienie I/NS 64/93

Śladków Mały – budynek świetlicy
 Mapa dokumentacyjna w skali 1 : 500

Objaśnienia:

-  obiekty istniejące
-  projektowany budynek świetlicy
-  wykonane [2012 r.] otwory
-  wykonana odkrywka fundamentu
-  linie przekrojów geotechnicznych

