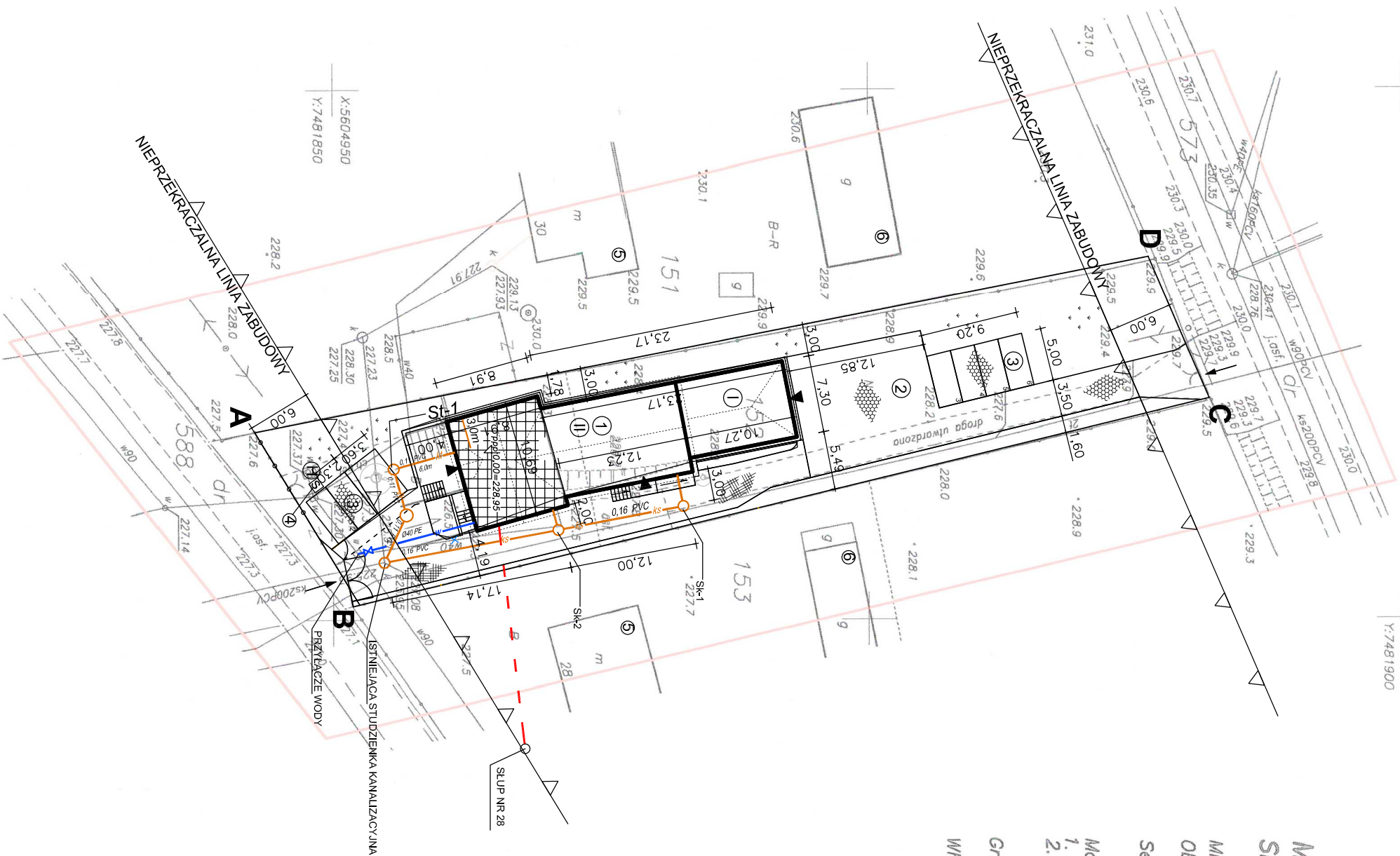
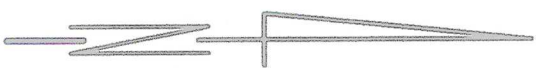


X:5605050
Y:7481900



X:5605050
Y:7481900

MAPA DO CELÓW PROJEKTOWYCH SKALA 1:500

Miejscowość: ŚLADKÓW MAŁY, Działka nr 152
Obręb: 260404_5.0024 (Śladków Mały, gmina Chmielnik)

Sekcja mapy zasadniczej: 7.137.18.24.4 raster: 6E
7.136.18.04.2 raster: 6A

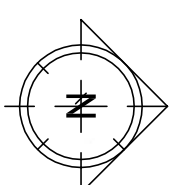
Mapę wykonano:
1. w układzie współrzędnych płaskich prostokątnych "2000"
2. w układzie wysokościowym krosztań 1960

Granice działek są zgodne z ewidencją gruntów obręb Śladków Mały

Własność: Ochotnicza Straż Pożarna w Śladkowie Małym
postanowienie InS 64/93

ZAGOSPODAROWANIE TERENU

DZIAŁKA nr 152
ŚLADKÓW MAŁY
SKALA 1:500



Kielce, sierpień 2012

- CHARAKTERYSTYKA ZABUDOWY SASIEDNIEJ
- 5 - BUDYNEK MIESZKALNY PARTEROWY MUROWANY KRYTY ETERNITEM
 - 6 - BUDYNEK GOSPODARCZY MUROWANY KRYTY ETERNITEM
- LEGENDA :**
- ABCD-A - GRANICE DZIAŁKI
OZNACZENIA GRAFICZNE
- ① - PROJEKTOWANY BUDYNEK
 - ② - PLAC MANEWROWY
 - ③ - MIEJSCA POSTOJOWE
 - ④ - POJEMNIKI NA ODPADKI STAŁE
 - - - PRZYŁĄCZE ENERGETYCZNE
 - - - PRZYŁĄCZE WODOCIĄGOWE
 - - - PRZYŁĄCZE KAN. SANITARNEJ
 - - - OGRODZENIE
 - - - PŁYTY AZUROWE
 - - - KOSTKA BETONOWA
 - Ⓜ - HYDRANT
 - ▲ - WEJŚCIA DO BUDYNKÓW
 - - - WIAZSD NA DZIAŁKĘ
 - Ⓜ - ILOŚĆ KONDYGNACJI

Prawa autorskie do tego rysunku przysługują ABA.
Bez jego zgody rysunek nie może być wykorzystywany
lub reprodukowany.

AUTORSKIE BIURO ARCHITEKTONICZNE architektura budowlana Władysław Markuś	
ul. Kosciuszki 11/202 25-310 KIELCE tel. +48 41 344 29 87 fax. +48 41 344 29 87	
OBIEKT:	ŚWIETLICA WIEJSKA PRZEBUDOWA ROZBUDOWA BUDYNKU OSP W MIEJSCOWOŚCI ŚLADKÓW MAŁY GMINA CHMIELNIK
BRANŻA:	ARCHITEKTURA
STADIUM:	PROJEKT BUDOWLANY
TEMAT RYSUNKU:	SKALA: DATA: RYS. NR:
ZAGOSPODAROWANIE	1:500 01.2013 1
KIEROWNIK PRACOWNI mgr inż. arch. W. Markuś	
GŁÓWNY PROJEKTANT: mgr inż. arch. W. Markuś	
SPRACODZAJCĄ: mgr inż. arch. Rafał Gancarczyk	
ZESPÓŁ PROJEKTOWY: Adam Przepióra	

Starostwo Powiatowe w Kielcach
Powiatowy Urząd Rejonowy Gospodarki Nieruchomościami
W Kielcach
Kielce, dn. 4. WRZ. 2012