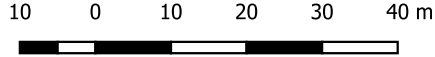


Zmiana "Miejscowego planu zagospodarowania przestrzennego gminy Bakalarzewo w obrębie geodezyjnym części wsi Nowa Wieś"

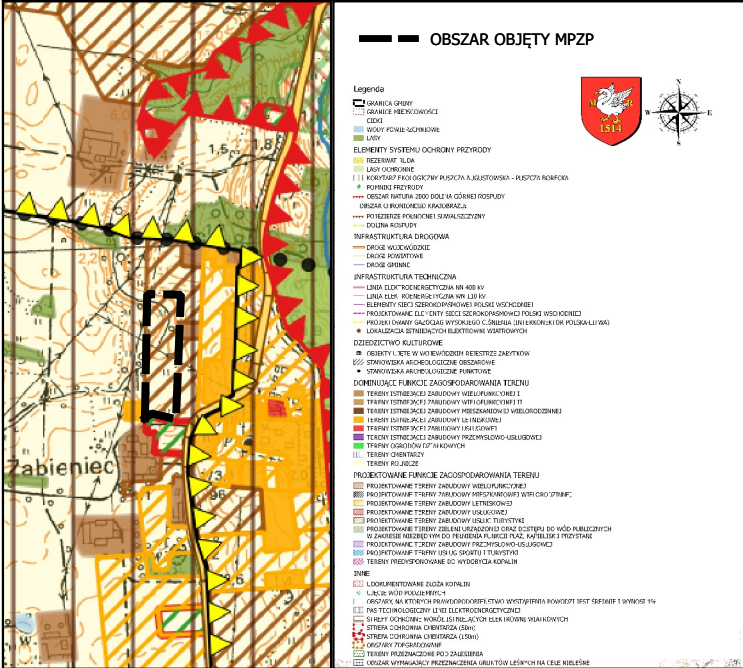
Skala 1:1000



Załącznik Nr 1 do Uchwały Nr Rady Gminy Bakalarzewo z dnia2020 r.



WYRYS ZE STUDIUM UWARUNKOWAŃ I KIERUNKÓW ZAGOSPODAROWANIA PRZESTRZENNEGO GMINY BAKALARZEWO



OZNACZENIA OBOWIĄZUJĄCE PLANU

- GRANICA OBSZARU OBJĘTEGO PLANEM
- LINIE ROZGRANICZAJĄCE TERENY O RÓŻNYM PRZEZNACZENIU LUB RÓŻNYCH ZASADACH ZAGOSPODAROWANIA
- NIEPRZEKROCZALNE LINIE ZABUDOWY
- ZWYMIAROWANE ODLEGŁOŚCI OKREŚLONE W METRACH
- TEREN ZABUDOWY MIESZKANIOWEJ JEDNORODZINNEJ I REKREACJI INDYWIDUALNEJ
- TEREN DROGI WEWNĘTRZNEJ

OZNACZENIA OBOWIĄZUJĄCE WYNIKAJĄCE Z PRZEPISÓW ODRĘBNYCH

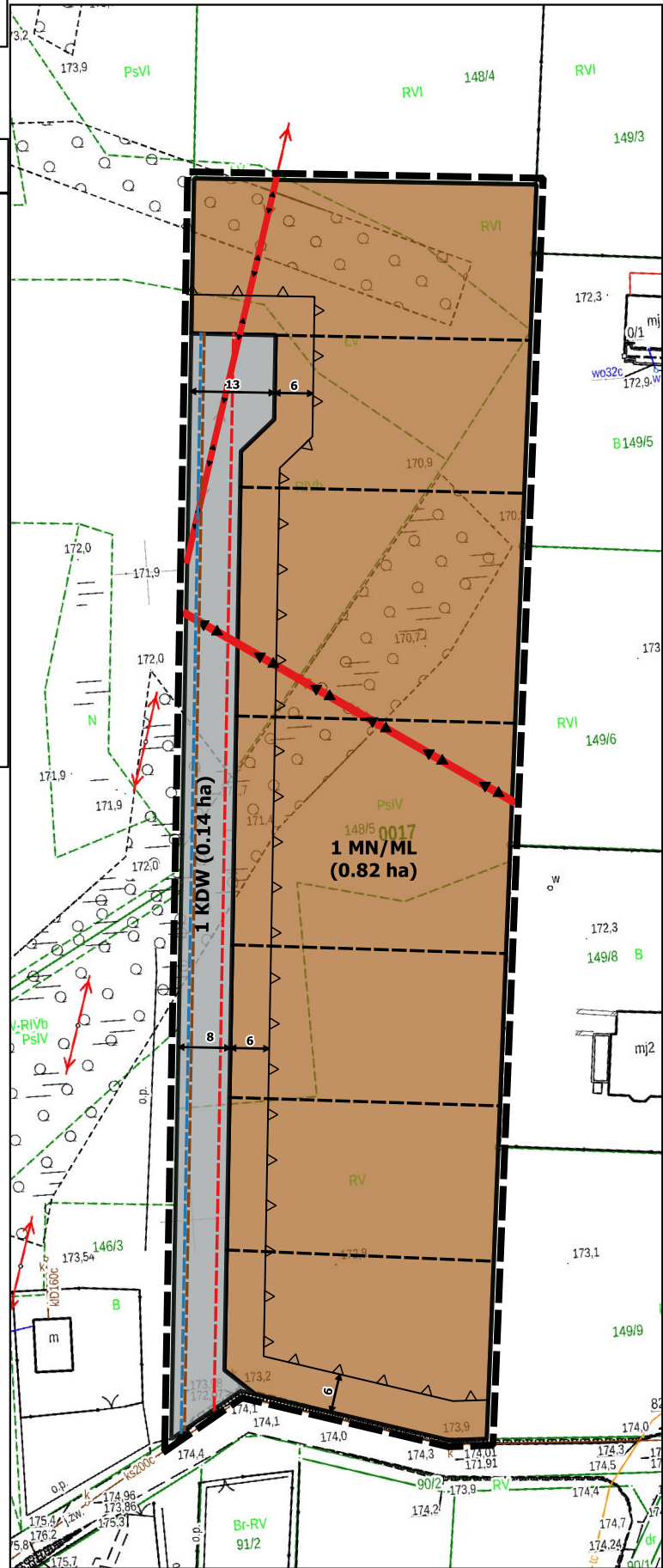
CAŁY OBSZAR PLANU ZNAJDUJE SIĘ W GRANICACH KORYTARZA EKOLOGICZNEGO KpN-4B "PUSZCZA AUGUSTOWSKA - PUSZCZA BORECKA"

INFRASTRUKTURA TECHNICZNA

- PROJEKTOWANA SIĘĆ KANALIZACJI SANITARNEJ
- PROJEKTOWANA SIĘĆ WODOCIĄGOWA
- PROJEKTOWANA LINIA ELEKTROENERGETYCZNA KABLOWA - eN
- ISTNIEJĄCA LINIA ELEKTROENERGETYCZNA NAPOWIETRZNA eS
- ISTNIEJĄCA LINIA ELEKTROENERGETYCZNA NAPOWIETRZNA eN

OZNACZENIA INFORMACYJNE PLANU

- POWIERZCHNIA POSZCZEGÓLNYCH TERENÓW WYZNACZONYCH LINIAMI ROZGRANICZAJĄCYMI (PODANA W HEKTARACH)
- PROPONOWANY PODZIAŁ NA DZIAŁKI BUDOWLANE



 Wzrost i Rozwój 1514	Wójt Gminy Bakalarzewo ul. Rynek 3 16-423 - Bakalarzewo	SKALA 1:1000 DATA: 2021
	Temat: ZMIANA "MIEJSCOWEGO PLANU ZAGOSPODAROWANIA PRZESTRZENNEGO GMINY BAKALARZEWO W OBRĘBIE GEODEZYJNYM CZĘŚCI WSI NOWA WIEŚ"	
Główny Projektant: mgr inż. Ludmila Pietrzak	Zespół: mgr inż. Agnieszka Antosiewicz mgr Dominika Dzielak mgr inż. arch. Paweł Farni mgr inż. Tadeusz Polakowski mgr inż. Joanna Pietrzak	Nr rys. 1