


Lp.	Karta informacyjna	
1	Numer karty / rok	39/2016
2	Rodzaj dokumentu	Decyzja
3	Temat dokumentu	Ochrona zwierząt oraz roślin
4	Nazwa dokumentu	Decyzja zezwalająca na usunięcie drzew, krzewów
5	Zakres przedmiotowy dokumentu – opis dokumentu	Decyzja zezwalająca na usunięcie 2 szt. drzew rosnących na działce o nr ewid. 916 położonej w miejscowości Kąty
6	Obszar, którego dokument dotyczy, zgodnie z podziałem administracyjnym kraju	Woj. Podkarpackie, Powiat Jasło, Gmina Nowy Żmigród, miejscowość: Kąty
7	Znak sprawy	IOŚ.6131.1.2016
8	Dokument wytworzył	Budnik Barbara
9	Data dokumentu	20.01.2016r.
10	Dokument zatwierdził	Wójt Gminy Nowy Żmigród
11	Data zatwierdzenia dokumentu	20.01.2016r.
12	Miejsce przechowywania dokumentu	Urząd Gminy w Nowym Żmigrodzie, Referat Infrastruktury i Ochrony Środowiska, II piętro pok. nr 23
13	Adres elektroniczny zawierający odnośnik do dokumentu	nowyzmigrod.biuletyn.net
14	Czy dokument jest ostateczny tak / nie	Tak
15	Numer kart innych dokumentów w sprawie	1/2016
16	Data zamieszczenia w wykazie danych o dokumencie	20.01.2016r.
17	Zastrzeżenia dotyczące nieudostępniania informacji	Brak
18	Uwagi	Brak


Barbara Budnik
Główny Referat Infrastruktury
i Ochrony Środowiska

PUBLICZNIE DOSTĘPNY WYKAZ DANYCH O DOKUMENTACH
ZAWIERAJĄCYCH INFORMACJE O ŚRODOWISKU I JEGO OCHRONIE

Lp.	Karta informacyjna	
1	Numer karty / rok	40/2016
2	Rodzaj dokumentu	Decyzja
3	Temat dokumentu	Ochrona zwierząt oraz roślin
4	Nazwa dokumentu	Decyzja zezwalająca na usunięcie drzew, krzewów
5	Zakres przedmiotowy dokumentu – opis dokumentu	Decyzja zezwalająca na usunięcie 1 szt. drzewa rosnącego na działce o nr ewid. 128/2 położonej w miejscowości Łysa Góra
6	Obszar, którego dokument dotyczy, zgodnie z podziałem administracyjnym kraju	Woj. Podkarpackie, Powiat Jasło, Gmina Nowy Żmigród, miejscowość: Łysa Góra
7	Znak sprawy	IOŚ.6131.2.2016
8	Dokument wytworzył	Budnik Barbara
9	Data dokumentu	21.01.2016r.
10	Dokument zatwierdził	Wójt Gminy Nowy Żmigród
11	Data zatwierdzenia dokumentu	21.01.2016r.
12	Miejsce przechowywania dokumentu	Urząd Gminy w Nowym Żmigrodzie, Referat Infrastruktury i Ochrony Środowiska, II piętro pok. nr 23
13	Adres elektroniczny zawierający odnośnik do dokumentu	nowyzmigrod.biuletyn.net
14	Czy dokument jest ostateczny tak / nie	Tak
15	Numer kart innych dokumentów w sprawie	2/2016
16	Data zamieszczenia w wykazie danych o dokumencie	21.01.2016r.
17	Zastrzeżenia dotyczące nieudostępniania informacji	Brak
18	Uwagi	Brak



Barbara Budnik
Referat Infrastruktury i Ochrony Środowiska
Urząd Gminy Nowy Żmigród

NIP 685-23-28-007 **PUBLICZNIE DOSTĘPNY WYKAZ DANYCH O DOKUMENTACH
ZAWIERAJĄCYCH INFORMACJE O ŚRODOWISKU I JEGO OCHRONIE**

Lp.	Karta informacyjna	
1	Numer karty / rok	41/2016
2	Rodzaj dokumentu	Decyzja
3	Temat dokumentu	Ochrona zwierząt oraz roślin
4	Nazwa dokumentu	Decyzja zezwalająca na usunięcie drzew, krzewów
5	Zakres przedmiotowy dokumentu – opis dokumentu	Decyzja zezwalająca na usunięcie 20 szt. drzew rosnących na działce o nr ewid. 1332 oraz decyzja niezezwalająca na usunięcie 12 szt. drzew rosnących na działce o nr ewid. 1332 położonej w miejscowości Łężyny
6	Obszar, którego dokument dotyczy, zgodnie z podziałem administracyjnym kraju	Woj. Podkarpackie, Powiat Jasło, Gmina Nowy Żmigród, miejscowość: Łężyny
7	Znak sprawy	IOŚ.6131.3.2016
8	Dokument wytworzył	Budnik Barbara
9	Data dokumentu	11.02.2016r.
10	Dokument zatwierdził	Wójt Gminy Nowy Żmigród
11	Data zatwierdzenia dokumentu	11.02.2016r.
12	Miejsce przechowywania dokumentu	Urząd Gminy w Nowym Żmigrodzie, Referat Infrastruktury i Ochrony Środowiska, II piętro pok. nr 23
13	Adres elektroniczny zawierający odnośnik do dokumentu	nowyzmigrod.biuletyn.net
14	Czy dokument jest ostateczny tak / nie	Tak
15	Numer kart innych dokumentów w sprawie	3/2016
16	Data zamieszczenia w wykazie danych o dokumencie	11.02.2016r.
17	Zastrzeżenia dotyczące nieudostępniania informacji	Brak
18	Uwagi	Brak

**PUBLICZNIE DOSTĘPNY WYKAZ DANYCH O DOKUMENTACH
ZAWIERAJĄCYCH INFORMACJE O ŚRODOWISKU I JEGO OCHRONIE**

Lp.	Karta informacyjna	
1	Numer karty / rok	42/2016
2	Rodzaj dokumentu	Decyzja
3	Temat dokumentu	Ochrona zwierząt oraz roślin
4	Nazwa dokumentu	Decyzja zezwalająca na usunięcie drzew, krzewów
5	Zakres przedmiotowy dokumentu – opis dokumentu	Decyzja zezwalająca na usunięcie 5 szt. drzew rosnących na działce o nr ewid. 638/1 położonej w miejscowości Stary Żmigród
6	Obszar, którego dokument dotyczy, zgodnie z podziałem administracyjnym kraju	Woj. Podkarpackie, Powiat Jasło, Gmina Nowy Żmigród, miejscowość: Stary Żmigród
7	Znak sprawy	IOŚ.6131.4.2016
8	Dokument wytworzył	Budnik Barbara
9	Data dokumentu	15.02.2016r.
10	Dokument zatwierdził	Wójt Gminy Nowy Żmigród
11	Data zatwierdzenia dokumentu	15.02.2016r.
12	Miejsce przechowywania dokumentu	Urząd Gminy w Nowym Żmigrodzie, Referat Infrastruktury i Ochrony Środowiska, II piętro pok. nr 23
13	Adres elektroniczny zawierający odnośnik do dokumentu	nowyżmigrod.biuletyn.net
14	Czy dokument jest ostateczny tak / nie	Tak
15	Numer kart innych dokumentów w sprawie	4/2016
16	Data zamieszczenia w wykazie danych o dokumencie	15.02.2016r.
17	Zastrzeżenia dotyczące nieudostępniania informacji	Brak
18	Uwagi	Brak

Zgodnie z: 
Język: 
Główna Rolą: Infrastruktury
Ochrony Środowiska

URZĄD GMINY NOWY ŻMIGRÓD

38-230 Nowy Żmigród

ul. Mickiewicza 2


tel. (13) 44 15 021

NIP 685-23-28-007

REGON 1400546307

PUBLICZNIE DOSTĘPNY WYKAZ DANYCH O DOKUMENTACH
ZAWIERAJĄCYCH INFORMACJE O ŚRODOWISKU I JEGO OCHRONIE

Lp.	Karta informacyjna	
1	Numer karty / rok	43/2016
2	Rodzaj dokumentu	Decyzja
3	Temat dokumentu	Ochrona zwierząt oraz roślin
4	Nazwa dokumentu	Decyzja zezwalająca na usunięcie drzew, krzewów
5	Zakres przedmiotowy dokumentu – opis dokumentu	Decyzja zezwalająca na usunięcie 1 szt. drzewa rosnącego na działce o nr ewid. 551 położonej w miejscowości Nienaszów
6	Obszar, którego dokument dotyczy, zgodnie z podziałem administracyjnym kraju	Woj. Podkarpackie, Powiat Jasło, Gmina Nowy Żmigród, miejscowość: Nienaszów
7	Znak sprawy	IOŚ.6131.8.2016
8	Dokument wytworzył	Budnik Barbara
9	Data dokumentu	04.02.2016r.
10	Dokument zatwierdził	Wójt Gminy Nowy Żmigród
11	Data zatwierdzenia dokumentu	04.02.2016r.
12	Miejsce przechowywania dokumentu	Urząd Gminy w Nowym Żmigrodzie, Referat Infrastruktury i Ochrony Środowiska, II piętro pok. nr 23
13	Adres elektroniczny zawierający odnośnik do dokumentu	nowyzmigrod.biuletyn.net
14	Czy dokument jest ostateczny tak / nie	Tak
15	Numer kart innych dokumentów w sprawie	8/2016
16	Data zamieszczenia w wykazie danych o dokumencie	04.02.2016r.
17	Zastrzeżenia dotyczące nieudostępniania informacji	Brak
18	Uwagi	Brak


 Jerzy Pieniążek
 Referat Infrastruktury i Ochrony Środowiska
 Urząd Gminy Nowy Żmigród

URZĄD GMINY NOWY ŻMIGRÓD

38-230 Nowy Żmigród

ul. Mickiewicza 10

tel. (13) 44 47 021

NIP 685-23-28-007 REGON 000549387

PUBLICZNIE DOSTĘPNY WYKAZ DANYCH O DOKUMENTACH
ZAWIERAJĄCYCH INFORMACJE O ŚRODOWISKU I JEGO OCHRONIE

Lp.	Karta informacyjna	
1	Numer karty / rok	44/2016
2	Rodzaj dokumentu	Decyzja
3	Temat dokumentu	Ochrona zwierząt oraz roślin
4	Nazwa dokumentu	Decyzja zezwalająca na usunięcie drzew, krzewów
5	Zakres przedmiotowy dokumentu – opis dokumentu	Decyzja zezwalająca na usunięcie 5 szt. drzew rosnących na działce o nr ewid. 479 położonej w miejscowości Nienaszów
6	Obszar, którego dokument dotyczy, zgodnie z podziałem administracyjnym kraju	Woj. Podkarpackie, Powiat Jasło, Gmina Nowy Żmigród, miejscowość: Nienaszów
7	Znak sprawy	IOŚ.6131.9.2016
8	Dokument wytworzył	Budnik Barbara
9	Data dokumentu	10.02.2016r.
10	Dokument zatwierdził	Wójt Gminy Nowy Żmigród
11	Data zatwierdzenia dokumentu	10.02.2016r.
12	Miejsce przechowywania dokumentu	Urząd Gminy w Nowym Żmigrodzie, Referat Infrastruktury i Ochrony Środowiska, II piętro pok. nr 23
13	Adres elektroniczny zawierający odnośnik do dokumentu	nowyzmigrod.biuletyn.net
14	Czy dokument jest ostateczny tak / nie	Tak
15	Numer kart innych dokumentów w sprawie	9/2016
16	Data zamieszczenia w wykazie danych o dokumencie	10.02.2016r.
17	Zastrzeżenia dotyczące nieudostępniania informacji	Brak
18	Uwagi	Brak

Barbara Budnik
Referat Infrastruktury i Ochrony Środowiska
Urząd Gminy Nowy Żmigród

URZĄD GMINY NOWY ŻMIGRÓD

38-230 Nowy Żmigród

ul. Mickiewicza 2

tel. (13) 441 00 00

PUBLICZNIE DOSTĘPNY WYKAZ DANYCH O DOKUMENTACH
ZAWIERAJĄCYCH INFORMACJE O ŚRODOWISKU I JEGO OCHRONIE

NIP 685-23-28-00

0000549357

Lp.	Karta informacyjna	
1	Numer karty / rok	45/2016
2	Rodzaj dokumentu	Decyzja
3	Temat dokumentu	Ochrona zwierząt oraz roślin
4	Nazwa dokumentu	Decyzja zezwalająca na usunięcie drzew, krzewów
5	Zakres przedmiotowy dokumentu – opis dokumentu	Decyzja zezwalająca na usunięcie 3 szt. drzew rosnących na działce o nr ewid. 94 położonej w miejscowości Brzezowa
6	Obszar, którego dokument dotyczy, zgodnie z podziałem administracyjnym kraju	Woj. Podkarpackie, Powiat Jasło, Gmina Nowy Żmigród, miejscowość: Brzezowa
7	Znak sprawy	IOŚ.6131.10.2016
8	Dokument wytworzył	Budnik Barbara
9	Data dokumentu	17.02.2016r.
10	Dokument zatwierdził	Wójt Gminy Nowy Żmigród
11	Data zatwierdzenia dokumentu	17.02.2016r.
12	Miejsce przechowywania dokumentu	Urząd Gminy w Nowym Żmigrodzie, Referat Infrastruktury i Ochrony Środowiska, II piętro pok. nr 23
13	Adres elektroniczny zawierający odnośnik do dokumentu	nowyzmigrod.biuletyn.net
14	Czy dokument jest ostateczny tak / nie	Tak
15	Numer kart innych dokumentów w sprawie	10/2016
16	Data zamieszczenia w wykazie danych o dokumencie	17.02.2016r.
17	Zastrzeżenia dotyczące nieudostępniania informacji	Brak
18	Uwagi	Brak

Urząd Gminy Nowy Żmigród
 Referat Infrastruktury i Ochrony Środowiska
 Wójt Gminy Nowy Żmigród

URZĄD GMINY NOWY ŻMIGRÓD

38-230 Nowy Żmigród

ul. Mickiewicza 2

tel. (13) 44 18 00 00

NIP 685-23-28-007

PUBLICZNIE DOSTĘPNY WYKAZ DANYCH O DOKUMENTACH
ZAWIERAJĄCYCH INFORMACJE O ŚRODOWISKU I JEGO OCHRONIE

Lp.	Karta informacyjna	
1	Numer karty / rok	46/2016
2	Rodzaj dokumentu	Decyzja
3	Temat dokumentu	Ochrona zwierząt oraz roślin
4	Nazwa dokumentu	Decyzja zezwalająca na usunięcie drzew, krzewów
5	Zakres przedmiotowy dokumentu – opis dokumentu	Decyzja zezwalająca na usunięcie 13 szt. drzew rosnących na działce o nr ewid. 731 położonej w miejscowości Nowy Żmigród
6	Obszar, którego dokument dotyczy, zgodnie z podziałem administracyjnym kraju	Woj. Podkarpackie, Powiat Jasło, Gmina Nowy Żmigród, miejscowość: Nowy Żmigród
7	Znak sprawy	IOŚ.6131.12.2016
8	Dokument wytworzył	Budnik Barbara
9	Data dokumentu	18.02.2016r.
10	Dokument zatwierdził	Wójt Gminy Nowy Żmigród
11	Data zatwierdzenia dokumentu	18.02.2016r.
12	Miejsce przechowywania dokumentu	Urząd Gminy w Nowym Żmigrodzie, Referat Infrastruktury i Ochrony Środowiska, II piętro pok. nr 23
13	Adres elektroniczny zawierający odnośnik do dokumentu	nowyzmigrod.biuletyn.net
14	Czy dokument jest ostateczny tak / nie	Tak
15	Numer kart innych dokumentów w sprawie	11/2016
16	Data zamieszczenia w wykazie danych o dokumencie	18.02.2016r.
17	Zastrzeżenia dotyczące nieudostępniania informacji	Brak
18	Uwagi	Brak

Urząd Gminy Nowy Żmigród
Referat Infrastruktury i Ochrony Środowiska
ul. Mickiewicza 2, 38-230 Nowy Żmigród
tel. (13) 44 18 00 00