


**PUBLICZNIE DOSTĘPNY WYKAZ DANYCH O DOKUMENTACH  
ZAWIERAJĄCYCH INFORMACJE O ŚRODOWISKU I JEGO OCHRONIE**


Lp.	Karta informacyjna	
1	Numer karty / rok	1/2016
2	Rodzaj dokumentu	Wniosek o wydanie decyzji
3	Temat dokumentu	Ochrona zwierząt oraz roślin
4	Nazwa dokumentu	Wniosek z załącznikami szt. 1
5	Zakres przedmiotowy dokumentu – opis dokumentu	Wniosek o wydanie zezwolenia na usunięcie 2 szt. drzew rosnących na działce o nr ewid. 916 położonej w miejscowości Kąty
6	Obszar, którego dokument dotyczy, zgodnie z podziałem administracyjnym kraju	Woj. Podkarpackie, Powiat Jasło, Gmina Nowy Żmigród, Miejscowość: Kąty
7	Znak sprawy	IOŚ.6131.1.2016
8	Dokument wytworzył	Osoba fizyczna
9	Data dokumentu	05.01.2016
10	Dokument zatwierdził	Nie dotyczy
11	Data zatwierdzenia dokumentu/data wpływu dokumentu	05.01.2016
12	Miejsce przechowywania dokumentu	Urząd Gminy w Nowym Żmigrodzie, Referat Infrastruktury i Ochrony Środowiska, II piętro pok. nr 23
13	Adres elektroniczny zawierający odnośnik do dokumentu	www.nowyzmigrod.biuletyn.net
14	Czy dokument jest ostateczny tak / nie	Nie dotyczy
15	Numer kart innych dokumentów w sprawie	Brak
16	Data zamieszczenia w wykazie danych o dokumencie	05.01.2016
17	Zastrzeżenia dotyczące nieudostępniania informacji	Nie
18	Uwagi	-

Urząd Gminy Nowy Żmigród  
Referat Infrastruktury i Ochrony Środowiska  
Miejscowość: Kąty



**PUBLICZNIE DOSTĘPNY WYKAZ DANYCH O DOKUMENTACH  
ZAWIERAJĄCYCH INFORMACJE O ŚRODOWISKU I JEGO OCHRONIE**

Lp.	Karta informacyjna	
1	Numer karty / rok	2/2016
2	Rodzaj dokumentu	Wniosek o wydanie decyzji
3	Temat dokumentu	Ochrona zwierząt oraz roślin
4	Nazwa dokumentu	Wniosek z załącznikami szt. 1
5	Zakres przedmiotowy dokumentu – opis dokumentu	Wniosek o wydanie zezwolenia na usunięcie 1 szt. drzewa rosnącego na działce o nr ewid. 128/2 położonej w miejscowości Łysa Góra
6	Obszar, którego dokument dotyczy, zgodnie z podziałem administracyjnym kraju	Woj. Podkarpackie, Powiat Jasło, Gmina Nowy Żmigród, Miejscowość: Łysa Góra
7	Znak sprawy	IOŚ.6131.2.2016
8	Dokument wytworzył	Osoba fizyczna
9	Data dokumentu	04.01.2016
10	Dokument zatwierdził	Nie dotyczy
11	Data zatwierdzenia dokumentu/data wpływu dokumentu	04.01.2016
12	Miejsce przechowywania dokumentu	Urząd Gminy w Nowym Żmigrodzie, Referat Infrastruktury i Ochrony Środowiska, II piętro pok. nr 23
13	Adres elektroniczny zawierający odnośnik do dokumentu	<a href="http://www.nowyzmigrod.biuletyn.net">www.nowyzmigrod.biuletyn.net</a>
14	Czy dokument jest ostateczny tak / nie	Nie dotyczy
15	Numer kart innych dokumentów w sprawie	Brak
16	Data zamieszczenia w wykazie danych o dokumencie	04.01.2016
17	Zastrzeżenia dotyczące nieudostępniania informacji	Nie
18	Uwagi	-

  
Anna Szatupa-Wójcik  
Referat Infrastruktury i Ochrony Środowiska  
Urząd Gminy Nowy Żmigród

URZĄD GMINY NOWY ŻMIGRÓD

38-230 Nowy Żmigród


ul. Mickiewicza 2

tel. (13) 44 15 021

NIP 685-23-28-007

**PUBLICZNIE DOSTĘPNY WYKAZ DANYCH O DOKUMENTACH  
ZAWIERAJĄCYCH INFORMACJE O ŚRODOWISKU I JEGO OCHRONIE**

Lp.	Karta informacyjna	
1	Numer karty / rok	3/2016
2	Rodzaj dokumentu	Wniosek o wydanie decyzji
3	Temat dokumentu	Ochrona zwierząt oraz roślin
4	Nazwa dokumentu	Wniosek z załącznikami szt. 1
5	Zakres przedmiotowy dokumentu – opis dokumentu	Wniosek o wydanie zezwolenia na usunięcie 32 szt. drzew rosnących na działce o nr ewid. 1330 położonej w miejscowości Łężyny
6	Obszar, którego dokument dotyczy, zgodnie z podziałem administracyjnym kraju	Woj. Podkarpackie, Powiat Jasło, Gmina Nowy Żmigród, Miejscowość: Łężyny
7	Znak sprawy	IOŚ.6131.3.2016
8	Dokument wytworzył	Osoba fizyczna
9	Data dokumentu	28.01.2016
10	Dokument zatwierdził	Nie dotyczy
11	Data zatwierdzenia dokumentu/data wpływu dokumentu	28.01.2016
12	Miejsce przechowywania dokumentu	Urząd Gminy w Nowym Żmigrodzie, Referat Infrastruktury i Ochrony Środowiska, II piętro pok. nr 23
13	Adres elektroniczny zawierający odnośnik do dokumentu	<a href="http://www.nowyzmigrod.biuletyn.net">www.nowyzmigrod.biuletyn.net</a>
14	Czy dokument jest ostateczny tak / nie	Nie dotyczy
15	Numer kart innych dokumentów w sprawie	Brak
16	Data zamieszczenia w wykazie danych o dokumencie	28.01.2016
17	Zastrzeżenia dotyczące nieudostępniania informacji	Nie
18	Uwagi	-

  
Joanna Wójcik  
Referat Infrastruktury  
i Ochrony Środowiska


PUBLICZNIE DOSTĘPNY WYKAZ DANYCH O DOKUMENTACH  
ZAWIERAJĄCYCH INFORMACJE O ŚRODOWISKU I JEGO OCHRONIE

Lp.	Karta informacyjna	
1	Numer karty / rok	4/2016
2	Rodzaj dokumentu	Wniosek o wydanie decyzji
3	Temat dokumentu	Ochrona zwierząt oraz roślin
4	Nazwa dokumentu	Wniosek z załącznikami szt. 1
5	Zakres przedmiotowy dokumentu – opis dokumentu	Wniosek o wydanie zezwolenia na usunięcie 4 szt. drzew rosnących na działce o nr ewid. 638/1 położonej w miejscowości Stary Żmigród
6	Obszar, którego dokument dotyczy, zgodnie z podziałem administracyjnym kraju	Woj. Podkarpackie, Powiat Jasło, Gmina Nowy Żmigród, Miejscowość: Stary Żmigród
7	Znak sprawy	IOŚ.6131.4.2016
8	Dokument wytworzył	Osoba fizyczna
9	Data dokumentu	29.01.2016
10	Dokument zatwierdził	Nie dotyczy
11	Data zatwierdzenia dokumentu/data wpływu dokumentu	29.01.2016
12	Miejsce przechowywania dokumentu	Urząd Gminy w Nowym Żmigrodzie, Referat Infrastruktury i Ochrony Środowiska, II piętro pok. nr 23
13	Adres elektroniczny zawierający odnośnik do dokumentu	www.nowyzmigrod.biuletyn.net
14	Czy dokument jest ostateczny tak / nie	Nie dotyczy
15	Numer kart innych dokumentów w sprawie	Brak
16	Data zamieszczenia w wykazie danych o dokumencie	29.01.2016
17	Zastrzeżenia dotyczące nieudostępniania informacji	Nie
18	Uwagi	-

Anna Piórczak  
Wójt  
Urząd Gminy i Infrastruktury  
ul. Mickiewicza 2  
38-230 Nowy Żmigród


**PUBLICZNIE DOSTĘPNY WYKAZ DANYCH O DOKUMENTACH  
ZAWIERAJĄCYCH INFORMACJE O ŚRODOWISKU I JEGO OCHRONIE**

Lp.	Karta informacyjna	
1	Numer karty / rok	5/2016
2	Rodzaj dokumentu	Wniosek o wydanie decyzji
3	Temat dokumentu	Ochrona zwierząt oraz roślin
4	Nazwa dokumentu	Wniosek z załącznikami szt. 2
5	Zakres przedmiotowy dokumentu – opis dokumentu	Wniosek o wydanie zezwolenia na usunięcie 1 szt. drzewa rosnącego na działce o nr ewid. 468/1 położonej w miejscowości Skalnik, stanowiącej własność Gminy Nowy Żmigród
6	Obszar, którego dokument dotyczy, zgodnie z podziałem administracyjnym kraju	Woj. Podkarpackie, Powiat Jasło, Gmina Nowy Żmigród, Miejscowość: Skalnik
7	Znak sprawy	IOŚ.6131.5.2016
8	Dokument wytworzył	Osoba prawna
9	Data dokumentu	02.02.2016
10	Dokument zatwierdził	Nie dotyczy
11	Data zatwierdzenia dokumentu/data wpływu dokumentu	02.02.2016
12	Miejsce przechowywania dokumentu	Urząd Gminy w Nowym Żmigrodzie, Referat Infrastruktury i Ochrony Środowiska, II piętro pok. nr 23
13	Adres elektroniczny zawierający odnośnik do dokumentu	www.nowyzmigród.biuletyn.net
14	Czy dokument jest ostateczny tak / nie	Nie dotyczy
15	Numer kart innych dokumentów w sprawie	Brak
16	Data zamieszczenia w wykazie danych o dokumencie	02.02.2016
17	Zastrzeżenia dotyczące nieudostępniania informacji	Nie
18	Uwagi	-

  
 Jolanta Wójcik  
 Referat Infrastruktury i Ochrony Środowiska  
 ul. Mickiewicza 2, 38-230 Nowy Żmigród


**PUBLICZNIE DOSTĘPNY WYKAZ DANYCH O DOKUMENTACH  
 ZAWIERAJĄCYCH INFORMACJE O ŚRODOWISKU I JEGO OCHRONIE**

Lp.	Karta informacyjna	
1	Numer karty / rok	6/2016
2	Rodzaj dokumentu	Wniosek o wydanie decyzji
3	Temat dokumentu	Ochrona zwierząt oraz roślin
4	Nazwa dokumentu	Wniosek z załącznikami szt. 2
5	Zakres przedmiotowy dokumentu – opis dokumentu	Wniosek o wydanie zezwolenia na usunięcie 1 szt. drzewa rosnącego na działce o nr ewid. 1158/1 położonej w miejscowości Stary Żmigród, stanowiącej własność Gminy Nowy Żmigród
6	Obszar, którego dokument dotyczy, zgodnie z podziałem administracyjnym kraju	Woj. Podkarpackie, Powiat Jasło, Gmina Nowy Żmigród, Miejscowość: Stary Żmigród
7	Znak sprawy	IOŚ.6131.6.2016
8	Dokument wytworzył	Osoba prawna
9	Data dokumentu	02.02.2016
10	Dokument zatwierdził	Nie dotyczy
11	Data zatwierdzenia dokumentu/data wpływu dokumentu	02.02.2016
12	Miejsce przechowywania dokumentu	Urząd Gminy w Nowym Żmigrodzie, Referat Infrastruktury i Ochrony Środowiska, II piętro pok. nr 23
13	Adres elektroniczny zawierający odnośnik do dokumentu	www.nowyżmigrod.biuletyn.net
14	Czy dokument jest ostateczny tak / nie	Nie dotyczy
15	Numer kart innych dokumentów w sprawie	Brak
16	Data zamieszczenia w wykazie danych o dokumencie	02.02.2016
17	Zastrzeżenia dotyczące nieudostępniania informacji	Nie
18	Uwagi	-

  
 Anna Wójcik  
 Referat Infrastruktury i Ochrony Środowiska  
 Urząd Gminy Nowy Żmigród

**PUBLICZNIE DOSTĘPNY WYKAZ DANYCH O DOKUMENTACH  
 ZAWIERAJĄCYCH INFORMACJE O ŚRODOWISKU I JEGO OCHRONIE**

Lp.	Karta informacyjna	
1	Numer karty / rok	7/2016
2	Rodzaj dokumentu	Wniosek o wydanie decyzji
3	Temat dokumentu	Ochrona zwierząt oraz roślin
4	Nazwa dokumentu	Wniosek z załącznikami szt. 1
5	Zakres przedmiotowy dokumentu – opis dokumentu	Wniosek o wydanie zezwolenia na usunięcie 2 szt. drzew rosnących na działce o nr ewid. 959 położonej w miejscowości Nowy Żmigród
6	Obszar, którego dokument dotyczy, zgodnie z podziałem administracyjnym kraju	Woj. Podkarpackie, Powiat Jasło, Gmina Nowy Żmigród, Miejscowość: Nowy Żmigród
7	Znak sprawy	IOŚ.6131.7.2016
8	Dokument wytworzył	Osoba fizyczna
9	Data dokumentu	02.02.2016
10	Dokument zatwierdził	Nie dotyczy
11	Data zatwierdzenia dokumentu/data wpływu dokumentu	02.02.2016
12	Miejsce przechowywania dokumentu	Urząd Gminy w Nowym Żmigrodzie, Referat Infrastruktury i Ochrony Środowiska, II piętro pok. nr 23
13	Adres elektroniczny zawierający odnośnik do dokumentu	www.nowyzmigrod.biuletyn.net
14	Czy dokument jest ostateczny tak / nie	Nie dotyczy
15	Numer kart innych dokumentów w sprawie	Brak
16	Data zamieszczenia w wykazie danych o dokumencie	02.02.2016
17	Zastrzeżenia dotyczące nieudostępniania informacji	Nie
18	Uwagi	-

  
 Jolanta Wójt  
 Referat Infrastruktury i Ochrony Środowiska  
 Urząd Gminy w Nowym Żmigrodzie

**PUBLICZNIE DOSTĘPNY WYKAZ DANYCH O DOKUMENTACH  
ZAWIERAJĄCYCH INFORMACJE O ŚRODOWISKU I JEGO OCHRONIE**

Lp.	Karta informacyjna	
1	Numer karty / rok	8/2016
2	Rodzaj dokumentu	Wniosek o wydanie decyzji
3	Temat dokumentu	Ochrona zwierząt oraz roślin
4	Nazwa dokumentu	Wniosek z załącznikami szt. 1
5	Zakres przedmiotowy dokumentu – opis dokumentu	Wniosek o wydanie zezwolenia na usunięcie 1 szt. drzewa rosnącego na działce o nr ewid. 551 położonej w miejscowości Nienaszów
6	Obszar, którego dokument dotyczy, zgodnie z podziałem administracyjnym kraju	Woj. Podkarpackie, Powiat Jasło, Gmina Nowy Żmigród, Miejscowość: Nienaszów
7	Znak sprawy	IOŚ.6131.8.2016
8	Dokument wytworzył	Osoba fizyczna
9	Data dokumentu	14.01.2016
10	Dokument zatwierdził	Nie dotyczy
11	Data zatwierdzenia dokumentu/data wpływu dokumentu	14.01.2016
12	Miejsce przechowywania dokumentu	Urząd Gminy w Nowym Żmigrodzie, Referat Infrastruktury i Ochrony Środowiska, II piętro pok. nr 23
13	Adres elektroniczny zawierający odnośnik do dokumentu	www.nowyzmigrod.biuletyn.net
14	Czy dokument jest ostateczny tak / nie	Nie dotyczy
15	Numer kart innych dokumentów w sprawie	Brak
16	Data zamieszczenia w wykazie danych o dokumencie	14.01.2016
17	Zastrzeżenia dotyczące nieudostępniania informacji	Nie
18	Uwagi	-

Magdalena Wólc  
Urząd Gminy Nowy Żmigród  
Referat Infrastruktury i Ochrony Środowiska




**PUBLICZNIE DOSTĘPNY WYKAZ DANYCH O DOKUMENTACH  
 ZAWIERAJĄCYCH INFORMACJE O ŚRODOWISKU I JEGO OCHRONIE**

Lp.	Karta informacyjna	
1	Numer karty / rok	9/2016
2	Rodzaj dokumentu	Wniosek o wydanie decyzji
3	Temat dokumentu	Ochrona zwierząt oraz roślin
4	Nazwa dokumentu	Wniosek z załącznikami szt. 1
5	Zakres przedmiotowy dokumentu – opis dokumentu	Wniosek o wydanie zezwolenia na usunięcie 5 szt. drzew rosnących na działce o nr ewid. 479 położonej w miejscowości Nienaszów
6	Obszar, którego dokument dotyczy, zgodnie z podziałem administracyjnym kraju	Woj. Podkarpackie, Powiat Jasło, Gmina Nowy Żmigród, Miejscowość: Nienaszów
7	Znak sprawy	IOŚ.6131.9.2016
8	Dokument wytworzył	Osoba fizyczna
9	Data dokumentu	25.01.2016
10	Dokument zatwierdził	Nie dotyczy
11	Data zatwierdzenia dokumentu/data wpływu dokumentu	25.01.2016
12	Miejsce przechowywania dokumentu	Urząd Gminy w Nowym Żmigrodzie, Referat Infrastruktury i Ochrony Środowiska, II piętro pok. nr 23
13	Adres elektroniczny zawierający odnośnik do dokumentu	www.nowyzmigrod.biuletyn.net
14	Czy dokument jest ostateczny tak / nie	Nie dotyczy
15	Numer kart innych dokumentów w sprawie	Brak
16	Data zamieszczenia w wykazie danych o dokumencie	25.01.2016
17	Zastrzeżenia dotyczące nieudostępniania informacji	Nie
18	Uwagi	-

Urząd Gminy Nowy Żmigród  
 Referat Infrastruktury i Ochrony Środowiska  
 Dział Ochrony Środowiska


**PUBLICZNIE DOSTĘPNY WYKAZ DANYCH O DOKUMENTACH  
 ZAWIERAJĄCYCH INFORMACJE O ŚRODOWISKU I JEGO OCHRONIE**

Lp.	Karta informacyjna	
1	Numer karty / rok	10/2016
2	Rodzaj dokumentu	Wniosek o wydanie decyzji
3	Temat dokumentu	Ochrona zwierząt oraz roślin
4	Nazwa dokumentu	Wniosek z załącznikami szt. 1
5	Zakres przedmiotowy dokumentu – opis dokumentu	Wniosek o wydanie zezwolenia na usunięcie 3 szt. drzew rosnących na działce o nr ewid. 94 położonej w miejscowości Brzezowa
6	Obszar, którego dokument dotyczy, zgodnie z podziałem administracyjnym kraju	Woj. Podkarpackie, Powiat Jasło, Gmina Nowy Żmigród, Miejscowość: Brzezowa
7	Znak sprawy	IOŚ.6131.10.2016
8	Dokument wytworzył	Osoba fizyczna
9	Data dokumentu	3.02.2016
10	Dokument zatwierdził	Nie dotyczy
11	Data zatwierdzenia dokumentu/data wpływu dokumentu	3.02.2016
12	Miejsce przechowywania dokumentu	Urząd Gminy w Nowym Żmigrodzie, Referat Infrastruktury i Ochrony Środowiska, II piętro pok. nr 23
13	Adres elektroniczny zawierający odnośnik do dokumentu	www.nowyżmigrod.biuletyn.net
14	Czy dokument jest ostateczny tak / nie	Nie dotyczy
15	Numer kart innych dokumentów w sprawie	Brak
16	Data zamieszczenia w wykazie danych o dokumencie	03.02.2016
17	Zastrzeżenia dotyczące nieudostępniania informacji	Nie
18	Uwagi	-

  
 Joanna Wójcik  
 Starosta Powiatu Nowy Żmigród  
 ul. Mickiewicza 2

**PUBLICZNIE DOSTĘPNY WYKAZ DANYCH O DOKUMENTACH  
 ZAWIERAJĄCYCH INFORMACJE O ŚRODOWISKU I JEGO OCHRONIE**

Lp.	Karta informacyjna	
1	Numer karty / rok	11/2016
2	Rodzaj dokumentu	Wniosek o wydanie decyzji
3	Temat dokumentu	Ochrona zwierząt oraz roślin
4	Nazwa dokumentu	Wniosek z załącznikami szt. 1
5	Zakres przedmiotowy dokumentu – opis dokumentu	Wniosek o wydanie zezwolenia na usunięcie 13 szt. drzew rosnących na działce o nr ewid. 731 położonej w miejscowości Nowy Żmigród
6	Obszar, którego dokument dotyczy, zgodnie z podziałem administracyjnym kraju	Woj. Podkarpackie, Powiat Jasło, Gmina Nowy Żmigród, Miejscowość: Nowy Żmigród
7	Znak sprawy	IOŚ.6131.12.2016
8	Dokument wytworzył	Osoba fizyczna
9	Data dokumentu	3.02.2016
10	Dokument zatwierdził	Nie dotyczy
11	Data zatwierdzenia dokumentu/data wpływu dokumentu	3.02.2016
12	Miejsce przechowywania dokumentu	Urząd Gminy w Nowym Żmigrodzie, Referat Infrastruktury i Ochrony Środowiska, II piętro pok. nr 23
13	Adres elektroniczny zawierający odnośnik do dokumentu	www.nowyżmigrod.biuletyn.net
14	Czy dokument jest ostateczny tak / nie	Nie dotyczy
15	Numer kart innych dokumentów w sprawie	Brak
16	Data zamieszczenia w wykazie danych o dokumencie	03.02.2016
17	Zastrzeżenia dotyczące nieudostępniania informacji	Nie
18	Uwagi	-

  
 Jarosław Piorek  
 Referat Infrastruktury i Ochrony Środowiska  
 Gmina Nowy Żmigród

URZĄD GMINY NOWY ŻMIGRÓD

38-230 Nowy Żmigród


ul. Mickiewicza 2

tel. (13) 44 15 021

NIP 685-23-28-0001 REGON 1403546387

**PUBLICZNIE DOSTĘPNY WYKAZ DANYCH O DOKUMENTACH  
ZAWIERAJĄCYCH INFORMACJE O ŚRODOWISKU I JEGO OCHRONIE**

Lp.	Karta informacyjna	
1	Numer karty / rok	12/2016
2	Rodzaj dokumentu	Wniosek o wydanie decyzji
3	Temat dokumentu	Ochrona zwierząt oraz roślin
4	Nazwa dokumentu	Wniosek z załącznikami szt. 2
5	Zakres przedmiotowy dokumentu – opis dokumentu	Wniosek o wydanie zezwolenia na usunięcie 15 szt. drzew rosnących na działkach o nr ewid. 269/7, 327 położonych w miejscowości Desznica, stanowiących własność Gminy Nowy Żmigród
6	Obszar, którego dokument dotyczy, zgodnie z podziałem administracyjnym kraju	Woj. Podkarpackie, Powiat Jasło, Gmina Nowy Żmigród, Miejscowość: Desznica
7	Znak sprawy	IOŚ.6131.13.2016
8	Dokument wytworzył	Osoba prawna
9	Data dokumentu	8.02.2016
10	Dokument zatwierdził	Nie dotyczy
11	Data zatwierdzenia dokumentu/data wpływu dokumentu	8.02.2016
12	Miejsce przechowywania dokumentu	Urząd Gminy w Nowym Żmigrodzie, Referat Infrastruktury i Ochrony Środowiska, II piętro pok. nr 23
13	Adres elektroniczny zawierający odnośnik do dokumentu	www.nowyżmigrod.biuletyn.net
14	Czy dokument jest ostateczny tak / nie	Nie dotyczy
15	Numer kart innych dokumentów w sprawie	Brak
16	Data zamieszczenia w wykazie danych o dokumencie	8.02.2016
17	Zastrzeżenia dotyczące nieudostępniania informacji	Nie
18	Uwagi	-

  
Urząd Gminy Nowy Żmigród  
Referat Infrastruktury i Ochrony Środowiska

PUBLICZNIE DOSTĘPNY WYKAZ DANYCH O DOKUMENTACH  
ZAWIERAJĄCYCH INFORMACJE O ŚRODOWISKU I JEGO OCHRONIE

Lp.	Karta informacyjna	
1	Numer karty / rok	13/2016
2	Rodzaj dokumentu	Wniosek o wydanie decyzji
3	Temat dokumentu	Ochrona zwierząt oraz roślin
4	Nazwa dokumentu	Wniosek z załącznikami szt. 2
5	Zakres przedmiotowy dokumentu – opis dokumentu	Wniosek o wydanie zezwolenia na usunięcie 9 szt. drzew rosnących na działce o nr ewid. 923/2 położonej w miejscowości Toki, stanowiącej własność Gminy Nowy Żmigród
6	Obszar, którego dokument dotyczy, zgodnie z podziałem administracyjnym kraju	Woj. Podkarpackie, Powiat Jasło, Gmina Nowy Żmigród, Miejscowość: Toki
7	Znak sprawy	IOŚ.6131.14.2016
8	Dokument wytworzył	Osoba prawna
9	Data dokumentu	9.02.2016
10	Dokument zatwierdził	Nie dotyczy
11	Data zatwierdzenia dokumentu/data wpływu dokumentu	9.02.2016
12	Miejsce przechowywania dokumentu	Urząd Gminy w Nowym Żmigrodzie, Referat Infrastruktury i Ochrony Środowiska, II piętro pok. nr 23
13	Adres elektroniczny zawierający odnośnik do dokumentu	<a href="http://www.nowyzmigrod.biuletyn.net">www.nowyzmigrod.biuletyn.net</a>
14	Czy dokument jest ostateczny tak / nie	Nie dotyczy
15	Numer kart innych dokumentów w sprawie	Brak
16	Data zamieszczenia w wykazie danych o dokumencie	9.02.2016
17	Zastrzeżenia dotyczące nieudostępniania informacji	Nie
18	Uwagi	-

Podpisany: Wójt  
J. v. Pietrusi  
Główny Inspektor Infrastruktury  
i Ochrony Środowiska


**PUBLICZNIE DOSTĘPNY WYKAZ DANYCH O DOKUMENTACH  
ZAWIERAJĄCYCH INFORMACJE O ŚRODOWISKU I JEGO OCHRONIE**

Lp.	Karta informacyjna	
1	Numer karty / rok	14/2016
2	Rodzaj dokumentu	Wniosek o wydanie decyzji
3	Temat dokumentu	Ochrona zwierząt oraz roślin
4	Nazwa dokumentu	Wniosek z załącznikami szt. 2
5	Zakres przedmiotowy dokumentu – opis dokumentu	Wniosek o wydanie zezwolenia na usunięcie 4 szt. drzew rosnących na działce o nr ewid. 762 położonej w miejscowości Nowy Żmigród, stanowiącej własność Gminy Nowy Żmigród
6	Obszar, którego dokument dotyczy, zgodnie z podziałem administracyjnym kraju	Woj. Podkarpackie, Powiat Jasło, Gmina Nowy Żmigród, Miejscowość: Nowy Żmigród
7	Znak sprawy	IOŚ.6131.15.2016
8	Dokument wytworzył	Osoba prawna
9	Data dokumentu	12.02.2016
10	Dokument zatwierdził	Nie dotyczy
11	Data zatwierdzenia dokumentu/data wpływu dokumentu	12.02.2016
12	Miejsce przechowywania dokumentu	Urząd Gminy w Nowym Żmigrodzie, Referat Infrastruktury i Ochrony Środowiska, II piętro pok. nr 23
13	Adres elektroniczny zawierający odnośnik do dokumentu	www.nowyżmigród.biuletyn.net
14	Czy dokument jest ostateczny tak / nie	Nie dotyczy
15	Numer kart innych dokumentów w sprawie	Brak
16	Data zamieszczenia w wykazie danych o dokumencie	12.02.2016
17	Zastrzeżenia dotyczące nieudostępniania informacji	Nie
18	Uwagi	-

Urząd Gminy Nowy Żmigród  
Referat  
Główny Referat Infrastruktury  
i Ochrony Środowiska

**PUBLICZNIE DOSTĘPNY WYKAZ DANYCH O DOKUMENTACH  
 ZAWIERAJĄCYCH INFORMACJE O ŚRODOWISKU I JEGO OCHRONIE**

Lp.	Karta informacyjna	
1	Numer karty / rok	15/2016
2	Rodzaj dokumentu	Wniosek o wydanie decyzji
3	Temat dokumentu	Ochrona zwierząt oraz roślin
4	Nazwa dokumentu	Wniosek z załącznikami szt. 2
5	Zakres przedmiotowy dokumentu – opis dokumentu	Wniosek o wydanie zezwolenia na usunięcie 2 szt. drzew rosnących na działce o nr ewid. 1755/2 położonej w miejscowości Nienaszów, stanowiącej własność Gminy Nowy Żmigród
6	Obszar, którego dokument dotyczy, zgodnie z podziałem administracyjnym kraju	Woj. Podkarpackie, Powiat Jasło, Gmina Nowy Żmigród, Miejscowość: Nienaszów
7	Znak sprawy	IOŚ.6131.16.2016
8	Dokument wytworzył	Osoba prawna
9	Data dokumentu	16.02.2016
10	Dokument zatwierdził	Nie dotyczy
11	Data zatwierdzenia dokumentu/data wpływu dokumentu	16.02.2016
12	Miejsce przechowywania dokumentu	Urząd Gminy w Nowym Żmigrodzie, Referat Infrastruktury i Ochrony Środowiska, II piętro pok. nr 23
13	Adres elektroniczny zawierający odnośnik do dokumentu	www.nowyżmigrod.biuletyn.net
14	Czy dokument jest ostateczny tak / nie	Nie dotyczy
15	Numer kart innych dokumentów w sprawie	Brak
16	Data zamieszczenia w wykazie danych o dokumencie	16.02.2016
17	Zastrzeżenia dotyczące nieudostępniania informacji	Nie
18	Uwagi	-

  
 Jacek Piątek  
 kierownik Referatu Infrastruktury i Ochrony Środowiska

**PUBLICZNIE DOSTĘPNY WYKAZ DANYCH O DOKUMENTACH  
ZAWIERAJĄCYCH INFORMACJE O ŚRODOWISKU I JEGO OCHRONIE**


Lp.	Karta informacyjna	
1	Numer karty / rok	16/2016
2	Rodzaj dokumentu	Wniosek o wydanie decyzji
3	Temat dokumentu	Ochrona zwierząt oraz roślin
4	Nazwa dokumentu	Wniosek z załącznikami szt. 0
5	Zakres przedmiotowy dokumentu – opis dokumentu	Wniosek o wydanie zezwolenia na usunięcie 2 szt. drzew rosnących na działkach o nr ewid. 74/1, 74/2 położonych w miejscowości Brzezowa
6	Obszar, którego dokument dotyczy, zgodnie z podziałem administracyjnym kraju	Woj. Podkarpackie, Powiat Jasło, Gmina Nowy Żmigród, Miejscowość: Brzezowa
7	Znak sprawy	IOŚ.6131.17.2016
8	Dokument wytworzył	Osoba fizyczna
9	Data dokumentu	17.02.2016
10	Dokument zatwierdził	Nie dotyczy
11	Data zatwierdzenia dokumentu/data wpływu dokumentu	17.02.2016
12	Miejsce przechowywania dokumentu	Urząd Gminy w Nowym Żmigrodzie, Referat Infrastruktury i Ochrony Środowiska, II piętro pok. nr 23
13	Adres elektroniczny zawierający odnośnik do dokumentu	<a href="http://www.nowyzmigrod.biuletyn.net">www.nowyzmigrod.biuletyn.net</a>
14	Czy dokument jest ostateczny tak / nie	Nie dotyczy
15	Numer kart innych dokumentów w sprawie	Brak
16	Data zamieszczenia w wykazie danych o dokumencie	17.02.2016
17	Zastrzeżenia dotyczące nieudostępniania informacji	Nie
18	Uwagi	Wezwano do uzupełnienia braków wniosku

Urząd Gminy Nowy Żmigród  
Jasło, ul. Mickiewicza 2  
Referat Infrastruktury i Ochrony Środowiska



**PUBLICZNIE DOSTĘPNY WYKAZ DANYCH O DOKUMENTACH  
 ZAWIERAJĄCYCH INFORMACJE O ŚRODOWISKU I JEGO OCHRONIE**

Lp.	Karta informacyjna	
1	Numer karty / rok	17/2016
2	Rodzaj dokumentu	Wniosek o wydanie decyzji
3	Temat dokumentu	Ochrona zwierząt oraz roślin
4	Nazwa dokumentu	Wniosek z załącznikami szt. 0
5	Zakres przedmiotowy dokumentu – opis dokumentu	Wniosek o wydanie zezwolenia na usunięcie 2 szt. drzew rosnących na działce o nr ewid. 639 położonej w miejscowości Stary Żmigród, stanowiącej własność gminy Nowy Żmigród
6	Obszar, którego dokument dotyczy, zgodnie z podziałem administracyjnym kraju	Woj. Podkarpackie, Powiat Jasło, Gmina Nowy Żmigród, Miejscowość: Stary Żmigród
7	Znak sprawy	IOŚ.6131.18.2016
8	Dokument wytworzył	Osoba prawna
9	Data dokumentu	24.02.2016
10	Dokument zatwierdził	Nie dotyczy
11	Data zatwierdzenia dokumentu/data wpływu dokumentu	24.02.2016
12	Miejsce przechowywania dokumentu	Urząd Gminy w Nowym Żmigrodzie, Referat Infrastruktury i Ochrony Środowiska, II piętro pok. nr 23
13	Adres elektroniczny zawierający odnośnik do dokumentu	www.nowyżmigród.biuletyn.net
14	Czy dokument jest ostateczny tak / nie	Nie dotyczy
15	Numer kart innych dokumentów w sprawie	Brak
16	Data zamieszczenia w wykazie danych o dokumencie	24.02.2016
17	Zastrzeżenia dotyczące nieudostępniania informacji	Nie
18	Uwagi	

  
 Jerzy Pleciński  
 kierownik Referatu Infrastruktury  
 i Ochrony Środowiska

PUBLICZNIE DOSTĘPNY WYKAZ DANYCH O DOKUMENTACH  
ZAWIERAJĄCYCH INFORMACJE O ŚRODOWISKU I JEGO OCHRONIE

Lp.	Karta informacyjna	
1	Numer karty / rok	22/2016
2	Rodzaj dokumentu	Wniosek o wydanie decyzji
3	Temat dokumentu	Ochrona zwierząt oraz roślin
4	Nazwa dokumentu	Wniosek z załącznikami szt. 4
5	Zakres przedmiotowy dokumentu – opis dokumentu	Wniosek o wydanie zezwolenia na usunięcie 14 szt. drzew rosnących na działce o nr ewid. 59/3 położonej w miejscowości Kąty
6	Obszar, którego dokument dotyczy, zgodnie z podziałem administracyjnym kraju	Woj. Podkarpackie, Powiat Jasło, Gmina Nowy Żmigród, Miejscowość: Kąty
7	Znak sprawy	IOŚ.6131.19.2016
8	Dokument wytworzył	Osoba fizyczna
9	Data dokumentu	15.02.2016
10	Dokument zatwierdził	Nie dotyczy
11	Data zatwierdzenia dokumentu/data wpływu dokumentu	15.02.2016
12	Miejsce przechowywania dokumentu	Urząd Gminy w Nowym Żmigrodzie, Referat Infrastruktury i Ochrony Środowiska, II piętro pok. nr 23
13	Adres elektroniczny zawierający odnośnik do dokumentu	www.nowyzmigród.biuletyn.net
14	Czy dokument jest ostateczny tak / nie	Nie dotyczy
15	Numer kart innych dokumentów w sprawie	Brak
16	Data zamieszczenia w wykazie danych o dokumencie	15.02.2016
17	Zastrzeżenia dotyczące nieudostępniania informacji	Nie
18	Uwagi	Brak

URZĄD GMINY NOWY ŻMIGRÓD  
Jerzy P. ...  
Referat Infrastruktury i Ochrony Środowiska

PUBLICZNIE DOSTĘPNY WYKAZ DANYCH O DOKUMENTACH  
ZAWIERAJĄCYCH INFORMACJE O ŚRODOWISKU I JEGO OCHRONIE


Lp.	Karta informacyjna	
1	Numer karty / rok	23/2016
2	Rodzaj dokumentu	Wniosek o wydanie decyzji
3	Temat dokumentu	Ochrona zwierząt oraz roślin
4	Nazwa dokumentu	Wniosek z załącznikami szt. 1
5	Zakres przedmiotowy dokumentu – opis dokumentu	Wniosek o wydanie zezwolenia na usunięcie 2 szt. drzew rosnących na działce o nr ewid. 532 położonej w miejscowości Nowy Żmigród
6	Obszar, którego dokument dotyczy, zgodnie z podziałem administracyjnym kraju	Woj. Podkarpackie, Powiat Jasło, Gmina Nowy Żmigród, Miejscowość: Nowy Żmigród
7	Znak sprawy	IOŚ.6131.20.2016
8	Dokument wytworzył	Osoba fizyczna
9	Data dokumentu	18.02.2016
10	Dokument zatwierdził	Nie dotyczy
11	Data zatwierdzenia dokumentu/data wpływu dokumentu	18.02.2016
12	Miejsce przechowywania dokumentu	Urząd Gminy w Nowym Żmigrodzie, Referat Infrastruktury i Ochrony Środowiska, II piętro pok. nr 23
13	Adres elektroniczny zawierający odnośnik do dokumentu	www.nowyzmigrod.biuletyn.net
14	Czy dokument jest ostateczny tak / nie	Nie dotyczy
15	Numer kart innych dokumentów w sprawie	Brak
16	Data zamieszczenia w wykazie danych o dokumencie	18.02.2016
17	Zastrzeżenia dotyczące nieudostępniania informacji	Nie
18	Uwagi	Brak

Nowy Żmigród, dnia 18.02.2016 r.  
Miejscowość: Nowy Żmigród  
Urząd Gminy Nowy Żmigród  
Referat Infrastruktury i Ochrony Środowiska  
mgr inż. Andrzej Wójcik

**PUBLICZNIE DOSTĘPNY WYKAZ DANYCH O DOKUMENTACH  
ZAWIERAJĄCYCH INFORMACJE O ŚRODOWISKU I JEGO OCHRONIE**

Lp.	<b>Karta informacyjna</b>	
1	Numer karty / rok	<b>24/2016</b>
2	Rodzaj dokumentu	Wniosek o wydanie decyzji
3	Temat dokumentu	Ochrona zwierząt oraz roślin
4	Nazwa dokumentu	Wniosek z załącznikami szt. 1
5	Zakres przedmiotowy dokumentu – opis dokumentu	Wniosek o wydanie zezwolenia na usunięcie 6 szt. drzew oraz 15m <sup>2</sup> rosnących na działce o nr ewid. 1727 położonej w miejscowości Stary Żmigród
6	Obszar, którego dokument dotyczy, zgodnie z podziałem administracyjnym kraju	Woj. Podkarpackie, Powiat Jasło, Gmina Nowy Żmigród, Miejscowość: Stary Żmigród
7	Znak sprawy	IOŚ.6131.21.2016
8	Dokument wytworzył	Osoba fizyczna
9	Data dokumentu	19.02.2016
10	Dokument zatwierdził	Nie dotyczy
11	Data zatwierdzenia dokumentu/data wpływu dokumentu	19.02.2016
12	Miejsce przechowywania dokumentu	Urząd Gminy w Nowym Żmigrodzie, Referat Infrastruktury i Ochrony Środowiska, II piętro pok. nr 23
13	Adres elektroniczny zawierający odnośnik do dokumentu	<a href="http://www.nowyzymigrod.biuletyn.net">www.nowyzymigrod.biuletyn.net</a>
14	Czy dokument jest ostateczny tak / nie	Nie dotyczy
15	Numer kart innych dokumentów w sprawie	Brak
16	Data zamieszczenia w wykazie danych o dokumencie	19.02.2016
17	Zastrzeżenia dotyczące nieudostępniania informacji	Nie
18	Uwagi	Brak


Urząd Gminy Nowy Żmigród  
Referat Infrastruktury i Ochrony Środowiska



**PUBLICZNIE DOSTĘPNY WYKAZ DANYCH O DOKUMENTACH  
ZAWIERAJĄCYCH INFORMACJE O ŚRODOWISKU I JEGO OCHRONIE**

Lp.	Karta informacyjna	
1	Numer karty / rok	25/2016
2	Rodzaj dokumentu	Wniosek o wydanie decyzji
3	Temat dokumentu	Ochrona zwierząt oraz roślin
4	Nazwa dokumentu	Wniosek z załącznikami szt. 1
5	Zakres przedmiotowy dokumentu – opis dokumentu	Wniosek o wydanie zezwolenia na usunięcie 2 szt. drzew rosnących na działce o nr ewid. 1364 położonej w miejscowości Łężyny
6	Obszar, którego dokument dotyczy, zgodnie z podziałem administracyjnym kraju	Woj. Podkarpackie, Powiat Jasło, Gmina Nowy Żmigród, Miejscowość: Łężyny
7	Znak sprawy	IOŚ.6131.22.2016
8	Dokument wytworzył	Osoba fizyczna
9	Data dokumentu	22.02.2016
10	Dokument zatwierdził	Nie dotyczy
11	Data zatwierdzenia dokumentu/data wpływu dokumentu	22.02.2016
12	Miejsce przechowywania dokumentu	Urząd Gminy w Nowym Żmigrodzie, Referat Infrastruktury i Ochrony Środowiska, II piętro pok. nr 23
13	Adres elektroniczny zawierający odnośnik do dokumentu	www.nowyzymigrod.biuletyn.net
14	Czy dokument jest ostateczny tak / nie	Nie dotyczy
15	Numer kart innych dokumentów w sprawie	Brak
16	Data zamieszczenia w wykazie danych o dokumencie	22.02.2016
17	Zastrzeżenia dotyczące nieudostępniania informacji	Nie
18	Uwagi	Brak

Urząd Gminy Nowy Żmigród  
Powiat Jasło  
Miejscowość: Łężyny



PUBLICZNIE DOSTĘPNY WYKAZ DANYCH O DOKUMENTACH  
ZAWIERAJĄCYCH INFORMACJE O ŚRODOWISKU I JEGO OCHRONIE


Lp.	Karta informacyjna	
1	Numer karty / rok	26/2016
2	Rodzaj dokumentu	Wniosek o wydanie decyzji
3	Temat dokumentu	Ochrona zwierząt oraz roślin
4	Nazwa dokumentu	Wniosek z załącznikami szt. 1
5	Zakres przedmiotowy dokumentu – opis dokumentu	Wniosek o wydanie zezwolenia na usunięcie 1 szt. drzewa rosnącego na działce o nr ewid. 1552 położonej w miejscowości Łężyny
6	Obszar, którego dokument dotyczy, zgodnie z podziałem administracyjnym kraju	Woj. Podkarpackie, Powiat Jasło, Gmina Nowy Żmigród, Miejscowość: Łężyny
7	Znak sprawy	IOŚ.6131.23.2016
8	Dokument wytworzył	Osoba fizyczna
9	Data dokumentu	24.02.2016
10	Dokument zatwierdził	Nie dotyczy
11	Data zatwierdzenia dokumentu/data wpływu dokumentu	25.02.2016
12	Miejsce przechowywania dokumentu	Urząd Gminy w Nowym Żmigrodzie, Referat Infrastruktury i Ochrony Środowiska, II piętro pok. nr 23
13	Adres elektroniczny zawierający odnośnik do dokumentu	www.nowyzmigrod.biuletyn.net
14	Czy dokument jest ostateczny tak / nie	Nie dotyczy
15	Numer kart innych dokumentów w sprawie	Brak
16	Data zamieszczenia w wykazie danych o dokumencie	25.02.2016
17	Zastrzeżenia dotyczące nieudostępniania informacji	Nie
18	Uwagi	Brak

Zuzanna Wójcik  
Referat Infrastruktury  
i Ochrony Środowiska

**PUBLICZNIE DOSTĘPNY WYKAZ DANYCH O DOKUMENTACH  
ZAWIERAJĄCYCH INFORMACJE O ŚRODOWISKU I JEGO OCHRONIE**


Lp.	Karta informacyjna	
1	Numer karty / rok	<b>27/2016</b>
2	Rodzaj dokumentu	Wniosek o wydanie decyzji
3	Temat dokumentu	Ochrona zwierząt oraz roślin
4	Nazwa dokumentu	Wniosek z załącznikami szt. 1
5	Zakres przedmiotowy dokumentu – opis dokumentu	Wniosek o wydanie zezwolenia na usunięcie 3 szt. drzew rosnących na działce o nr ewid. 1483 położonej w miejscowości Nienaszów
6	Obszar, którego dokument dotyczy, zgodnie z podziałem administracyjnym kraju	Woj. Podkarpackie, Powiat Jasło, Gmina Nowy Żmigród, Miejscowość: Nienaszów
7	Znak sprawy	IOŚ.6131.24.2016
8	Dokument wytworzył	Osoba fizyczna
9	Data dokumentu	25.02.2016
10	Dokument zatwierdził	Nie dotyczy
11	Data zatwierdzenia dokumentu/data wpływu dokumentu	25.02.2016
12	Miejsce przechowywania dokumentu	Urząd Gminy w Nowym Żmigrodzie, Referat Infrastruktury i Ochrony Środowiska, II piętro pok. nr 23
13	Adres elektroniczny zawierający odnośnik do dokumentu	<a href="http://www.nowyzymigrod.biuletyn.net">www.nowyzymigrod.biuletyn.net</a>
14	Czy dokument jest ostateczny tak / nie	Nie dotyczy
15	Numer kart innych dokumentów w sprawie	Brak
16	Data zamieszczenia w wykazie danych o dokumencie	25.02.2016
17	Zastrzeżenia dotyczące nieudostępniania informacji	Nie
18	Uwagi	Brak

Łukasz Wójcik  
Woj. Podkarpackie, Powiat Jasło, Gmina Nowy Żmigród, Miejscowość: Nienaszów



**PUBLICZNIE DOSTĘPNY WYKAZ DANYCH O DOKUMENTACH  
ZAWIERAJĄCYCH INFORMACJE O ŚRODOWISKU I JEGO OCHRONIE**

Lp.	Karta informacyjna	
1	Numer karty / rok	28/2016
2	Rodzaj dokumentu	Wniosek o wydanie decyzji
3	Temat dokumentu	Ochrona zwierząt oraz roślin
4	Nazwa dokumentu	Wniosek z załącznikami szt. A
5	Zakres przedmiotowy dokumentu – opis dokumentu	Wniosek o wydanie zezwolenia na usunięcie 9 szt. drzew rosnących na działce o nr ewid. 43 położonej w miejscowości Desznica
6	Obszar, którego dokument dotyczy, zgodnie z podziałem administracyjnym kraju	Woj. Podkarpackie, Powiat Jasło, Gmina Nowy Żmigród, Miejscowość: Desznica
7	Znak sprawy	IOŚ.6131.25.2016
8	Dokument wytworzył	Osoba fizyczna
9	Data dokumentu	25.02.2016
10	Dokument zatwierdził	Nie dotyczy
11	Data zatwierdzenia dokumentu/data wpływu dokumentu	25.02.2016
12	Miejsce przechowywania dokumentu	Urząd Gminy w Nowym Żmigrodzie, Referat Infrastruktury i Ochrony Środowiska, II piętro pok. nr 23
13	Adres elektroniczny zawierający odnośnik do dokumentu	www.nowyzymigrod.biuletyn.net
14	Czy dokument jest ostateczny tak / nie	Nie dotyczy
15	Numer kart innych dokumentów w sprawie	Brak
16	Data zamieszczenia w wykazie danych o dokumencie	25.02.2016
17	Zastrzeżenia dotyczące nieudostępniania informacji	Nie
18	Uwagi	Brak

Urząd Gminy Nowy Żmigród  
Referat Infrastruktury i Ochrony Środowiska  





**PUBLICZNIE DOSTĘPNY WYKAZ DANYCH O DOKUMENTACH  
ZAWIERAJĄCYCH INFORMACJE O ŚRODOWISKU I JEGO OCHRONIE**

Lp.	Karta informacyjna	
1	Numer karty / rok	29/2016
2	Rodzaj dokumentu	Wniosek o wydanie decyzji
3	Temat dokumentu	Ochrona zwierząt oraz roślin
4	Nazwa dokumentu	Wniosek z załącznikami szt. 1
5	Zakres przedmiotowy dokumentu – opis dokumentu	Wniosek o wydanie zezwolenia na usunięcie 1 szt. drzewa rosnącego na działce o nr ewid. 1457/3 położonej w miejscowości Nienaszów
6	Obszar, którego dokument dotyczy, zgodnie z podziałem administracyjnym kraju	Woj. Podkarpackie, Powiat Jasło, Gmina Nowy Żmigród, Miejscowość: Nienaszów
7	Znak sprawy	IOŚ.6131.26.2016
8	Dokument wytworzył	Osoba fizyczna
9	Data dokumentu	23.02.2016
10	Dokument zatwierdził	Nie dotyczy
11	Data zatwierdzenia dokumentu/data wpływu dokumentu	26.02.2016
12	Miejsce przechowywania dokumentu	Urząd Gminy w Nowym Żmigrodzie, Referat Infrastruktury i Ochrony Środowiska, II piętro pok. nr 23
13	Adres elektroniczny zawierający odnośnik do dokumentu	www.nowyzymigrod.biuletyn.net
14	Czy dokument jest ostateczny tak / nie	Nie dotyczy
15	Numer kart innych dokumentów w sprawie	Brak
16	Data zamieszczenia w wykazie danych o dokumencie	26.02.2016
17	Zastrzeżenia dotyczące nieudostępniania informacji	Nie
18	Uwagi	Brak

PUBLICZNIE DOSTĘPNY WYKAZ DANYCH O DOKUMENTACH  
ZAWIERAJĄCYCH INFORMACJE O ŚRODOWISKU I JEGO OCHRONIE

Lp.	Karta informacyjna	
1	Numer karty / rok	30/2016
2	Rodzaj dokumentu	Wniosek o wydanie decyzji
3	Temat dokumentu	Ochrona zwierząt oraz roślin
4	Nazwa dokumentu	Wniosek z załącznikami szt. 1
5	Zakres przedmiotowy dokumentu – opis dokumentu	Wniosek o wydanie zezwolenia na usunięcie 7 szt. drzew rosnących na działce o nr ewid. 392 położonej w miejscowości Gorzyce
6	Obszar, którego dokument dotyczy, zgodnie z podziałem administracyjnym kraju	Woj. Podkarpackie, Powiat Jasło, Gmina Nowy Żmigród, Miejscowość: Gorzyce
7	Znak sprawy	IOŚ.6131.27.2016
8	Dokument wytworzył	Osoba fizyczna
9	Data dokumentu	26.02.2016
10	Dokument zatwierdził	Nie dotyczy
11	Data zatwierdzenia dokumentu/data wpływu dokumentu	26.02.2016
12	Miejsce przechowywania dokumentu	Urząd Gminy w Nowym Żmigrodzie, Referat Infrastruktury i Ochrony Środowiska, II piętro pok. nr 23
13	Adres elektroniczny zawierający odnośnik do dokumentu	www.nowyzmigrod.biuletyn.net
14	Czy dokument jest ostateczny tak / nie	Nie dotyczy
15	Numer kart innych dokumentów w sprawie	Brak
16	Data zamieszczenia w wykazie danych o dokumencie	26.02.2016
17	Zastrzeżenia dotyczące nieudostępniania informacji	Nie
18	Uwagi	Brak

Urząd Gminy Nowy Żmigród  
Referat Infrastruktury i Ochrony Środowiska  
  
Miejscowość: Gorzyce

PUBLICZNIE DOSTĘPNY WYKAZ DANYCH O DOKUMENTACH  
ZAWIERAJĄCYCH INFORMACJE O ŚRODOWISKU I JEGO OCHRONIE


Lp.	Karta informacyjna	
1	Numer karty / rok	31/2016
2	Rodzaj dokumentu	Wniosek o wydanie decyzji
3	Temat dokumentu	Ochrona zwierząt oraz roślin
4	Nazwa dokumentu	Wniosek z załącznikami szt. 1
5	Zakres przedmiotowy dokumentu – opis dokumentu	Wniosek o wydanie zezwolenia na usunięcie 2 szt. drzew rosnących na działce o nr ewid. 1366/2 położonej w miejscowości Łężyny
6	Obszar, którego dokument dotyczy, zgodnie z podziałem administracyjnym kraju	Woj. Podkarpackie, Powiat Jasło, Gmina Nowy Żmigród, Miejscowość: Łężyny
7	Znak sprawy	IOŚ.6131.28.2016
8	Dokument wytworzył	Osoba fizyczna
9	Data dokumentu	01.03.2016
10	Dokument zatwierdził	Nie dotyczy
11	Data zatwierdzenia dokumentu/data wpływu dokumentu	01.03.2016
12	Miejsce przechowywania dokumentu	Urząd Gminy w Nowym Żmigrodzie, Referat Infrastruktury i Ochrony Środowiska, II piętro pok. nr 23
13	Adres elektroniczny zawierający odnośnik do dokumentu	www.nowyzymigrod.biuletyn.net
14	Czy dokument jest ostateczny tak / nie	Nie dotyczy
15	Numer kart innych dokumentów w sprawie	Brak
16	Data zamieszczenia w wykazie danych o dokumencie	01.03.2016
17	Zastrzeżenia dotyczące nieudostępniania informacji	Nie
18	Uwagi	Brak

Udowodnienie Wzrostu  
Gmina Nowy Żmigród  
Data: 01.03.2016

**PUBLICZNIE DOSTĘPNY WYKAZ DANYCH O DOKUMENTACH  
ZAWIERAJĄCYCH INFORMACJE O ŚRODOWISKU I JEGO OCHRONIE**

Lp.	Karta informacyjna	
1	Numer karty / rok	32/2016
2	Rodzaj dokumentu	Wniosek o wydanie decyzji
3	Temat dokumentu	Ochrona zwierząt oraz roślin
4	Nazwa dokumentu	Wniosek z załącznikami szt. 1
5	Zakres przedmiotowy dokumentu – opis dokumentu	Wniosek o wydanie zezwolenia na usunięcie 2 szt. drzew rosnących na działce o nr ewid. 442/1 położonej w miejscowości Łysa Góra
6	Obszar, którego dokument dotyczy, zgodnie z podziałem administracyjnym kraju	Woj. Podkarpackie, Powiat Jasło, Gmina Nowy Żmigród, Miejscowość: Łysa Góra
7	Znak sprawy	IOŚ.6131.29.2016
8	Dokument wytworzył	Osoba fizyczna
9	Data dokumentu	01.03.2016
10	Dokument zatwierdził	Nie dotyczy
11	Data zatwierdzenia dokumentu/data wpływu dokumentu	01.03.2016
12	Miejsce przechowywania dokumentu	Urząd Gminy w Nowym Żmigrodzie, Referat Infrastruktury i Ochrony Środowiska, II piętro pok. nr 23
13	Adres elektroniczny zawierający odnośnik do dokumentu	www.nowyżmigrod.biuletyn.net
14	Czy dokument jest ostateczny tak / nie	Nie dotyczy
15	Numer kart innych dokumentów w sprawie	Brak
16	Data zamieszczenia w wykazie danych o dokumencie	01.03.2016
17	Zastrzeżenia dotyczące nieudostępniania informacji	Nie
18	Uwagi	Brak

Urząd Miejski w Nowym Żmigrodzie  
Urząd Gminy w Nowym Żmigrodzie  
Referat Infrastruktury i Ochrony Środowiska



**PUBLICZNIE DOSTĘPNY WYKAZ DANYCH O DOKUMENTACH  
ZAWIERAJĄCYCH INFORMACJE O ŚRODOWISKU I JEGO OCHRONIE**

Lp.	Karta informacyjna	
1	Numer karty / rok	33/2016
2	Rodzaj dokumentu	Wniosek o wydanie decyzji
3	Temat dokumentu	Ochrona zwierząt oraz roślin
4	Nazwa dokumentu	Wniosek z załącznikami szt. 1
5	Zakres przedmiotowy dokumentu – opis dokumentu	Wniosek o wydanie zezwolenia na usunięcie 4 szt. drzew rosnących na działce o nr ewid. 1430 położonej w miejscowości Łężyny
6	Obszar, którego dokument dotyczy, zgodnie z podziałem administracyjnym kraju	Woj. Podkarpackie, Powiat Jasło, Gmina Nowy Żmigród, Miejscowość: Łężyny
7	Znak sprawy	IOŚ.6131.30.2016
8	Dokument wytworzył	Osoba fizyczna
9	Data dokumentu	03.03.2016
10	Dokument zatwierdził	Nie dotyczy
11	Data zatwierdzenia dokumentu/data wpływu dokumentu	03.03.2016
12	Miejsce przechowywania dokumentu	Urząd Gminy w Nowym Żmigrodzie, Referat Infrastruktury i Ochrony Środowiska, II piętro pok. nr 23
13	Adres elektroniczny zawierający odnośnik do dokumentu	<a href="http://www.nowyzmigrod.biuletyn.net">www.nowyzmigrod.biuletyn.net</a>
14	Czy dokument jest ostateczny tak / nie	Nie dotyczy
15	Numer kart innych dokumentów w sprawie	Brak
16	Data zamieszczenia w wykazie danych o dokumencie	03.03.2016
17	Zastrzeżenia dotyczące nieudostępniania informacji	Nie
18	Uwagi	Brak

URZĄD GMINY NOWY ŻMIGRÓD

38-230 Nowy Żmigród

ul. Mickiewicza 2

tel. (13) 44 15 021

NIP 685-27-28-007 REGON 142749445

**PUBLICZNIE DOSTĘPNY WYKAZ DANYCH O DOKUMENTACH  
ZAWIERAJĄCYCH INFORMACJE O ŚRODOWISKU I JEGO OCHRONIE**

Lp.	Karta informacyjna	
1	Numer karty / rok	34/2016
2	Rodzaj dokumentu	Wniosek o wydanie decyzji
3	Temat dokumentu	Ochrona zwierząt oraz roślin
4	Nazwa dokumentu	Wniosek z załącznikami szt. 1
5	Zakres przedmiotowy dokumentu – opis dokumentu	Wniosek o wydanie zezwolenia na usunięcie 7 szt. drzew rosnących na działce o nr ewid. 1301 położonej w miejscowości Kąty
6	Obszar, którego dokument dotyczy, zgodnie z podziałem administracyjnym kraju	Woj. Podkarpackie, Powiat Jasło, Gmina Nowy Żmigród, Miejscowość: Kąty
7	Znak sprawy	IOŚ.6131.31.2016
8	Dokument wytworzył	Osoba fizyczna
9	Data dokumentu	01.03.2016
10	Dokument zatwierdził	Nie dotyczy
11	Data zatwierdzenia dokumentu/data wpływu dokumentu	04.03.2016
12	Miejsce przechowywania dokumentu	Urząd Gminy w Nowym Żmigrodzie, Referat Infrastruktury i Ochrony Środowiska, II piętro pok. nr 23
13	Adres elektroniczny zawierający odnośnik do dokumentu	www.nowyzmigrod.biuletyn.net
14	Czy dokument jest ostateczny tak / nie	Nie dotyczy
15	Numer kart innych dokumentów w sprawie	Brak
16	Data zamieszczenia w wykazie danych o dokumencie	04.03.2016
17	Zastrzeżenia dotyczące nieudostępniania informacji	Nie
18	Uwagi	Brak


Urząd Gminy Nowy Żmigród  
Urząd Gminy Nowy Żmigród  
Urząd Gminy Nowy Żmigród

**PUBLICZNIE DOSTĘPNY WYKAZ DANYCH O DOKUMENTACH  
ZAWIERAJĄCYCH INFORMACJE O ŚRODOWISKU I JEGO OCHRONIE**

Lp.	Karta informacyjna	
1	Numer karty / rok	35/2016
2	Rodzaj dokumentu	Wniosek o wydanie decyzji
3	Temat dokumentu	Ochrona zwierząt oraz roślin
4	Nazwa dokumentu	Wniosek z załącznikami szt. 1
5	Zakres przedmiotowy dokumentu – opis dokumentu	Wniosek o wydanie zezwolenia na usunięcie 4 szt. drzew rosnących na działce o nr ewid. 371/5 położonej w miejscowości Gorzyce
6	Obszar, którego dokument dotyczy, zgodnie z podziałem administracyjnym kraju	Woj. Podkarpackie, Powiat Jasło, Gmina Nowy Żmigród, Miejscowość: Gorzyce
7	Znak sprawy	IOŚ.6131.32.2016
8	Dokument wytworzył	Osoba fizyczna
9	Data dokumentu	04.03.2016
10	Dokument zatwierdził	Nie dotyczy
11	Data zatwierdzenia dokumentu/data wpływu dokumentu	04.03.2016
12	Miejsce przechowywania dokumentu	Urząd Gminy w Nowym Żmigrodzie, Referat Infrastruktury i Ochrony Środowiska, II piętro pok. nr 23
13	Adres elektroniczny zawierający odnośnik do dokumentu	www.nowyżmigrod.biuletyn.net
14	Czy dokument jest ostateczny tak / nie	Nie dotyczy
15	Numer kart innych dokumentów w sprawie	Brak
16	Data zamieszczenia w wykazie danych o dokumencie	04.03.2016
17	Zastrzeżenia dotyczące nieudostępniania informacji	Nie
18	Uwagi	Brak

**PUBLICZNIE DOSTĘPNY WYKAZ DANYCH O DOKUMENTACH  
ZAWIERAJĄCYCH INFORMACJE O ŚRODOWISKU I JEGO OCHRONIE**

Lp.	Karta informacyjna	
1	Numer karty / rok	36/2016
2	Rodzaj dokumentu	Wniosek o wydanie decyzji
3	Temat dokumentu	Ochrona zwierząt oraz roślin
4	Nazwa dokumentu	Wniosek z załącznikami szt. 1
5	Zakres przedmiotowy dokumentu – opis dokumentu	Wniosek o wydanie zezwolenia na usunięcie 4 szt. drzew rosnących na działce o nr ewid. 1174 położonej w miejscowości Stary Żmigród
6	Obszar, którego dokument dotyczy, zgodnie z podziałem administracyjnym kraju	Woj. Podkarpackie, Powiat Jasło, Gmina Nowy Żmigród, Miejscowość: Stary Żmigród
7	Znak sprawy	IOŚ.6131.33.2016
8	Dokument wytworzył	Osoba fizyczna
9	Data dokumentu	07.03.2016
10	Dokument zatwierdził	Nie dotyczy
11	Data zatwierdzenia dokumentu/data wpływu dokumentu	07.03.2016
12	Miejsce przechowywania dokumentu	Urząd Gminy w Nowym Żmigrodzie, Referat Infrastruktury i Ochrony Środowiska, II piętro pok. nr 23
13	Adres elektroniczny zawierający odnośnik do dokumentu	<a href="http://www.nowyzymigrod.biuletyn.net">www.nowyzymigrod.biuletyn.net</a>
14	Czy dokument jest ostateczny tak / nie	Nie dotyczy
15	Numer kart innych dokumentów w sprawie	Brak
16	Data zamieszczenia w wykazie danych o dokumencie	07.03.2016
17	Zastrzeżenia dotyczące nieudostępniania informacji	Nie
18	Uwagi	Brak

  
Miejscowość: Nowy Żmigród  
Data: 07.03.2016  
Podpis: [nieczytelny]  
Urząd Gminy Nowy Żmigród