

UCHWAŁA NR XLIX/321/2014
RADY GMINY W NOWYM ŻMIGRODZIE
z dnia 30 października 2014r.

w sprawie przystąpienia do sporządzenia zmiany
Miejscowego Planu Zagospodarowania Przestrzennego miejscowości Nowy Żmigród –
część I

Działając na podstawie art.18 ust.2 pkt. 15 ustawy z dnia 8 marca 1990r. o samorządzie gminnym (Dz. U. z 2013 r. poz. 594 z późn. zm.) oraz art. 14 ust. 1, 2 i art. 27 ustawy z dnia 27 marca 2003r. o planowaniu i zagospodarowaniu przestrzennym (Dz. U. z 2012r poz. 647 z późn. zm.)

Rada Gminy w Nowym Żmigrodzie
postanawia

§1. Przystąpić do sporządzenia zmiany Miejscowego Planu Zagospodarowania Przestrzennego miejscowości Nowy Żmigród – część I, uchwalonego Uchwałą Nr XXXIII / 236 / 05 Rady Gminy w Nowym Żmigrodzie z dnia 28 września 2005r. z późniejszymi zmianami.

§2.Przedmiotem zmiany Miejscowego Planu Zagospodarowania Przestrzennego miejscowości Nowy Żmigród – część I są obszary oznaczone kolorem czerwonym, na załącznikach graficznych: nr 1, nr 2 i nr 3 do niniejszej uchwały. Celem zmiany miejscowego planu zagospodarowania przestrzennego wymienionego w §1, jest wyznaczenie na rysunku planu: granic obszarów szczególnego zagrożenia powodzią zgodnie z obowiązującymi w tym zakresie opracowaniami Dyrektora RZGW, terenów z przeznaczeniem pod usługi publiczne i komercyjne, terenów komunikacji, terenów zabudowy mieszkaniowej jednorodzinnej, terenów pod zabudowę produkcyjną, składy i magazyny oraz ograniczenie strefy ścisłej ochrony konserwatorskiej parku podworskiego a także zmiana ustaleń dla terenów oznaczonych symbolami MN1 i UH1.

§3.Granice obszarów objętych planem wymienionym w §1 określone są w załącznikach graficznych nr 1, nr 2 i nr 3, do niniejszej uchwały.

§4.Zakres ustaleń planu będzie zgodny z zakresem określonym w art. 15 ust. 2 ustawy o planowaniu i zagospodarowaniu przestrzennym.

§5.Wykonanie Uchwały zleca się Wójtowi Gminy Nowy Żmigród.

§7.Uchwała wchodzi w życie z dniem podjęcia.

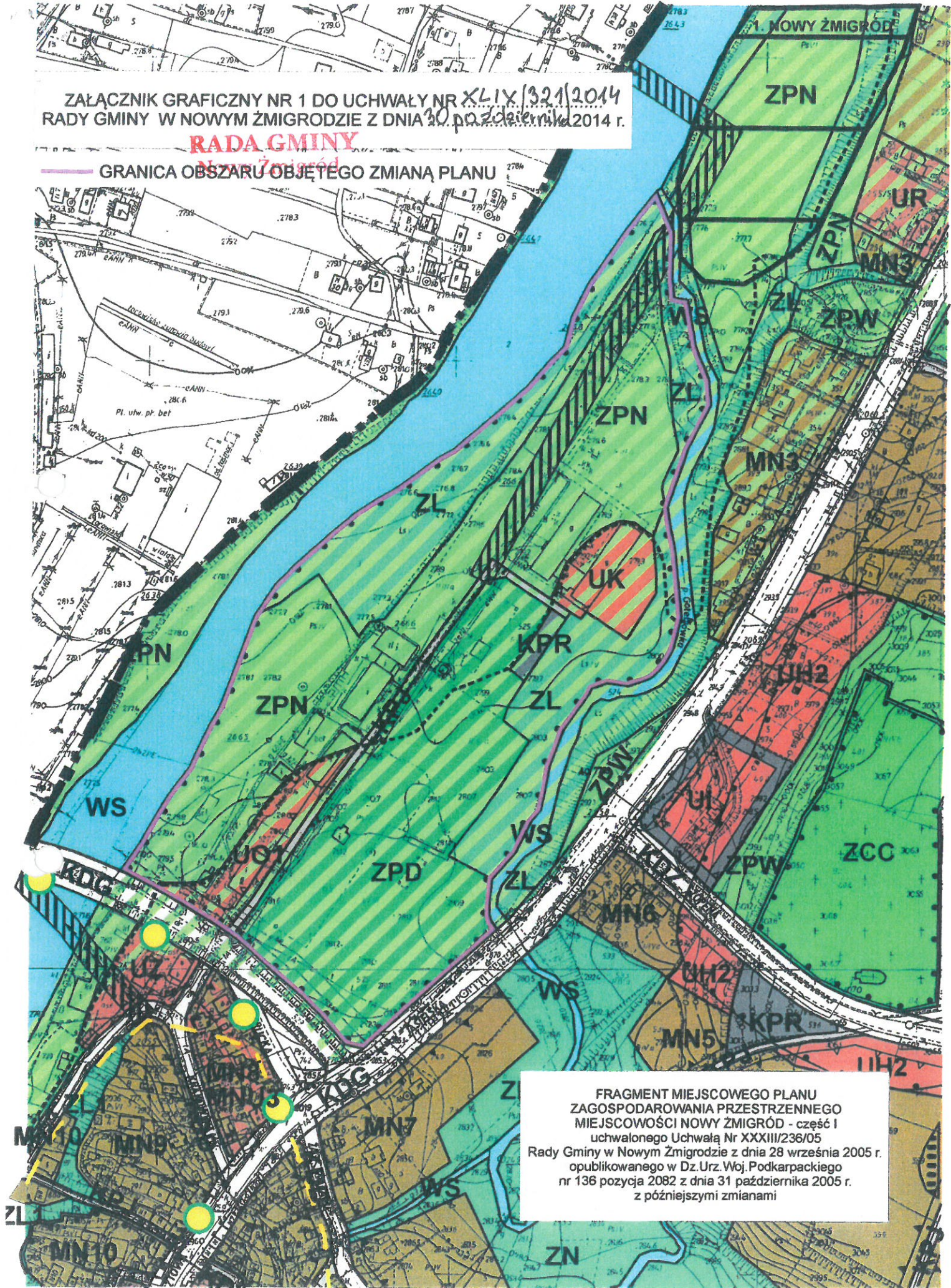
PRZEWODNICZĄCY RADY

Tadeusz Żrebiec
Tadeusz Żrebiec

ZAŁĄCZNIK GRAFICZNY NR 1 DO UCHWAŁY NR XLIX/321/2014
RADY GMINY W NOWYM ŻMIGRODZIE Z DNIA 30 października 2014 r.

RADA GMINY

GRANICA OBSZARU OBJĘTEGO ZMIANĄ PLANU



FRAGMENT MIEJSCOWEGO PLANU
ZAGOSPODAROWANIA PRZESTRZENNEGO
MIEJSCOWOŚCI NOWY ŻMIGRÓD - część I
uchwalonego Uchwałą Nr XXXIII/236/05
Rady Gminy w Nowym Żmigrodzie z dnia 28 września 2005 r.
opublikowanego w Dz.Urz.Woj.Podkarpackiego
nr 136 pozycja 2082 z dnia 31 października 2005 r.
z późniejszymi zmianami

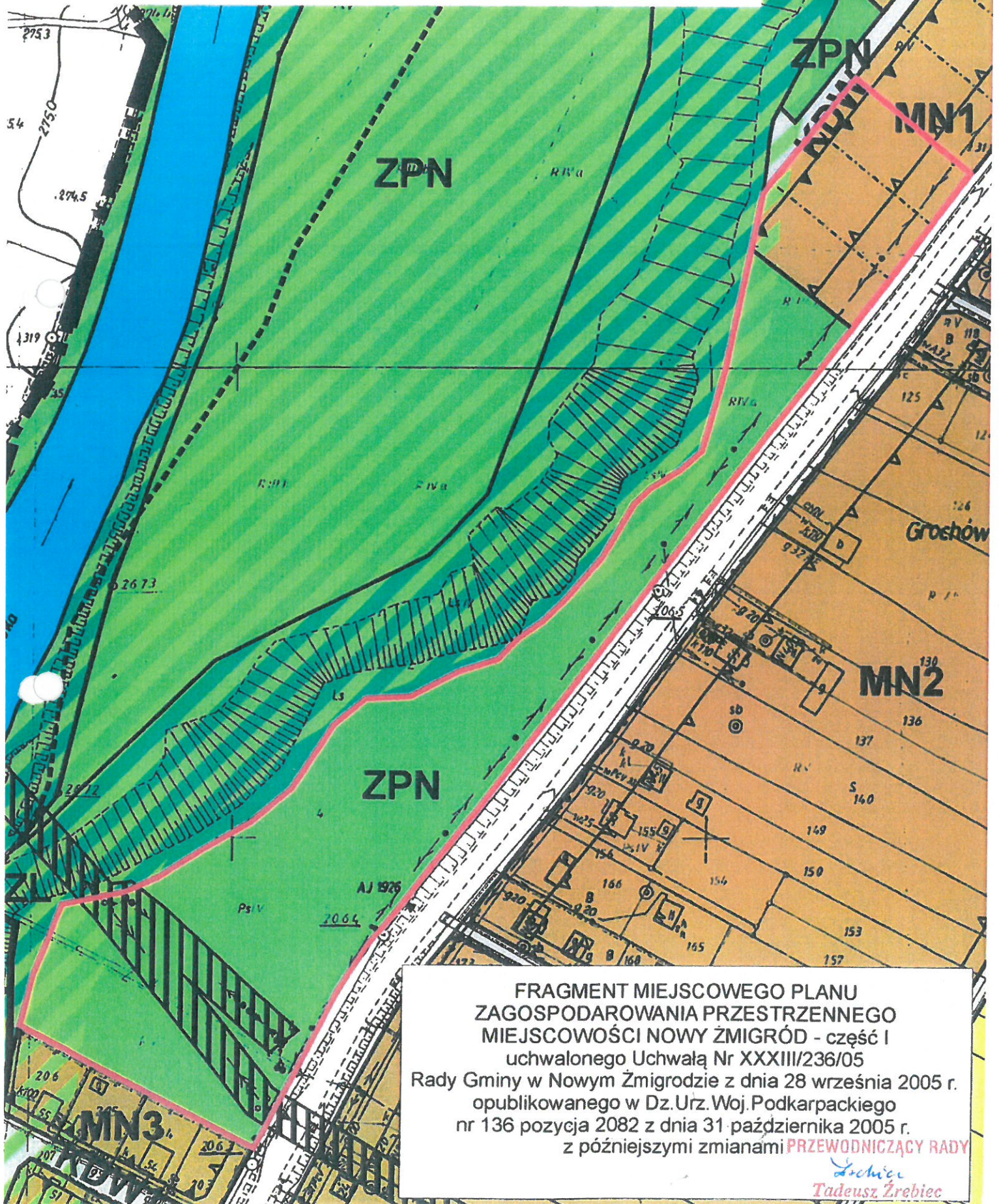
PRZEWODNICZĄCY RADY

Tadeusz Żrebiec
Tadeusz Żrebiec

ZAŁĄCZNIK GRAFICZNY NR 2 DO UCHWAŁY NR XLIX/321/2014
RADY GMINY W NOWYM ŻMIGRODZIE Z DNIA 30 października 2014 r.

RADA GMINY
Nowy Zmigród

— GRANICA OBSZARU OBJĘTEGO ZMIANĄ PLANU



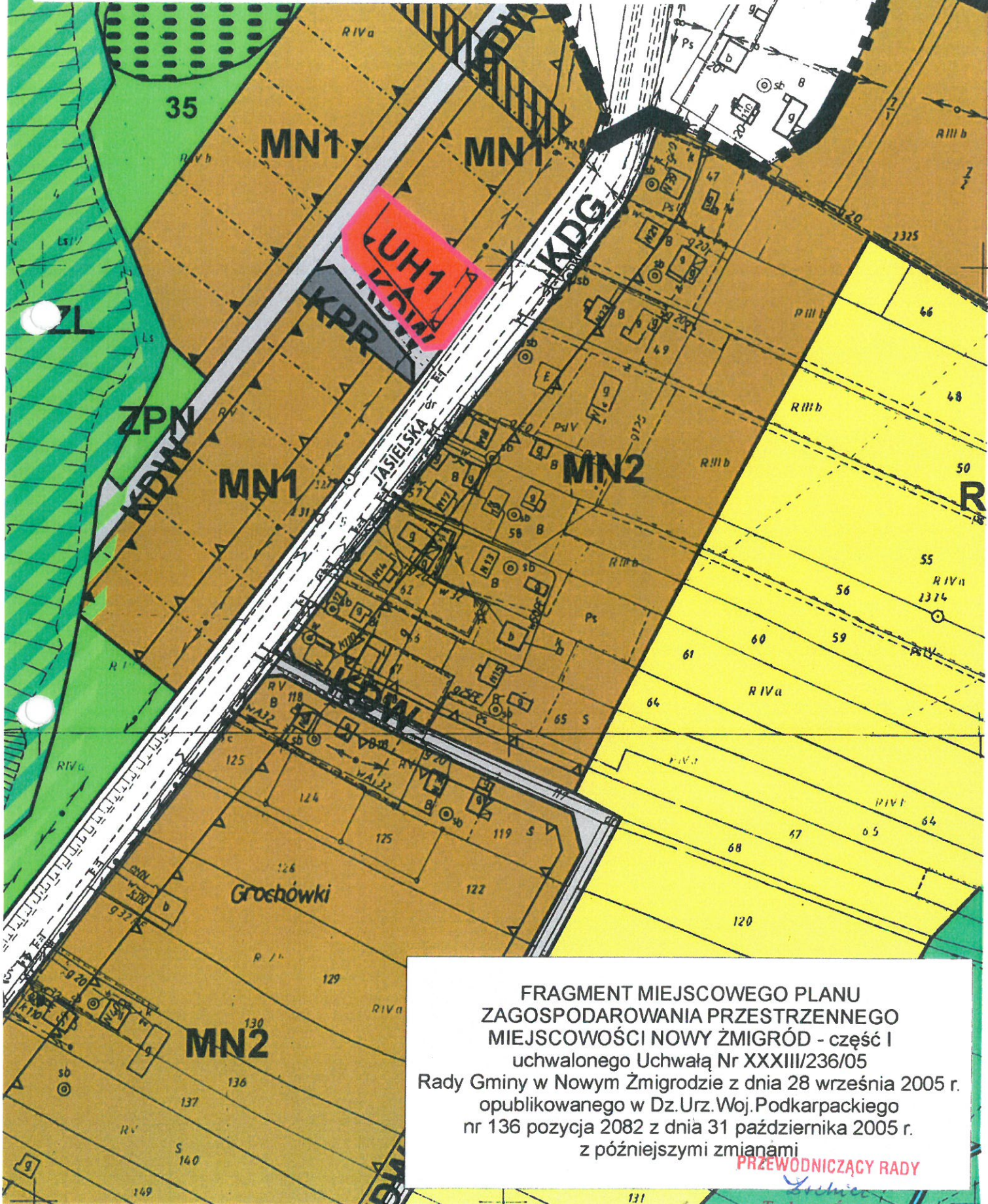
FRAGMENT MIEJSCOWEGO PLANU
ZAGOSPODAROWANIA PRZESTRZENNEGO
MIEJSCOWOŚCI NOWY ŻMIGRÓD - część I
uchwalonego Uchwałą Nr XXXIII/236/05
Rady Gminy w Nowym Żmigródzie z dnia 28 września 2005 r.
opublikowanego w Dz.Urz.Woj.Podkarpackiego
nr 136 pozycja 2082 z dnia 31 października 2005 r.
z późniejszymi zmianami **PRZEWODNICZĄCY RADY**

Łechiewicz
Tadeusz Żrebiec

ZAŁĄCZNIK GRAFICZNY NR 3 DO UCHWAŁY NR XLIX/321/2014...
RADY GMINY W NOWYM ŻMIGRODZIE Z DNIA 30. października 2014 r.

RADA GMINY
Nowy Żmigród

— GRANICA OBSZARU OBJĘTEGO ZMIANĄ PLANU



FRAGMENT MIEJSCOWEGO PLANU
ZAGOSPODAROWANIA PRZESTRZENNEGO
MIEJSCOWOŚCI NOWY ŻMIGRÓD - część I
uchwalonego Uchwałą Nr XXXIII/236/05
Rady Gminy w Nowym Żmigrodzie z dnia 28 września 2005 r.
opublikowanego w Dz.Urz.Woj.Podkarpackiego
nr 136 pozycja 2082 z dnia 31 października 2005 r.
z późniejszymi zmianami

PRZEWODNICZĄCY RADY
Tadeusz Żrebiec