

**UCHWAŁA NR XXV/181/2026
RADY GMINY MIETKÓW**

z dnia 29 stycznia 2026 r.

w sprawie przyjęcia Strategii Rozwoju Gminy Mietków na lata 2026-2035

Na podstawie art. 10e oraz art. 10f ust. 4 ustawy z dnia 8 marca 1990 r. o samorządzie gminnym (Dz.U. 2025 poz. 1153, ze zm.) w związku art. 10a ust. 1 ustawy z dnia 6 grudnia 2006 r. o zasadach prowadzenia polityki rozwoju (Dz. U. z 2025 r. poz. 198, ze zm.) uchwała się, co następuje:

§ 1. Przyjmuje się Strategię Rozwoju Gminy Mietków na lata 2026-2035, stanowiącą załącznik do niniejszej uchwały.


§ 2. Wykonanie uchwały powierza się Wójtowi Gminy Mietków.

§ 3. Uchwała wchodzi w życie z dniem podjęcia.

Przewodniczący Rady Gminy

Paweł Waclawek

Strategia Rozwoju Gminy Mietków na lata 2026-2035



STRATEGIA ROZWOJU GMINY MIETKÓW NA LATA 2026-2035

Zamawiający:

Urząd Gminy Mietków

ul. Kolejowa 35

55-081 Mietków

Wykonawca:

Zespół EKO – GEO GLOB

MIETKÓW, 2025 r.

1.	WSTĘP	5
2.	WNIOSKI Z DIAGNOZY.....	9
2.1.	W zakresie sytuacji społecznej.....	9
2.2.	W zakresie sytuacji gospodarczej	10
2.3.	W zakresie sytuacji przestrzennej.....	11
2.4.	W zakresie sytuacji klimatyczno – środowiskowej.....	11
	WYNIKI ANKIETYZACJI MIESZKAŃCÓW.....	12
3.	ANALIZA SWOT	14
4.	STRATEGICZNE KIERUNKI ROZWOJU GMINY MIETKÓW	18
4.1.	Wizja rozwoju i misja Gminy Mietków w perspektywie do 2035 roku	18
4.2.	Cele strategiczne rozwoju w wymiarze społecznym, gospodarczym, przestrzennym i klimatyczno-środowiskowym	20
4.2.1.	Kierunki działań podejmowanych dla osiągnięcia celów strategicznych	26
4.3.	Oczekiwane rezultaty planowanych działań, w tym w wymiarze przestrzennym oraz wskaźniki ich osiągnięcia.....	33
5.	OBSZARY STRATEGICZNEJ INTERWENCJI	36
6.	MODEL STRUKTURY FUNKCJONALNO – PRZESTRZENNEJ GMINY.....	39
6.1.	Ustalenia i rekomendacje w zakresie kształtowania i prowadzenia polityki przestrzennej w Gminie Mietków.....	47
7.	ZGODNOŚĆ Z DOKUMENTAMI NADRZĘDNymi	57
8.	SYSTEM REALIZACJI STRATEGII, W TYM WYTYCZNE DO SPORZĄDZANIA DOKUMENTÓW WYKONAWCZYCH.....	64
8.1.	Monitoring.....	65
8.2.	Ewaluacja.....	65
9.	RAMY FINANSOWANIA I ŹRÓDŁA FINANSOWANIA	66

*ZAŁĄCZNIK NR I – DIAGNOZA SYTUACJI SPOŁECZNEJ, GOSPODARCZEJ, PRZESTRZENNEJ I
KLIMATYCZNO – ŚRODOWISKOWEJ – ANALIZA DANYCH ZASTANYCH..... 68*

Spis tabel..... 87

Spis rysunków..... 87

Spis wykresów..... 87

1. WSTĘP

Strategia Rozwoju Gminy Mietków na lata 2026-2035 jest podstawowym instrumentem długofalowego zarządzania gminą. Określa ona strategiczne kierunki rozwoju w perspektywie do 2035 roku oraz pozwala na zapewnienie ciągłości i trwałości działania władz gminnych, niezależnie od zmieniających się uwarunkowań politycznych. Umożliwia efektywne gospodarowanie własnymi zasobami, takimi jak: środowisko przyrodnicze i kulturowe, zasoby ludzkie, infrastrukturalne, czy środki finansowe oraz stanowi formalną podstawę do przygotowania wniosków o finansowanie zadań ze źródeł zewnętrznych.

Strategia Rozwoju Gminy Mietków na lata 2026-2035 jest dokumentem nadrzędnym względem innych dokumentów planistyczno-strategicznych obowiązujących w gminie, a także spójnym z dokumentami wyższego rzędu.

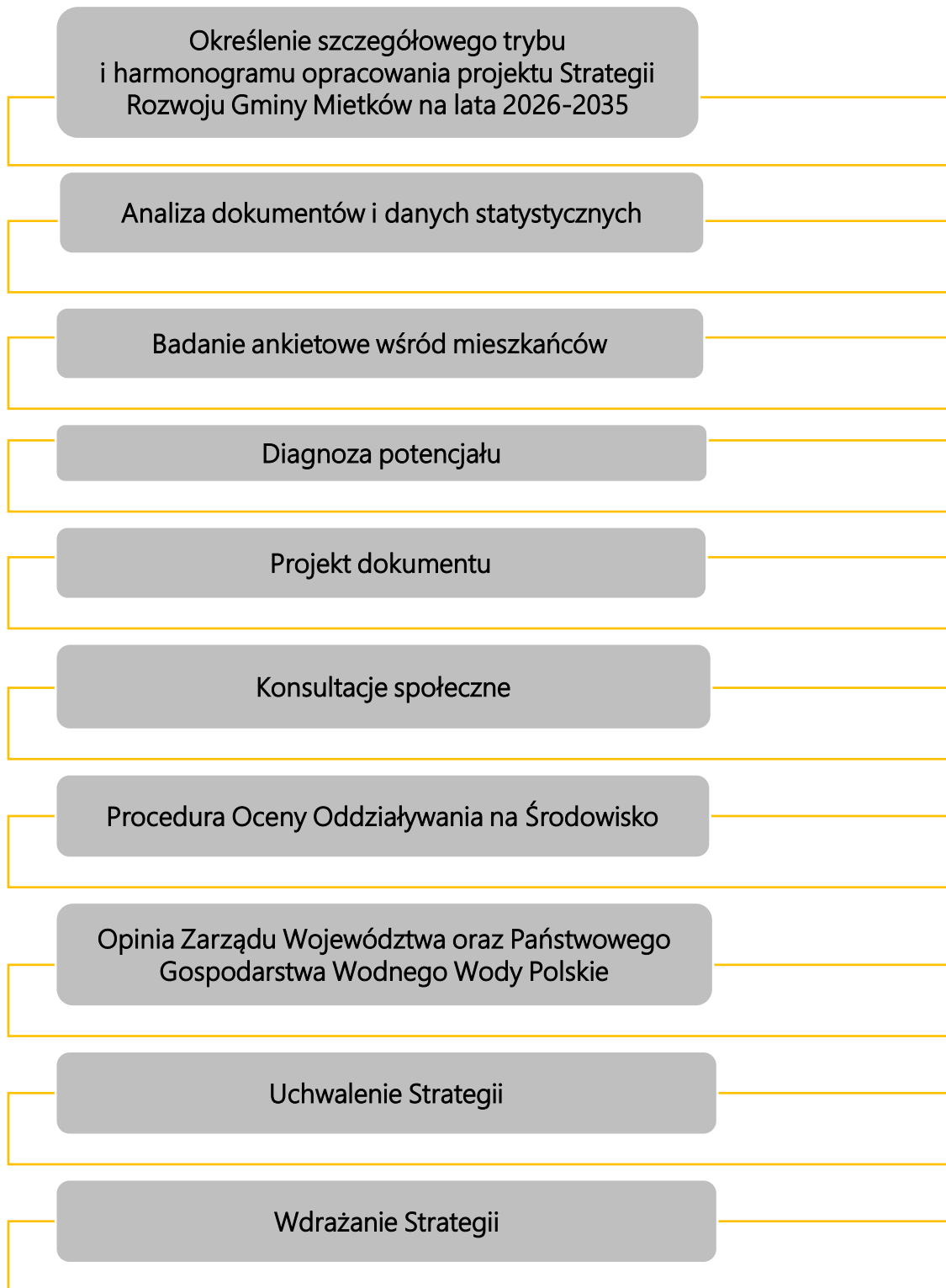
Dokument został opracowany na podstawie aktualnych dokumentów planistycznych, sprawozdań oraz danych statystycznych. Podstawowym dokumentem prawnym wykorzystywanym podczas przygotowania Strategii była ustawa z dnia 8 marca 1990 roku o samorządzie gminnym. Ważnym elementem w pracach nad Strategią była partycypacja społeczna. Diagnoza strategiczna została uzupełniona o analizę ankiet wypełnionych przez mieszkańców.

Najważniejszymi odbiorcami Strategii są mieszkańcy, dlatego też dokument powstał zgodnie z zasadami partycypacji społecznej, gwarantującej zaangażowanie lokalnej społeczności zarówno w proces jej tworzenia, jak i realizacji.

Projekt dokumentu poddano konsultacjom społecznym i przedłożono Zarządowi Województwa Dolnośląskiego w celu wydania opinii dotyczącej sposobu uwzględnienia ustaleń i rekomendacji w zakresie kształtowania i prowadzenia polityki przestrzennej w województwie określonych w strategii rozwoju województwa.

Powyższe działania miały na celu ewaluację trafności, przewidywanej skuteczności i efektywności realizacji Strategii. Dokument został sporządzony z uwzględnieniem zapisów ustawy z dnia 6 grudnia 2006 r. o zasadach prowadzenia polityki rozwoju (Dz. U. z 2025 r. poz. 198).

Poszczególne etapy prac nad Strategią



Rodzaj czynności	Opis
<p>Analiza desk research (danych zastanych)</p>	<p>W pierwszej fazie opracowywania Strategii dokonano analizy danych wtórnych (zastanych). Wśród źródeł danych wymienić można: dostępne dokumenty diagnostyczne i planistyczne w wymiarze lokalnym i regionalnym, raporty o stanie gminy, studium uwarunkowań i kierunków zagospodarowania przestrzennego gminy Mietków, a także ogólnodostępne ekspertyzy i opracowania. Analizie poddano również zbiory danych udostępniane przez Główny Urząd Statystyczny (Bank Danych Lokalnych), Powiatowy Urząd Pracy, Urząd Gminy oraz Gminny Ośrodek Pomocy Społecznej. Analizowane dane dotyczą lat 2020-2024, przy czym rok 2024 stanowi rok bazowy dla analiz porównawczych. Po zebraniu danych wyselekcjonowano informacje potrzebne do wypracowania wniosków na temat gminy, które stanowiły potem bazę do zdefiniowania celów strategicznych.</p>
<p>Badania ilościowe</p>	<p>W tworzeniu Strategii uczestniczyli także mieszkańcy gminy. W celu poznania ich opinii na temat kondycji gminy Mietków, przeprowadzono badanie sondażowe w formie ankiety. Głos mieszkańców jest bardzo ważny w tworzeniu tego typu dokumentów, dlatego ich opinia była jednym z elementów bazowych do zdefiniowania celów strategicznych i kierunków rozwoju gminy.</p>
<p>Badania jakościowe</p>	<p>Badania jakościowe służą poznaniu szczegółowych informacji na temat kondycji gminy oraz zachodzących w niej procesów. Dzięki temu możliwe było zdefiniowanie konkretnych potrzeb, oczekiwań i możliwości związanych z rozwojem lokalnym. Zebrane informacje pozwoliły na sformułowanie konkretnych celów i schematu ich realizacji.</p>
<p>Analiza SWOT</p>	<p>Badania jakościowe oraz ilościowe mają na celu zebranie potrzebnych danych. Analiza SWOT ma na celu usystematyzowanie wszystkich informacji. W ramach analizy wyodrębniono mocne i słabe strony wynikające z wewnętrznego uwarunkowania gminy, a także szanse i zagrożenia będące czynnikami zewnętrznymi, na które gmina nie zawsze ma wpływ. Zdefiniowane potencjały i ograniczenia stały się punktem wyjścia przy formułowaniu celów strategicznych i kierunków rozwoju.</p>

STRATEGIA ROZWOJU GMINY MIETKÓW NA LATA 2026-2035

Rodzaj czynności	Opis
Opracowywanie misji i wizji gminy	Dokładna analiza danych zastanych, ilościowych, rozmowy z władzami gminy oraz analiza SWOT umożliwiły nakreślenie wizji i misji gminy Mietków. Wizja jest opisem pożądanego stanu gminy w długookresowej perspektywie, natomiast misja jest ogólnym kierunkiem działania, jakim powinna podążać gmina.
Sformułowanie celów	Wcześniejsze etapy prac pozwalają na sformułowanie konkretnych celów strategicznych, operacyjnych oraz kierunków działania. Cele stanowią odpowiedź na rozpoznane problemy i potrzeby, umożliwiają wykorzystanie zdefiniowanych potencjałów gminy oraz stanowią szansę rozwoju. Ustanowione cele są spójne z wcześniej przyjętą wizją i misją gminy.
Opracowanie modelu funkcjonalno-przestrzennego oraz rekomendacji w tym zakresie	Model stanowi graficzne odzwierciedlenie treści prezentowanych w dokumencie. Przedstawia najważniejsze elementy i uwarunkowania przestrzenne. Przedstawienie graficzne sprawia także, że określone kierunki rozwoju są bardziej przystępne w odbiorze.
Opracowanie części wdrożeniowej	Część wdrożeniowa przedstawia dokładne informacje dotyczące mechanizmów wdrażania – systemu realizacji strategii, jej aktualizacji oraz ewaluacji. Dzięki zaplanowaniu tych działań zapewniona jest ciągłość realizacji celów i ich odpowiednia efektywność. Oprócz tego dokument zawiera także ramy finansowe i źródła finansowania, które wpływają na ocenę możliwości realizacji celów strategii.

2. WNIOSKI Z DIAGNOZY

2.1. W zakresie sytuacji społecznej

- W 2024 roku gmina liczyła 3 760 mieszkańców. Analiza danych z lat 2020–2024 wskazuje na stopniowy spadek liczby ludności, wynikający głównie z ujemnego przyrostu naturalnego. Jednocześnie dodatnie saldo migracji wewnętrznych (+23) świadczy o tym, że gmina wciąż postrzegana jest jako atrakcyjne miejsce do zamieszkania, oferujące korzystne warunki życia i sprzyjające otoczenie dla nowych mieszkańców.
- Wskaźnik obciążenia demograficznego – liczba osób nieprodukcyjnych na 100 osób w wieku produkcyjnym – jest wyższy niż średnio w kraju. Widoczny jest więc trend społeczny związany ze starzeniem się społeczeństwa, charakterystyczny dla całego regionu.
- W gminie funkcjonują organizacyjnie: przedszkole Publiczne w Mietkowie oraz Szkoła Podstawowa im. Ojca Świętego Jana Pawła II w Mietkowie. Na terenie gminy nie funkcjonują formy opieki dziećmi do lat 3. Wyniki egzaminu ósmoklasisty w 2024 r. w przypadku języka polskiego, matematyki i języka angielskiego osiągnęły niższe wartości od średniej dla powiatu jak i województwa.
- W Mietkowie i Borzygniewie funkcjonuje Dom Pomocy Społecznej.
- Główną instytucją kultury w gminie jest Gminny Ośrodek Kultury w Mietkowie i Gminna Biblioteka Publiczna. Ponadto na terenie gminy funkcjonują świetlice wiejskie w miejscowościach: Proszkowice, Maniów, Domanice, Milin, Wawrzeńczyce i Borzygniew, Stróża, Piława, Chwałów, Ujów, Maniów Wielki.
- Analiza liczby beneficjentów pomocy społecznej w przeliczeniu na 10 tys. mieszkańców wskazuje na wyraźny spadek wartości tego wskaźnika. W latach 2015–2023 zmniejszył się on o niemal 43%, osiągając poziom 288 beneficjentów na 10 tys. ludności. Mimo zauważalnej poprawy, wartość wskaźnika w gminie pozostaje wciąż wyższa niż średnia dla powiatu (108 na 10 tys. ludności) oraz dla województwa (252 na 10 tys. ludności).
- W gminie Mietków stopniowo rozwija się infrastruktura sportowa. W 2023 roku otworzony został Wielofunkcyjny Plac Rekreacyjny w Mietkowie. W 2024 roku miało miejsce otwarcie boiska wielofunkcyjnego przy szkole w Mietkowie. W Borzygniewie funkcjonuje Ośrodek Sportów Wodnych.

2.2. W zakresie sytuacji gospodarczej

- Gmina Mietków charakteryzuje się bardzo dobrymi warunkami dla rozwoju rolnictwa. Produkcja rolna na terenie gminy mimo dobrych warunków glebowych znajduje się na średnim poziomie. Wpływają na to między innymi względy ekonomiczne.
- Gospodarka turystyczna opiera się głównie na walorach przyrodniczych i zasobach wodnych. Obszar gminy to duże atrakcje dla wędkarzy (rzeka Bystrzyca, Strzegomka i zbiornik Mietków), dla zwolenników sportów wodnych (zbiornik Mietków) oraz przepiękne trasy wycieczkowe wzdłuż dolin rzecznych i ciekawych siedlisk ptasich oraz unikatowych obszarów chronionych (cenne obszary chronionych lasów nizinnych).
- Na terenie gminy znajduje się 8 założeń parkowych o wartościach kulturowych oraz cmentarze o wartościach kulturowych. Gmina Mietków jest rejonem województwa dolnośląskiego o stosunkowo słabym stopniu nasycenia substancją archeologiczną. Występuje tu 90 stanowisk archeologicznych. Na terenie gminy znajduje się szereg obiektów o wartościach kulturowych, w tym 19 wpisanych do rejestru zabytków, a 210 ujętych w ewidencji konserwatorskiej.
- Według danych Głównego Urzędu Statystycznego w gminie Mietków w 2024 r. zarejestrowanych w rejestrze REGON było 451 podmiotów gospodarczych. W porównaniu do 2020 r. ich liczba wzrosła o 17,4%. W przeliczeniu na 1000 mieszkańców liczba ta wyniosła 120 w 2024 r. – to mniej niż w powiecie wrocławskim (170 podmiotów na 1000 mieszkańców) i województwie dolnośląskim (159 podmiotów na 1000 mieszkańców).
- Wśród podmiotów gospodarczych dominują firmy z sektora małych i średnich przedsiębiorstw, głównie te zatrudniające 0-9 pracowników, które w 2024 r. stanowiły 98% wszystkich podmiotów. Brak dużych zakładów na terenie gminy Mietków.
- Za wyjątkiem roku 2023 dochód gminy Mietków na 1 mieszkańca wykazywał tendencję wzrostową. Znaczącą większość tych dochodów stanowią dochody własne (52%).
- W analizie kondycji lokalnej gospodarki, w latach 2020-2024 zauważalna jest przewaga podmiotów nowo zarejestrowanych w stosunku do podmiotów wykreślanych. Jedną z ważniejszych planowanych inwestycji jest budowa terminali kontenerowych w trzech lokalizacjach w miejscowości Mietków przez firmę Schavemaker, co stanowi z jednej strony szansę rozwoju gminy, z drugiej zaś może negatywnie oddziaływać na środowisko i komfort mieszkańców.

2.3. W zakresie sytuacji przestrzennej

- Najważniejszym atutem Gminy Mietków jest korzystne położenie geograficzne, bliskość Wrocławia, autostrady A4 (zjazd Kąty Wrocławskie), drogi krajowej nr 35, linia kolejowa wraz ze stacją PKP. Obecność sieci kolejowej to zdecydowany atut gminy. Połączenia obsługują lokalne pociągi Kolei Dolnośląskich (KD). Zarówno stacje Mietków, jak i Imbramowice leżą na trasie z Wrocławia w kierunku Wałbrzycha, Jeleniej Góry i dalej — w ramach linii nr 274. To kluczowe połączenie aglomeracyjne w regionie.
- W przypadku przeciętnej powierzchni użytkowej mieszkania w przeliczeniu na jedną osobę, w 2024 r. dla Gminy Mietków wynosiła ona 34,5 m² – mniej niż w powiecie (40,9 m²), ale więcej niż w województwie (33,0 m²).

2.4. W zakresie sytuacji klimatyczno – środowiskowej

- W centrum gminy znajduje się największy na Dolnym Śląsku sztuczny zbiornik wodny utworzony w latach 1974-1986 na rzece Bystrzycy. Zbiornik jest siedliskiem wielu unikatowych ptaków, atrakcją dla wędkarzy oraz świetnie nadaje się do uprawiania sportów wodnych. Jest on tłumnie odwiedzany przez mieszkańców okolicznych miejscowości oraz miast: Wrocławia, Świdnicy i Wałbrzycha.
- Na terenie Gminy Mietków znajdują się cenne obszary chronione związane m.in. z obecnością Zbiornika Mietkowskiego - Obszar Specjalnej Ochrony Ptaków NATURA 2000 „Zbiornik Mietkowski” PLB020004, Obszar mający znaczenie dla Wspólnoty „Przeplatki nad Bystrzycą” PLH020055, Park Krajobrazowy „Dolina Bystrzycy” oraz cztery pomniki przyrody.
- W 2024 r. na 1 mieszkańca Gminy Mietków przypadało 273,9 kg zmieszanych odpadów komunalnych z gospodarstw domowych. To więcej niż w powiecie (260 kg) i województwie dolnośląskim (270,9 kg). W ostatnich latach gmina Mietków nie osiągnęła wymaganych prawem poziomów recyklingu. Świadczy to o konieczności realizacji działań z zakresu zwiększenia efektywności sektora gospodarki odpadami na terenie gminy. Ankietowani wskazywali również na problemy związane z zaśmiecaniem przestrzeni publicznych i terenów przyrodniczych.
- Powierzchnia lasów i gruntów leśnych na terenie gminy Mietków wg danych GUS na koniec 2024 r. wynosiła 922,19 ha. Lesistość (wskaźnik pokrycia lasem określonej powierzchni) obszaru gminy wyniosła 11,1%, co jest wartością znacznie niższą od średniej wartości dla województwa (32%) i kraju (30%).
- Na podstawie Rocznej oceny jakości powietrza w województwie dolnośląskim, wykonanej dla 2024 roku, na terenie Gminy Mietków nie odnotowano przekroczeń średniorocznych benzo(a)pirenu oraz innych substancji. Główny wpływ na okresową niezadowalającą

jakość powietrza w sezonie grzewczym ma emisja z gospodarstw domowych i emisja komunikacyjna.

- Teren gminy Mietków narażony jest na negatywne oddziaływanie zmian klimatu, w związku z tym należy realizować szeroko zakrojone działania na rzecz adaptacji do zmian klimatu.

WYNIKI ANKIETYZACJI MIESZKAŃCÓW

- Ankietowanych poproszono o ocenę jakości życia na terenie gminy w odniesieniu do poszczególnych komponentów.
 - W odniesieniu do strefy środowiskowej oceniono gminę w większości dobrze biorąc m.in. pod uwagę tereny zielone czy dostęp do Zalewu Mietkowskiego i otoczenia Parku Krajobrazowego Doliny Bystrzycy.
 - Mieszkańcy w większości oceniają dostęp do infrastruktury kultury i rozrywki negatywnie: wskazywano na ograniczony dostęp do wydarzeń kulturalnych, placówek rozrywki czy infrastruktury społecznej w gminie, a także na konieczność dojazdu do pobliskich miast w celu korzystania z takich usług.
 - Ankietowani średnio ocenili warunki do rozwoju przedsiębiorczości jak i jakości kształcenia w placówkach oświatowych w gminie Mietków. Jednocześnie ankietowani ocenili pozytywnie potencjał gminy w zakresie przedsiębiorczości.
 - Ankietowani w większości pozytywnie ocenili poziom bezpieczeństwa na terenie gminy.
- Mieszkańców poproszono o wskazanie najważniejszych wg nich zrealizowanych w ostatnich latach inwestycji. Najczęściej wskazywano na przebudowy i remonty dróg w Mietkowie oraz innych miejscowościach gminy, modernizację skrzyżowań. Zwracano uwagę na przebudowę peronów na stacji PKP. Ważnym obszarem inwestycji była budowa i modernizacja świetlic wiejskich oraz obiektów sportowych. Respondenci wskazywali na rozwój kanalizacji w Mietkowie oraz działania związane z poprawą infrastruktury wodno-kanalizacyjnej.
- Na podstawie opinii mieszkańców zidentyfikowano następujące kluczowe problemy środowiskowe: Zaśmiecanie przestrzeni publicznych i przyrodniczych – szczególnie lasów, poboczy dróg, rowów melioracyjnych oraz terenów wokół Zalewu Mietkowskiego. Źródłem odpadów są zarówno mieszkańcy, jak i turyści. Problem nasila brak koszy na śmieci oraz zbyt rzadkie opróżnianie istniejących pojemników. Nielegalne gospodarowanie odpadami komunalnymi – wyrzucanie gruzu, odpadów wielkogabarytowych i niebezpiecznych w miejscach do tego nieprzeznaczonych, a także

pozostawianie wraków pojazdów w rowach i na obrzeżach miejscowości. Niewłaściwa gospodarka ściekowa – brak kanalizacji w wielu wsiach, nielegalne wylewanie szamb do rowów i na pola, co powoduje zanieczyszczenie gleby i wód, a także uciążliwości dla sąsiadujących gospodarstw. Zanieczyszczenie powietrza – spalanie odpadów w piecach domowych (w tym plastiku i innych odpadów komunalnych), co prowadzi do powstawania smogu i obniżenia jakości powietrza. Niewłaściwe zachowania turystów i wędkarzy – pozostawianie odpadów na terenach rekreacyjnych, dewastacja elementów infrastruktury wypoczynkowej, hałas oraz nadmierna presja na środowisko w sezonie letnim.

- Ankietowanych zapytano o główne problemy jakie spotykają ich w codziennym życiu. Wiele odpowiedzi dotyczyło złego stanu dróg, braku chodników i ścieżek rowerowych oraz niedostatecznego oświetlenia ulic. Brak bezpiecznej infrastruktury pieszej i rowerowej zwiększa ryzyko wypadków, szczególnie w rejonach o dużym ruchu ciężarowym. W ankietach wskazano na niewystarczającą sieć kanalizacyjną i wodociągową, częste awarie istniejących instalacji.
- W zakresie atrakcyjności inwestycyjnej najczęściej podkreślanym atutem gminy jest turystyka, zarówno w ujęciu przyrodniczym, jak i rekreacyjnym. Wiele osób wskazało Zalew Mietkowski jako główny magnes, którego potencjał pozostaje niewykorzystany, szczególnie ze względu na brak odpowiedniej bazy noclegowej, gastronomicznej i infrastruktury rekreacyjnej. Pojawiały się propozycje budowy ścieżek rowerowych, chodników, miejsc wypoczynku, parków kieszonkowych oraz odnowy zabytków i terenów zielonych. Respondenci dostrzegają potrzebę rozwoju turystyki aktywnej (rowery, kajaki, wędkarstwo) oraz rekreacji weekendowej. Drugim istotnym obszarem jest gospodarka i logistyka, związana z dogodną lokalizacją gminy. Bliskość Wrocławia, autostrad, linii kolejowych oraz położenie względem Czech i Niemiec wskazywane są jako atuty dla inwestycji przemysłowych, magazynowych i transportowych. Podnoszono również temat wykorzystania wolnych terenów poprzemysłowych oraz rozwoju farm OZE i przetwórstwa rolno-spożywczego.
- 84% ankietowanych wskazało, iż nie pracuje zarobkowo na terenie gminy Mietków.
- Ponad połowa ankietowanych (blisko 59%) w ogóle nie bierze udziału w wydarzeniach kulturalnych na terenie gminy. Tylko co trzeci mieszkaniec uczestniczy w nich sporadycznie, a zaledwie nieliczni (ok. 8%) deklarują częsty udział.
- Największa grupa mieszkańców (43,1%) ocenia działalność Urzędu Gminy jako „średnią”, co sugeruje, że dostrzegają zarówno pozytywne, jak i negatywne strony jego funkcjonowania. Blisko 40% respondentów wyraziło ocenę „dobrą”, co świadczy o zadowoleniu z pracy urzędu wśród znacznej części społeczności lokalnej. Jednocześnie niemal co piąty mieszkaniec (17,6%) ocenił działalność urzędu „złe”, co wskazuje na

istnienie wyraźnej grupy krytycznie nastawionej do jakości obsługi i działań administracji lokalnej.

- Mieszkańców zapytano co jest największym atutem mieszkania na terenie gminy Mietków. Wśród najczęściej wskazywanych odpowiedzi pojawiły się: walory przyrodnicze i krajobrazowe, spokój i kameralny charakter gminy oraz bliskość dużych ośrodków miejskich.
- Ankietowani to przede wszystkim osoby w wieku produkcyjnym, wykształcone, aktywne zawodowo, w większości kobiety. Struktura badanych sprzyja uzyskaniu opinii od osób aktywnie uczestniczących w życiu gminy, jednak niedostatecznie reprezentowani są seniorzy, młodzież oraz osoby bezrobotne, co może oznaczać, że ich perspektywa w badaniu jest słabiej uwzględniona.

3. ANALIZA SWOT

Analiza SWOT jest powszechnie wykorzystywana w jednostkach administracji publicznej jako narzędzie analizy strategicznej. Pozwala ono porównać silne i słabe strony jednostki wynikające z otoczenia wewnętrznego, z szansami i zagrożeniami dla rozwoju płynącymi z otoczenia zewnętrznego, a także określić ich wzajemne oddziaływanie. Podczas analizy danych, dokonano podziału zebranych informacji na cztery grupy:

- S (ang. strengths) – mocne strony: wszystko to, co stanowi atut, przewagę, zaletę, na które bezpośredni wpływ ma gmina;
- W (ang. weaknesses) – słabe strony: wszystko to, co stanowi słabość, barierę, wadę, na które bezpośredni wpływ ma gmina;
- O (ang. opportunities) – szanse: wszystko to, co stwarza szansę korzystnej zmiany, których występowanie jest uwarunkowane czynnikami leżącymi poza możliwościami bezpośredniego wpływu gminy;
- T (ang. threats) – zagrożenia: wszystko to, co stwarza warunki dla niekorzystnej zmiany, których występowanie jest uwarunkowane czynnikami leżącymi poza możliwościami bezpośredniego wpływu gminy.



Do opracowania analizy SWOT wykorzystano dane z:

- wniosków zawartych w Diagnozie sytuacji społecznej, gospodarczej, przestrzennej i klimatyczno – środowiskowej Gminy Mietków,
- danych liczbowych, opisowych i przestrzennych pozyskanych z Urzędu Gminy Mietków,
- wyników badań ankietowych.

Analizę SWOT dla Gminy Mietków przedstawia zestawienie poniżej:

MOCNE STRONY

- Dogodne położenie gminy blisko ważnych szlaków komunikacyjnych oraz miasta wojewódzkiego
- Dostępność kolejowa
- Obecność Zalewu Mietkowskiego – największego zbiornika na terenie województwa
- Dostęp do zasobów wodnych - w zakresie gospodarki wodnej, rybactwa i bezpieczeństwa przeciwpowodziowego
- Wysokie walory przyrodnicze gminy
- Przynależność do Lokalnej Grupy Działania „Ślężanie”
- Spadek liczby rodzin i osób w rodzinach korzystających z pomocy społecznej, systematyczny spadek bezrobocia
- Dobrze rozwinięta infrastruktura wodociągowa, funkcjonująca oczyszczalnia ścieków
- Brak dużego przemysłu i stosunkowo niska presja urbanizacyjna sprzyjają zachowaniu wysokiej jakości środowiska naturalnego
- Stopniowy wzrost przedsiębiorczości wśród mieszkańców przejawiający się wzrostem liczby osób fizycznych prowadzących działalność gospodarczą w przeliczeniu na 10 tys. ludności
- Dobre warunki glebowe na części obszaru gminy sprzyjają prowadzeniu gospodarstw rolnych i produkcji rolnej
- Obecność cennych założeń dworsko – parkowych stanowiących potencjał pod kątem turystyki

SLABE STRONY

- Starzenie się społeczności lokalnej
- Odpływ młodych, wykształconych mieszkańców
- Niski poziom nauczania w placówkach oświatowych (na podstawie wyników ósmoklasisty)
- Brak lokalnych liderów
- Brak żłobka
- Niedostateczna liczba ścieżek rowerowych i brak zintegrowania z systemem ścieżek gmin ościennych
- Niezadowalający stan infrastruktury drogowej i okołodrogowej
- Brak osiągnięcia wymaganych poziomów recyklingu w ostatnich latach, wzrost masy zebranych odpadów, problem zaśmiecania terenów cenny przyrodniczo
- Brak zbiorczych systemów dostaw ciepła
- Sieć kanalizacyjna wymagająca rozbudowy
- Niewykorzystany potencjał turystyczny związany z walorami przyrodniczo krajobrazowymi oraz dziedzictwem kulturowym
- Zły i pogarszający się stan części zabytków z terenu gminy
- Niedostatecznie rozwinięta infrastruktura turystyczna oraz liczba miejsc rekreacyjno wypoczynkowych
- Niski stopień lesistości

SZANSE

- Możliwość pozyskania dofinansowań w ramach perspektywy finansowej Unii Europejskiej na lata 2021-2027 oraz planowanej na lata 2028-2034, a także programów krajowych
- Prowadzenie przez państwo polityki prorodzinnej
- Poprawa dostępności i jakości opieki zdrowotnej - zwiększenie dostępności specjalistycznych usług medycznych, w tym uwzględnienie potrzeb osób starszych
- Wzrost poziomu rozwoju gospodarczego kraju
- Współpraca z pobliskimi gminami i nadrzędnymi jednostkami samorządu terytorialnego w zakresie realizacji zaplanowanych działań
- Rozwój współpracy z przedsiębiorcami
- Korzystne zmiany w systemie prawnym

ZAGROŻENIA

- Nowe regulacje prawne dot. m.in. podatków czy programów ogólnokrajowych, które mają negatywny wpływ na budżety gmin i mogą powodować ograniczenie realizacji nowych inwestycji
- Ograniczony wpływ na infrastrukturę drogową powiatową, wojewódzką i krajową – potencjalne trudności w skomunikowaniu i modernizacji dróg
- Duży wzrost inflacji powodujący konieczność ponoszenia większych wydatków
- Przerzucanie na gminy przez ustawodawcę większej liczby zadań przy braku wymaganej pomocy finansowej
- Wzrost zadłużenia państwa
- Wzmożona konkurencja między samorządami o pozyskanie inwestorów

4. STRATEGICZNE KIERUNKI ROZWOJU GMINY MIETKÓW

4.1. Wizja rozwoju i misja Gminy Mietków w perspektywie do 2035 roku

Wizja i misja rozwoju to nieobowiązkowe elementy strategii rozwoju gminy. Jednakże zdecydowano się na ich umieszczenie w dokumencie w celu wskazania ogólnego kierunku działania oraz oczekiwanego stanu docelowego w perspektywie 2035 roku. Oba te elementy są wprowadzeniem do poziomu planów strategicznych oraz odnoszą się do kluczowych priorytetów i wyzwań stojących przed gminą.

Wizja odzwierciedla generalną filozofię działania władzy lokalnej. Jest wyrazem aspiracji społecznych oraz twórczym wyobrażeniem przyszłości określającym rangę, atrakcyjność gminy, jak również efekty wykorzystania jej atutów i szans rozwojowych. Innymi słowy, wizja określa ton przyszłych celów strategicznych i przedstawia gminę marzeń jej mieszkańców.

WIZJA

Mietków –
przyjazna dla środowiska i społeczeństwa
gmina na fali

Misja gminy określa ogólny kierunek rozwoju, stanowi pewnego rodzaju cel nadrzędny, wyznacza priorytet na najbliższe lata.

MISJA

Misją Gminy Mietków jest odpowiedzialny rozwój oparty na ochronie wód i przyrody, podnoszeniu jakości życia mieszkańców oraz wspieraniu lokalnej przedsiębiorczości i turystyki.

Budujemy nowoczesną, dostępną i bezpieczną infrastrukturę, dbamy o czyste środowisko i zasoby Zalewu Mietkowskiego, rozwijamy kulturę współdecydowania i otwartą komunikację, tak aby każdy mieszkaniec mógł „płynąć na fali” szans rozwojowych blisko domu.

Punktem wyjścia dla misji jest realny obraz gminy Mietków: silne atuty środowiskowe (Zalew Mietkowski, park krajobrazowy, krajobraz i cisza) oraz korzystne położenie względem Wrocławia i węzłów transportowych, przy jednoczesnych wyzwaniach wskazanych przez mieszkańców w ankietach – od zaśmiecania, przez niedobór w kanalizacji i infrastrukturze pieszo-rowerowej, po umiarkowaną ocenę jakości usług publicznych i ograniczoną ofertę kulturalno-rekreacyjną.

Skupienie na ochronie wód i przyrody wynika z faktu, że to właśnie jakość środowiska jest najczęściej wskazywanym powodem atrakcyjności zamieszkania w gminie. Jednocześnie presja turystyczna, epizody zanieczyszczeń i ryzyka hydrologiczne wymagają dojrzałego zarządzania: od porządku gospodarki odpadami, przez rozbudowę kanalizacji i modernizację przepompowni, po działania edukacyjne.

Podnoszenie jakości życia mieszkańców jest naturalną konsekwencją diagnozy społecznej. Obejmuje to nie tylko infrastrukturę komunalną, bezpieczeństwo i dostępność transportową, lecz także usługi społeczne: opiekę zdrowotną, edukację, kulturę i rekreację. Misja legitymizuje inwestycje, które łączą twardą infrastrukturę (drogi, chodniki, ścieżki rowerowe, oświetlenie, cyfryzacja usług) z miękkimi działaniami na rzecz wspólnotowości i oferty spędzania czasu.

Wspieranie przedsiębiorczości i turystyki wpisuje się w lokalny profil gminy: bliskość dużego rynku pracy i ruch turystyczny wokół zbiornika tworzą realne szanse na popyt na usługi i drobny biznes. Misja kieruje ten rozwój tak, by był zgodny z nośnością środowiska – preferując przedsiębiorczość niskoemisyjną, usługi lokalne, ekoturystykę i produkty oparte na walorach przyrodniczych i dziedzictwie.

4.2. Cele strategiczne rozwoju w wymiarze społecznym, gospodarczym, przestrzennym i klimatyczno-środowiskowym

Rozdział odnosi się do przepisu Art. 10e. 3. 1) cele strategiczne rozwoju w wymiarze społecznym, gospodarczym i przestrzennym zawartego w ustawie z dnia 8 marca 1990 r. o samorządzie gminnym (Dz.U. 2025 poz. 1153).

Bazę do formułowania celów strategicznych stanowią wnioski, które zostały wciągnięte podczas opracowywania diagnozy sytuacji społecznej, gospodarczej, przestrzennej i klimatyczno – środowiskowej gminy. Istotne z punktu widzenia formułowania założeń są również wyniki badania ankietowego, przeprowadzonego wśród społeczności lokalnej. Wyniki pozwoliły na poznanie potrzeb i oczekiwań mieszkańców związanych z dalszym rozwojem gminy Mietków.

Wśród priorytetów respondenci wskazują rozbudowę sieci ścieżek rowerowych na terenie gminy, poprawę stanu i jakości dróg wraz z rozbudową infrastruktury okołodrogowej czy usprawnienie funkcjonowania transportu zbiorowego.

Szczególnie istotne, z uwagi na postępujące procesy starzenia się społeczności lokalnej, jest zwiększenie dostępności do usług medycznych w gminie.

Wyznaczone cele strategiczne odnoszą się do obligatoryjnych wymiarów planowania strategicznego, które wskazuje ustawa o samorządzie gminnym. Realizacja działań z zakresu trzech przedstawionych wymiarów pozwoli na kompleksowy rozwój gminy. Wymiary te przenikają się, a zdefiniowane w ich ramach cele strategiczne mają długofalowy charakter i określają ogólny kierunek postępowania, który należy obrać w celu osiągnięcia zaplanowanej w strategii interwencji. Poniżej przedstawiono cele strategiczne, wraz z przypisaniem ich do odpowiedniego wymiaru strategicznej interwencji.

W strategii wyznaczono cztery cele strategiczne odnoszące się kolejno do strefy społecznej, gospodarczej, przestrzennej i klimatyczno – środowiskowej.

SPOŁECZNY

Cel strategiczny 1. Doskonalenie jakości usług publicznych

GOSPODARCZY

Cel strategiczny 2. Wzmocnienie atrakcyjności gospodarczej gminy

PRZESTRZENNY

Cel strategiczny 3. Dążenie do efektywnego i zrównoważonego rozwoju

**KLIMATYCZNO -
ŚRODOWISKOWY**

Cel strategiczny 4. Wysoka jakość środowiska i adaptacja do zmian klimatu

SPOŁECZNY**Cel strategiczny 1. Doskonalenie jakości usług publicznych**

Na terenie Gminy Mietków obserwuje się szereg zjawisk i problemów społecznych, które mają istotny wpływ na jakość życia mieszkańców oraz określają kierunki działań samorządu w perspektywie najbliższych lat. Strukturę demograficzną gminy charakteryzuje rosnący udział osób starszych, co pociąga za sobą zwiększone zapotrzebowanie na usługi opiekuńcze, zdrowotne i społeczne. Coraz wyraźniej dostrzegalne są wyzwania związane z opieką nad osobami w podeszłym wieku, w tym zmagającymi się z chorobami otępiennymi, a także z przeciwdziałaniem samotności i wykluczeniu społecznemu seniorów.

Równolegle w gminie występują problemy typowe dla obszarów wiejskich położonych w sąsiedztwie dużej aglomeracji, w tym ograniczona dostępność transportu publicznego i utrudniony dostęp do usług wyższego rzędu (edukacyjnych, zdrowotnych, kulturalnych). Sytuacja ta w szczególności dotyka dzieci i młodzież, które napotyka bariery w rozwijaniu zainteresowań i uczestnictwie w życiu społecznym poza miejscem zamieszkania. Pomimo funkcjonowania lokalnych klubów sportowych i świetlic wiejskich, oferta spędzania czasu wolnego pozostaje ograniczona.

Na poziomie lokalnej wspólnoty ważnym wyzwaniem pozostaje aktywizacja mieszkańców i zwiększenie ich udziału w życiu społecznym. Choć działają stowarzyszenia, kluby sportowe i koła gospodyń wiejskich, to nadal dostrzegalne są bariery w integracji społecznej, wynikające m.in. z migracji zarobkowych i rozproszonej struktury osadniczej.

Warto wzmocnić i wykorzystać potencjał istniejących instytucji, m.in. Centrum Kultury Gminy Mietków w celu stworzenia interesującej oferty dla różnych grup mieszkańców oraz umożliwienia ich integracji. Ważna jest promocja oraz aktywizacja mieszkańców, które przyczynią się do budowy kulturalnej tożsamości gminy i wzmocnienia poziomu kapitału ludzkiego.

Gmina Mietków planuje realizację nowoczesnego obiektu sportowo-rekreacyjnego, który połączy istniejące tereny sportowe z odrestaurowanym, zabytkowym parkiem w centrum miejscowości. Inwestycja zakłada budowę pumtracku – wielofunkcyjnego toru do jazdy na rowerze, który będzie podzielony na trzy strefy: dla dzieci, dla użytkowników o średnich umiejętnościach oraz strefę „pro”, przeznaczoną dla bardziej zaawansowanych rowerzystów i umożliwiającą organizację zawodów oraz pokazów sportowych. Obiekt powstanie w sąsiedztwie istniejących już boisk i placu zabaw, tworząc spójną przestrzeń rekreacyjną dla mieszkańców w różnym wieku. Całość zostanie połączona ścieżką pieszo-rowerową z zabytkowym parkiem, w którym planowane jest utworzenie edukacyjnych ścieżek spacerowych. Będzie to przedsięwzięcie o wyjątkowym charakterze w skali

regionu, promujące aktywny wypoczynek, integrację społeczną oraz rekreację na świeżym powietrzu.

GOSPODARCZY

Cel strategiczny 2. Wzmocnienie atrakcyjności gospodarczej gminy

Gmina Mietków, ze względu na swoje położenie w bezpośrednim sąsiedztwie aglomeracji wrocławskiej, dysponuje korzystnymi warunkami dla rozwoju przedsiębiorczości, szczególnie w obszarach powiązanych z usługami, turystyką i obsługą mieszkańców. Bliskość Wrocławia zapewnia dostęp do dużego rynku zbytu, zasobów kadrowych oraz infrastruktury komunikacyjnej o znaczeniu regionalnym. Atrakcyjne środowisko naturalne, w tym Zalew Mietkowski, sprzyja rozwojowi działalności turystycznej, rekreacyjnej i gastronomicznej, a także tworzeniu nowych miejsc pracy w sektorze usług.

Na potencjał przedsiębiorczy gminy składają się także stosunkowo niskie koszty prowadzenia działalności gospodarczej w porównaniu z obszarami miejskimi, dostępność terenów inwestycyjnych o charakterze rolniczym i usługowym oraz aktywność lokalnych stowarzyszeń i inicjatyw oddolnych, które mogą sprzyjać powstawaniu nowych firm. Rozwojowi przedsiębiorczości sprzyja również rosnące zainteresowanie mieszkańców obszarami wiejskimi jako miejscem życia i pracy zdalnej, co tworzy przestrzeń dla usług wspierających styl życia na terenach podmiejskich.

Jednocześnie występuje szereg ograniczeń, które hamują dynamikę rozwoju gospodarczego. Do najważniejszych barier należy ograniczona infrastruktura techniczna i transportowa w niektórych częściach gminy, w tym niedostateczna sieć dróg lokalnych i komunikacji publicznej, co utrudnia swobodny dostęp do rynków i partnerów biznesowych. Struktura lokalnej gospodarki jest wciąż w dużym stopniu oparta na rolnictwie, które charakteryzuje się niską dochodowością i ograniczonymi możliwościami modernizacji.

Problemy społeczne, takie jak odpływ młodych, wykształconych mieszkańców do większych ośrodków oraz niewystarczająca oferta edukacyjna i szkoleniowa, wpływają na trudności w pozyskaniu wykwalifikowanej kadry dla rozwijających się firm. Dodatkowym wyzwaniem pozostaje ograniczona promocja gminy jako miejsca atrakcyjnego dla inwestycji oraz niewystarczająca współpraca samorządu z lokalnym sektorem przedsiębiorców.

Istnieje potrzeba aktywizacji gospodarczej południowo-zachodnich terenów gminy Mietków (na południe od Maniowa Wielkiego), wykorzystując budowę łączenia dróg S5 i S8.

PRZESTRZENNY

Cel strategiczny 3. Dążenie do efektywnego i zrównoważonego rozwoju

Położenie Gminy Mietków w bezpośrednim sąsiedztwie aglomeracji wrocławskiej stanowi jeden z jej kluczowych atutów. Bliskość Wrocławia i Świdnicy, a także przebieg linii kolejowej relacji Wrocław – Świdnica – Wałbrzych, zapewniają stosunkowo dobrą dostępność komunikacyjną w układzie regionalnym. Stacja kolejowa w Mietkowie umożliwia mieszkańcom szybkie połączenie ze stolicą regionu, co sprzyja dojazdowi do pracy i szkół oraz rozwojowi funkcji mieszkaniowej gminy.

Atutem jest również położenie gminy przy drogach wojewódzkich i powiatowych, które tworzą podstawowy układ drogowy i zapewniają łączność z sąsiednimi gminami. Rozwój budownictwa jednorodzinnego, szczególnie w miejscowościach położonych bliżej Wrocławia, świadczy o atrakcyjności osiedleńczej gminy. Dostępność terenów inwestycyjnych i mieszkaniowych, stosunkowo niższe ceny nieruchomości oraz walory przyrodniczo-krajobrazowe stanowią istotny potencjał dla dalszego rozwoju przestrzennego.

Jednym z kluczowych problemów pozostaje niewystarczająca jakość i przepustowość sieci dróg lokalnych. Część dróg gminnych i powiatowych wymaga modernizacji, brakuje również pełnego wyposażenia w chodniki i ścieżki rowerowe, co ogranicza bezpieczeństwo i komfort ruchu mieszkańców.

Gmina planuje rozwój sieci ścieżek rowerowych, które umożliwią bezpieczne i wygodne przemieszczanie się pomiędzy najważniejszymi punktami życia społecznego i gospodarczego, takimi jak szkoła, przedszkole, Urząd Gminy, ośrodek zdrowia czy lokalne sklepy. W pierwszym etapie inwestycji przewiduje się budowę tras rowerowych łączących miejscowości Borzygniew, Mietków oraz Maniów Mały. W dalszej perspektywie projekt ma zostać rozszerzony o połączenia z Chwałowem i Domanicami, a jego finalnym celem jest utworzenie spójnej pętli rowerowej wokół Zalewu Mietkowskiego, umożliwiającej pełny objazd akwenu i zapewniającej mieszkańcom oraz turystom atrakcyjną trasę rekreacyjną.

Opracowana została wstępna koncepcja budowy tzw. „obwodnicy” Mietkowa. Droga będzie stanowić łącznik drogi powiatowej 1999D w miejscowości Borzygniew z drogą 2000D po za miejscowością Mietków. Celem planowanej inwestycji jest połączenie ze sobą planowanych terenów przemysłowych. Nadrzędnym celem inwestycji jest wyprowadzenie ruchu ciężarowego po za strefy mieszkalne i centrum wsi – to nadrzędny cel inwestycji, z drugiej wyprowadzi ruch

z tych stref po za części mieszkalne i centrum Mietkowa. Koncepcja zakłada połączenie wsi Borzygniew oraz północnej części Gminy z drogą powiatową „wylotową” do Wrocławia, Kątów Wrocławskich i autostrady A4.

Transport publiczny, mimo istnienia połączeń kolejowych, jest niewystarczająco rozwinięty w zakresie dojazdów autobusowych do mniejszych miejscowości, co powoduje wykluczenie komunikacyjne części mieszkańców. Problem ten szczególnie dotyka osoby starsze, młodzież oraz osoby niezmotoryzowane.

Kolejnym problemem jest niedostateczne zagospodarowanie przestrzeni publicznych w części sołectw – brak estetycznych i funkcjonalnych miejsc spotkań, rekreacji i integracji mieszkańców. Wpływa to na ograniczone możliwości budowania tożsamości lokalnej i jakości życia na terenach wiejskich.

W związku z planowanym rozwojem terenów pod mieszkalnictwo niezbędnym jest uzbrojenie terenów, gmina kładzie szczególny nacisk na rozwój sieci kanalizacyjnej i wodociągowej. Rozwój tej infrastruktury ściśle związany jest z koniecznością modernizacji istniejącej oczyszczalni ścieków oraz ujęcia wody. Pierwsze założenia zostały już opracowane, trwają poszukiwania funduszy zarówno na modernizację jednego (starszego) z modułów oczyszczalni. Trwają też prace (konceptyjne i związane z pozyskaniem funduszy) dotyczące budowy nowego zbiornika na wodę na terenie stacji ujęcia i uzdatniania wody w Mietkowie.

KLIMATYCZNO - ŚRODOWISKOWY

Cel strategiczny 4. Wysoka jakość środowiska i adaptacja do zmian klimatu

Gmina Mietków dysponuje znacznymi walorami przyrodniczymi, które stanowią jej przewagę konkurencyjną na tle innych gmin regionu. Najważniejszym elementem krajobrazu jest Zalew Mietkowski – największy zbiornik wodny Dolnego Śląska, pełniący funkcje retencyjne, przeciwpowodziowe oraz rekreacyjne. Otoczenie zbiornika, wraz z terenami objętymi ochroną w ramach obszarów Natura 2000, stanowi cenny zasób przyrodniczy sprzyjający rozwojowi turystyki, rekreacji i sportów wodnych.

Potencjałem jest także położenie gminy w strefie czystego środowiska, z przewagą obszarów rolniczych, lasów i terenów zielonych. Umożliwia to rozwój rolnictwa ekologicznego i agroturystyki oraz budowanie marki gminy jako miejsca atrakcyjnego przyrodniczo. Występowanie cennych siedlisk, w tym lęgówisk ptaków wodnych i obszarów podmokłych, podnosi znaczenie gminy w kontekście ochrony bioróżnorodności.

Zalew Mietkowski pozostaje strategicznym atutem gminy, ale jednocześnie wymaga systemowych działań w zakresie ochrony jakości wody, zagospodarowania przestrzeni rekreacyjnej oraz zapewnienia odpowiedniego poziomu utrzymania i czystości. Skuteczne rozwiązanie tych problemów pozwoli lepiej wykorzystać potencjał zbiornika, przy jednoczesnym ograniczaniu jego obciążeń środowiskowych.

Problemem środowiskowym jest okresowe zanieczyszczenie powietrza w sezonie grzewczym, związane z tzw. niską emisją z indywidualnych pieców opalanych węglem i drewnem. Niedostępna sieć gazowa i wolne tempo modernizacji źródeł ciepła powodują utrzymywanie się tego zjawiska, co wpływa na komfort życia mieszkańców oraz zdrowie publiczne. Jednak warto wspomnieć, w ostatnich latach na terenie gminy nie odnotowano przekroczeń średniorocznych niebezpiecznych substancji, w tym benzo(a)pirenu.

Problematyczne pozostaje również gospodarowanie odpadami, zwłaszcza w kontekście nielegalnych wysypisk i porzucania odpadów w lasach oraz w otoczeniu zbiornika.

Kolejnym wyzwaniem są skutki zmian klimatycznych – okresowe susze, obniżanie poziomu wód gruntowych oraz podtopienia związane z intensywnymi opadami. Zjawiska te nasilają się na terenach rolniczych, obniżając ich produktywność, a w przypadku gwałtownych opadów powodują straty materialne i społeczne.

4.2.1. Kierunki działań podejmowanych dla osiągnięcia celów strategicznych

Przedstawione poniżej kierunki działań służą do realizacji założonych celów strategicznych i stanowią ich uszczegółowienie. W ramach interwencji zaplanowanej w gminie Mietków wyróżniono cztery kierunki działania, których zakres przedstawiono w poniższych tabelach.

Kierunek działania 1. Prowadzenie kompleksowej polityki społecznej

Priorytet 1. Edukacja

- Upowszechnienie opieki żłobkowej i przedszkolnej, w tym organizacja żłobka
- Poprawa dostępności oferty edukacyjnej i zajęć pozaszkolnych dla dzieci i młodzieży, w tym w sferze sportu, kultury i nowych technologii
- Doposażenie klasopracowni w nowoczesny sprzęt (m.in. komputery, tablice interaktywne) oraz wykorzystywanie nowoczesnych technologii w procesie nauczania
- Wzmacnianie kompetencji kluczowych wśród dzieci i młodzieży

Priorytet 2. Pomoc społeczna

- Rozwój usług społecznych
- Przeciwdziałanie wykluczeniu społecznemu i przemocy domowej poprzez wzmocnienie działań GOPS i zespołów interdyscyplinarnych
- Stworzenie punktu pomocy psychologicznej
- Zwiększenie oferty świadczeń zdrowotnych i prowadzenie aktywnej polityki prozdrowotnej
- Zwiększenie dostępu do usług opiekuńczych wysokiej jakości dla osób ze szczególnymi potrzebami, w tym doszkalanie kadry opiekunów i asystentów rodzin

Priorytet 3. Kultura, sport i rekreacja

- Rozwój działalności Gminnego Ośrodka Kultury w Mietkowie
- Budowa, rozbudowa, modernizacja i doposażenie świetlic wiejskich
- Stworzenie nowych i modernizacja istniejących terenów rekreacyjno-sportowych
- Budowa obiektu sportowo-rekreacyjnego w Mietkowie m.in. dla użytkowników jazdy na rowerze
- Wzbogacenie oferty zajęć i imprez kulturalnych w oparciu o potrzeby i oczekiwania mieszkańców

Priorytet 4. Społeczeństwo obywatelskie

- Tworzenie miejsc przyjaznych seniorom (np. Kluby Seniora, DPS) oraz rozwój gminnej polityki senioralnej
- Wspieranie inicjatyw skierowanych na aktywizację kulturalną i sportową młodego pokolenia
- Wsparcie działalności i wykorzystanie potencjału organizacji pozarządowych
- Prowadzenie działań wzmacniających poczucie tożsamości gminnej wśród mieszkańców
- Budowa i organizacja mieszkań komunalnych

Kierunek działania 2. Intensyfikacja rozwoju funkcji turystycznej i wzrost przedsiębiorczości

Priorytet 5. Gospodarka

- Przeznaczenie terenów pod strefy gospodarcze - okolice Mietkowa oraz Maniowa Wielkiego
- Rozwój przedsiębiorczości i budowa postawy przedsiębiorczej wśród mieszkańców
- Rozwój e-usług publicznych, rozbudowa sieci światłowodowej i profesjonalizacja usług w instytucjach publicznych
- Współpraca z organizacjami pozarządowymi, gminami i innymi podmiotami w zakresie wspólnego aplikowania o środki zewnętrzne

Priorytet 6. Turystyka i promocja marki gminy

- Budowa spójnej identyfikacji „Mietków – gmina na fali”
- Prowadzenie działań na rzecz poprawy utrzymania szlaków turystycznych
- Wyznaczenie krótkich ścieżek tematycznych i questów o historii zbiornika, Dolinie Bystrzycy i wsiach
- Spięcie atrakcji pętlami pieszo-rowerowymi wokół zbiornika oraz łącznikami do stacji kolejowych
- Wsparcie działań związanych z wyznaczeniem stref rekreacji rodzinnej, sportów wodnych, zagospodarowaniem plaży
- Promocja zdrowej żywności i lokalnych produktów
- Rewitalizacja i ochrona obiektów zabytkowych
- Utworzenie izby pamięci

Kierunek działania 3. Usprawnienie funkcjonowania, optymalizacja i systematyczna modernizacja infrastruktury publicznej

Priorytet 7. Infrastruktura liniowa

- Budowa, rozbudowa i modernizacja sieci dróg gminnych

- Wsparcie działań na rzecz budowy obwodnicy Mietkowa
- Współpraca z zarządcami dróg powiatowych i wojewódzkich w zakresie poprawy infrastruktury drogowej
- Kontynuowanie prowadzonych działań lobbingowych na rzecz remontów dróg powiatowych, wojewódzkich oraz modernizacji linii kolejowych i innych obiektów infrastruktury kolejowej przebiegających przez teren gminy
- Poprawa stanu technicznego dróg gminnych poprzez ich remont/przebudowę
- Budowa, rozbudowa i modernizacja infrastruktury okołodrogowej (chodniki, przejścia dla pieszych, budowa progów zwalniających oraz radarowych wyświetlaczy prędkości)
- Budowa nowych miejsc parkingowych na terenie gminy
- Budowa tras rowerowych łączących miejscowości Borzygniew, Mietków oraz Maniów Mały, w dalszej perspektywie połączenia z Chwałowem i Domanicami, a finalnie utworzenie spójnej pętli rowerowej wokół Zalewu Mietkowskiego umożliwiającej pełny objazd akwenu
- Wsparcie rozwoju i doskonalenia systemu transportu publicznego, w tym niskoemisyjnego i elektromobilnego

Priorytet 8. Mienie komunalne

- Modernizacja sieci kanalizacyjno-wodociągowej
- Rozbudowa istniejącej sieci kanalizacyjnej i budowa sieci kanalizacyjnej, w szczególności w miejscowościach nieskanalizowanych: Chwałów, Domanice, Dzikowa, Milin, Piława, Stróża, Ujów, Wawrzeńczyce
- Rozbudowa sieci wodociągowej wraz ze stacjami uzdatniania wody, które zapewnią dostęp do wody dla zwiększającej się liczby odbiorców, modernizacja istniejących stacji uzdatniania wody
- Modernizacja oczyszczalni ścieków
- Zwiększenie poziomu recyklingu i odzysku odpadów zebranych selektywnie poprzez zastosowanie nowoczesnych rozwiązań technicznych, oczyszczenie gminy z eternitu
- Utworzenie nowych punktów oświetleniowych wraz z wymianą istniejącego oświetlenia drogowego na energooszczędne

- Budowa i modernizacja remiz strażackich wraz z zakupem nowego wyposażenia dla OSP
- Budowa zaplecza do przeprowadzania akcji ratowniczych przez OSP w Stróży

Priorytet 9. Instrumenty planowania przestrzennego

- Rozwój budownictwa mieszkaniowego poprzez zmianę/aktualizację planów miejscowych obecnie obowiązujących
- Likwidacja barier architektonicznych w przestrzeniach publicznych i budynkach użyteczności publicznej
- Realizacja inwestycji wynikających z ustawy o obronności
- Rewitalizacja i rekultywacja obszarów zdegradowanych, z utraconymi funkcjami użytkowymi, pogórnich

Kierunek działania 4. Ochrona i wzmacnianie odporności środowiska naturalnego na zmiany klimatyczne

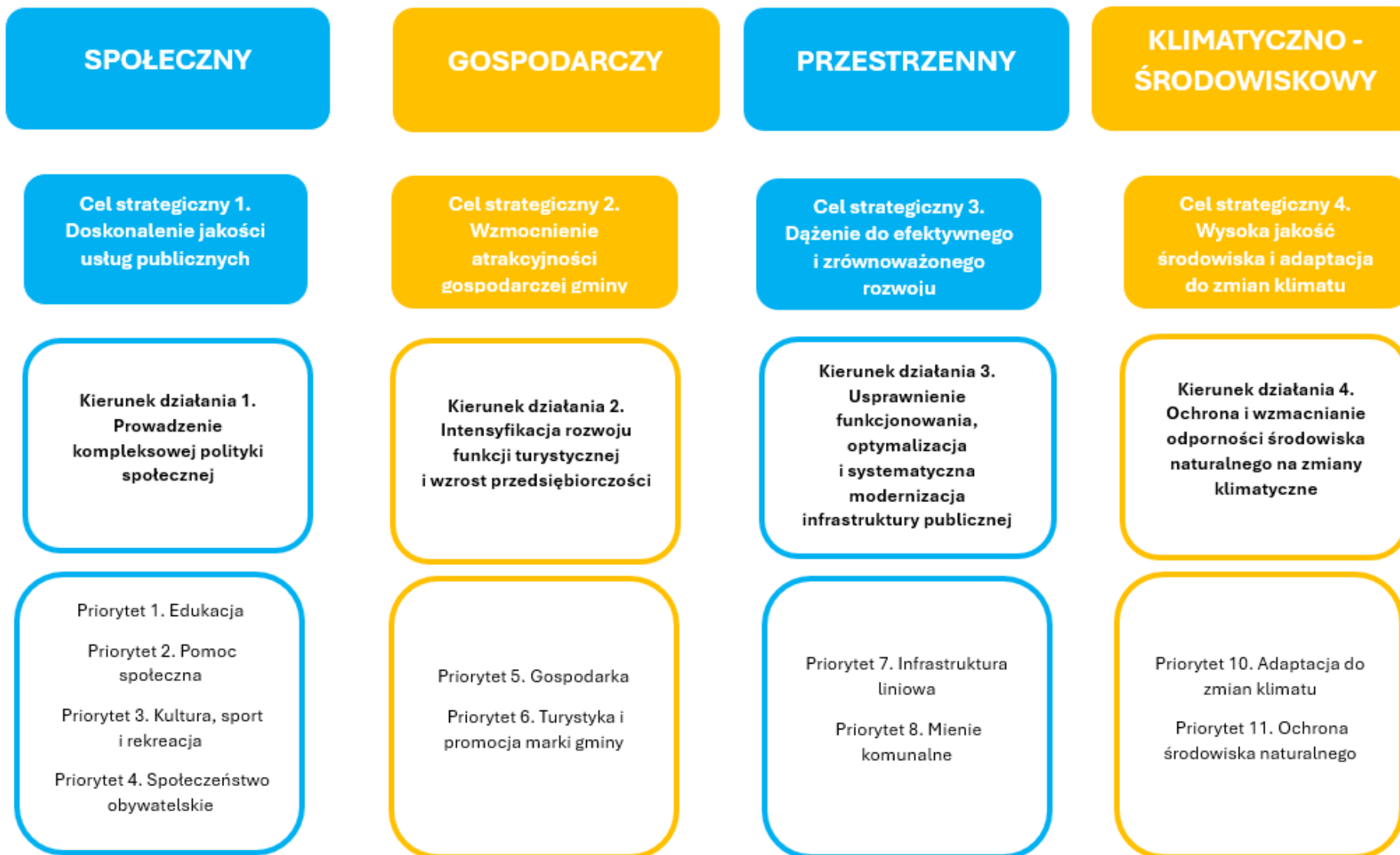
Priorytet 10. Adaptacja do zmian klimatu

- Tworzenie warunków do budowy odnawialnych źródeł energii
- Modernizacja infrastruktury ochrony przeciwpowodziowej na terenie Gminy (m.in. Modernizacja Zbiornika Mietków, odcinkowa modernizacja wałów rz. Bystrzycy od zbiornika Mietków do ujścia do rz. Odry)
- Ochrona zasobów wodnych
- Zwiększanie powierzchni biologicznie czynnej, zabieganie „betonowania” przestrzeni
- Prowadzenie działań informacyjnych i edukacyjnych w celu zwiększania świadomości ekologicznej wśród mieszkańców
- Rozwój kanalizacji deszczowej

Priorytet 11. Ochrona środowiska naturalnego

- Ochrona bioróżnorodności na terenach atrakcyjnych przyrodniczo
- Estetyzacja przestrzeni publicznych i zapewnienie czystości na terenie gminy

- Poprawa efektywności energetycznej obiektów użyteczności publicznej (w tym instytucji oświatowych) oraz infrastruktury związanej z oczyszczalniami oraz przepompowniami ścieków z wykorzystaniem odnawialnych źródeł energii
- Prowadzenie działań na rzecz poprawy jakości powietrza poprzez wsparcie mieszkańców w zakresie wymiany źródeł ciepła na ekologiczne



4.3. Oczekiwane rezultaty planowanych działań, w tym w wymiarze przestrzennym oraz wskaźniki ich osiągnięcia

Rozdział odnosi się do przepisu Art. 10e. 3. 3) oczekiwane rezultaty planowanych działań, w tym w wymiarze przestrzennym, oraz wskaźniki ich osiągnięcia zawartego w ustawie z dnia 8 marca 1990 r. (Dz.U. 2025 poz. 1153) o samorządzie gminnym.

Tabela 1. Oczekiwane rezultaty planowanych działań

Lp.	Nazwa działania	Nazwa wskaźnika	Wartość bazowa wskaźnika (2024)	Oczekiwany rezultat w 2030 roku	Źródło danych
1	Prowadzenie kompleksowej polityki społecznej	Odsetek dzieci objętych opieką w żłobkach	0%	wzrost	BDL GUS
		Odsetek dzieci objętych wychowaniem przedszkolnym	96,4%	wzrost	BDL GUS
		Współczynnik skolaryzacji brutto	77,16	wzrost	BDL GUS
		Udział osób, będących członkami kół, klubów lub sekcji seniora i Uniwersytetów Trzeciego Wieku w ogólnej liczbie ludności w wieku 60 lat i więcej	4,1%	wzrost	BDL GUS

STRATEGIA ROZWOJU GMINY MIETKÓW NA LATA 2026-2035

Lp.	Nazwa działania	Nazwa wskaźnika	Wartość bazowa wskaźnika (2024)	Oczekiwany rezultat w 2030 roku	Źródło danych
		Liczba fundacji, stowarzyszeń i organizacji społecznych na 10 tys. mieszkańców	77	wzrost	BDL GUS
2	Intensyfikacja rozwoju funkcji turystycznej i wzrost przedsiębiorczości	Osoby fizyczne prowadzące działalność gospodarczą na 10 tys. mieszkańców	934	wzrost	BDL GUS
		Liczba podmiotów gospodarczych	451	wzrost	BDL GUS
3	Usprawnienie funkcjonowania, optymalizacja i systematyczna modernizacja infrastruktury publicznej	Drogi dla rowerów na 100 km ²	0,65	wzrost	BDL GUS
		Mieszkania na 1000 mieszkańców	345,5	wzrost	BDL GUS
4	Ochrona i wzmacnianie odporności środowiska naturalnego na zmiany klimatyczne	Liczba wymienionych nieefektywnych źródeł ciepła	31	wzrost	UG Mietków
		Osiągnięty poziom recyklingu	Nie	Tak	UG Mietków

STRATEGIA ROZWOJU GMINY MIETKÓW NA LATA 2026-2035

Lp.	Nazwa działania	Nazwa wskaźnika	Wartość bazowa wskaźnika (2024)	Oczekiwany rezultat w 2030 roku	Źródło danych
		Wydatki w rozdziale 90005 - Ochrona powietrza atmosferycznego i klimatu	95 864,24	wzrost	BDL GUS

5. OBSZARY STRATEGICZNEJ INTERWENCJI

Rozdział odnosi się do przepisu wskazującego, że strategia rozwoju gminy określa w szczególności „obszary strategicznej interwencji określone w strategii rozwoju województwa, o której mowa w art. 11 ust. 1 ustawy z dnia 5 czerwca 1998 r. o samorządzie województwa (Dz.U. 2025 poz. 581), wraz z zakresem planowanych działań (Art. 10e. 3. 6) ustawy z dnia 8 marca 1990 r. o samorządzie gminnym (Dz.U. 2025 poz. 1153).

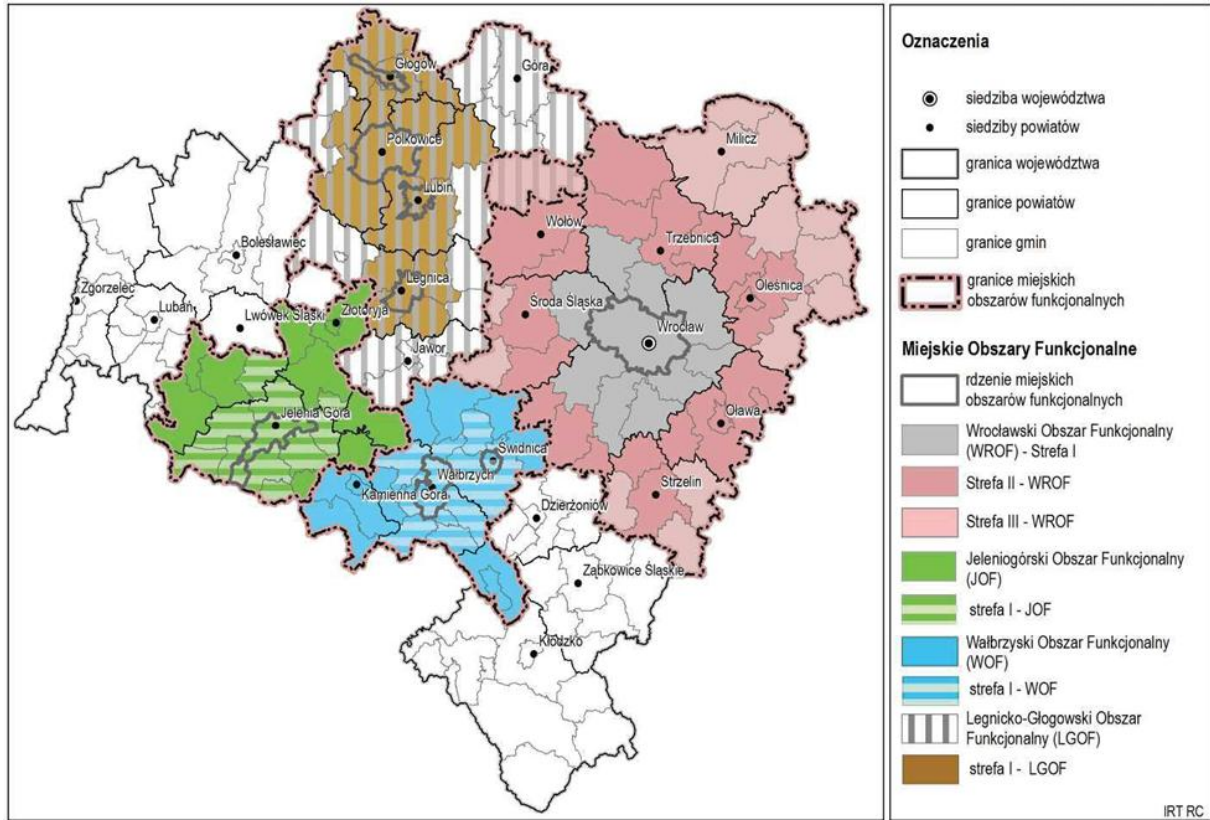
Zgodnie z definicją zawartą w ustawie o zasadach prowadzenia polityki rozwoju, obszar strategicznej interwencji to obszar będący przedmiotem koncentracji działań polityki rozwoju ukierunkowanej terytorialnie. Podejmowanie przytoczonej strategicznej interwencji wiąże się z jednej strony z wyrównywaniem szans obszarów zmarginalizowanych w celu równoważenia poziomu życia mieszkańców i zapewnienia spójności w gospodarce, a z drugiej strony ze wspieraniem rozwiniętych już obszarów tak, aby były bardziej konkurencyjne i efektywne, co oznacza, że de facto jest to urzeczywistnienie rozwoju zrównoważonego terytorialnie.

Nowe podejście do polityki regionalnej zakłada odejście od wspierania całego kraju czy regionów w jednolity sposób na rzecz większego różnicowania interwencji w zależności od problemów i potencjałów poszczególnych obszarów.

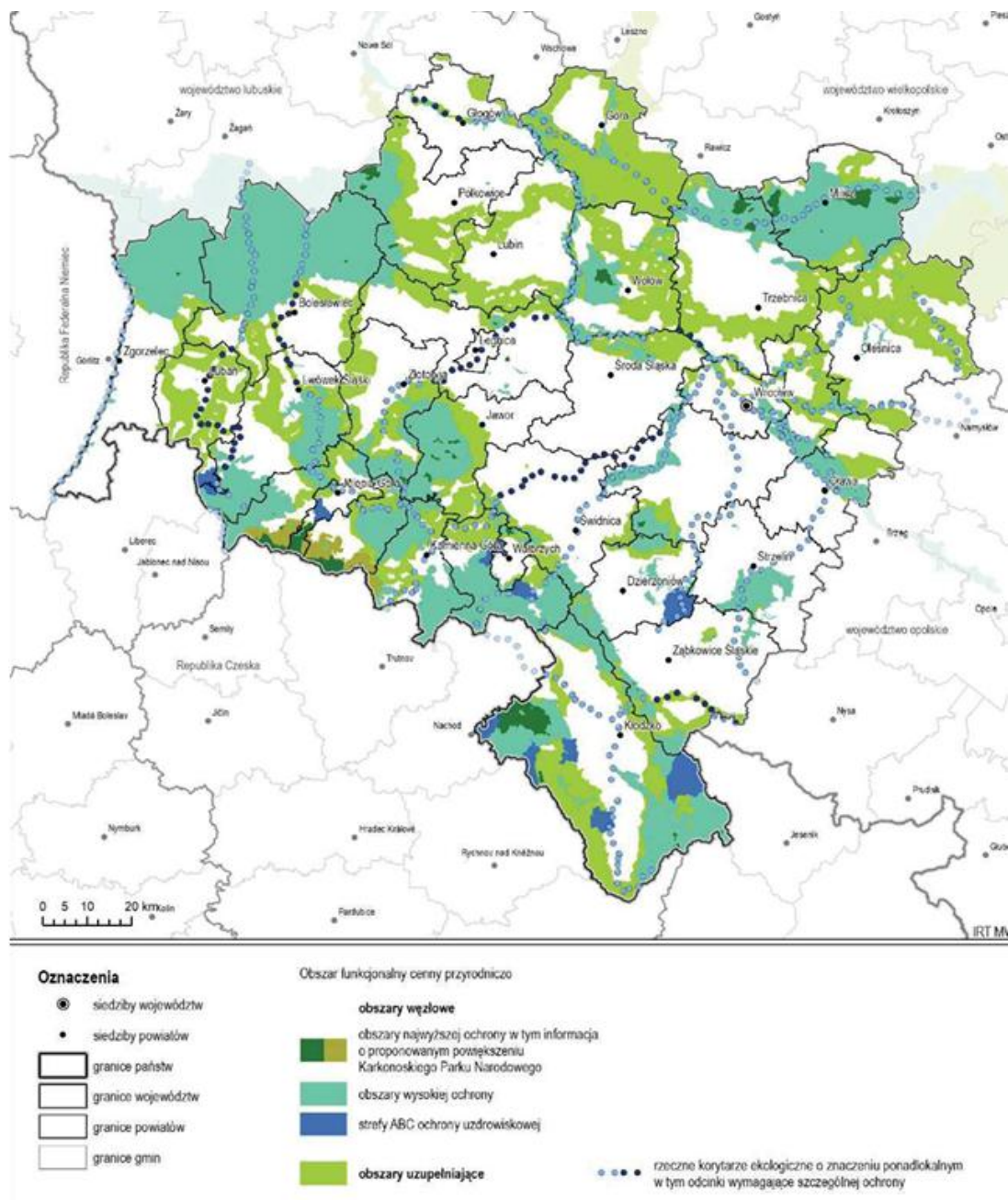
W Strategii rozwoju województwa dolnośląskiego 2030+ zidentyfikowano obszary strategicznej interwencji (OSI), na podstawie definicji określonej w ustawie o zasadach prowadzenia polityki rozwoju – jako obszary o zidentyfikowanych lub potencjalnych powiązaniach funkcjonalnych lub o szczególnych warunkach społecznych, gospodarczych lub przestrzennych, decydujących o występowaniu barier rozwoju lub trwałych, możliwych do aktywowania, potencjałów rozwojowych, do których jest kierowana interwencja publiczna.

Obszary funkcjonalne zostały ustalone w projekcie planu zagospodarowania przestrzennego województwa dolnośląskiego. Jako obszary funkcjonalne o znaczeniu ponadregionalnym oraz regionalnym, ze względu na istotne znaczenie dla polityki przestrzennej województwa, ustalone zostały w planie zagospodarowania przestrzennego województwa dolnośląskiego: miejskie obszary funkcjonalne, przygraniczne obszary funkcjonalne, obszary funkcjonalne cenne przyrodniczo.

Teren gminy Mietków zaliczony został do miejskich obszarów funkcjonalnych jako teren Wrocławskiego Obszaru Funkcjonalnego – strefa III oraz do obszaru funkcjonalnego cennego przyrodniczo jako obszar wysokiej ochrony,



Rysunek 1. Granice miejskich obszarów funkcjonalnych.



Rysunek 2. Obszar funkcjonalny cenny przyrodniczo.

Obszary strategicznej interwencji na poziomie lokalnym nie zostały wyznaczone.

6. MODEL STRUKTURY FUNKCJONALNO – PRZESTRZENNEJ GMINY

Rozdział odnosi się do przepisu wskazującego, że strategia rozwoju gminy określa w szczególności „model struktury funkcjonalno-przestrzennej gminy (Art. 10e. 3. 4) zawartego w ustawie z dnia 8 marca 1990 r. o samorządzie gminnym (Dz.U. 2025 poz. 1153).

Gmina znajduje się w centralnej części województwa dolnośląskiego, na terenie powiatu wrocławskiego, na jego południowo - zachodnim krańcu. Geograficznie położona jest na płaszczynie Niziny Śląskiej w dolinach dwóch rzek: Strzegomki (północna część gminy) i Bystrzycy (południowa część gminy).

Gmina zajmuje powierzchnię ok 83 km².

Podstawą sieci drogowej na terenie gminy są dobrej jakości drogi powiatowe, a stycznie do jej granic przebiegają ważne szlaki drogowe: na północy – autostrada A4 (Wrocław-Legnica-Zgorzelec), na południu – droga krajowa nr 35 (Wrocław-Świdnica-Wałbrzych).

Przez centralną część gminy przebiega linia kolejowa Wrocław-Wałbrzych-Jelenia Góra ze stacją w Mietkowie.

Przez gminę Mietków przebiega międzynarodowy szlak rowerowy Eurovelo nr R9, łączący Morze Adriatyckie z Morzem Bałtyckim. Szlak biegnie z Kątów Wrocławskich przez Stróżę, Wawrzeńczyce, Mietków i Maniów w kierunku Sobótki.

Drugim ważnym międzynarodowym szlakiem turystycznym jest Ślązański Szlak Św. Jakuba, który przebiega ze Ślęzy przez Chwałów, Maniów Mały, wzdłuż wschodniego brzegu Zbiornika Mietkowskiego, do Borzygniewu, Bukowa i Ujowa, gdzie znajduje się najstarszy w gminie kościół p.w. św. Jakuba. Z Ujowa szlak prowadzi przez Kostomłoty do Środy Śląskiej.

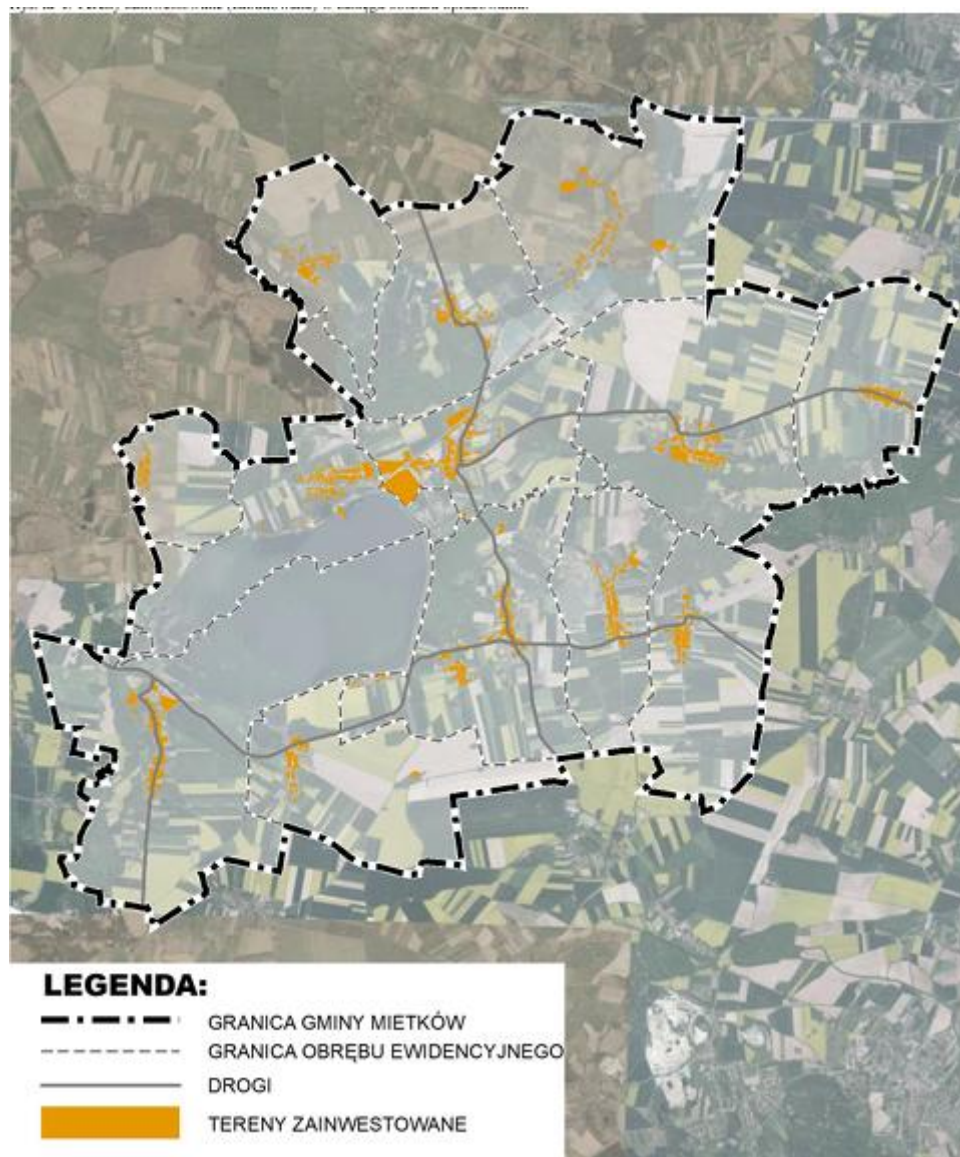
Zgodnie z „Koncepcją sieci głównych tras rowerowych w województwie dolnośląskim – Dolnośląska Cyklostrada”, zatwierdzoną Uchwałą Nr 4422/VI/21 Zarządu Województwa Dolnośląskiego z dnia 19 października 2021 r., na terenie gminy Mietków uwzględniono trasy rowerowych:

- Euro Velo 9,
- Wariant Trasy EuroVelo9,
- alternatywna trasa EuroVelo9.

Udział lasów i zadrzewień jest stosunkowo niewielki i wynosi 11,1% powierzchni gminy, podczas gdy w woj. dolnośląskim – 30%. Największe powierzchnie leśne znajdują się w dolinach rzeki Bystrzycy (w rejonie odcinka ujściowego Bystrzycy do Zbiornika Mietków) i Strzegomki (na zachód od Wawrzeńczyc, na północ i północny wschód od Stróży). Największy udział mają powierzchnie leśne i zadrzewienia w obrębach Wawrzeńczyce (29,7%), Stróża (21,3%), Milin (18,8%), Maniów

i Maniów Mały (17,3%). Na pozostałym obszarze udział lasów jest niewielki, są to głównie kompleksy leśne stanowiące zadrzewienia śródpolne.

Zabudowa mieszkaniowa ma w większości charakter rolniczy. Przeważa zabudowa zagrodowa (Piława, Dzikowa, Ujów, Chwałów). Zabudowa jednorodzinna (bez funkcji rolniczej) występuje przede wszystkim w Borzygniewie, Proszkowicach oraz Mietkowie, ale także w pozostałych miejscowościach. Na obrzeżu Zbiornika Mietkowskiego w Maniowie i w Borzygniewie powstały niewielkie skupiska zabudowy letniskowej. Zabudowa letniskowa znajduje się również przy Zbiorniku Proszkowickim w miejscowości Proszkowie.



Rysunek 3. Tereny zainwestowane na terenie gminy Mietków

Na terenie gminy Mietków nie ma rozdzielczej sieci gazowej, która umożliwiałaby pobór gazu odbiorcom indywidualnym. Mieszkańcy zaopatrywani są w gaz bezprzewodowy. Wymiana butli gazowych dokonywana jest w punktach wymiany zlokalizowanych we wszystkich wsiach na terenie gminy. Na terenie gminy Mietków nie ma sieciowych systemów centralnego ogrzewania. Potrzeby grzewcze mieszkańców gminy pokrywane są ze źródeł indywidualnych.

Na obszarze Gminy Mietków nie ma sieci ciepłej ani gazowej zaopatrującej mieszkańców gminy. Zarówno gospodarstwa domowe, jak i obiekty publiczne i podmioty gospodarcze ogrzewane są poprzez indywidualne źródła energii ciepłej.

Gmina Mietków położona jest w zasięgu zlewni rzeki Bystrzycy (lewobrzeżny dopływ Odry). Grunty pod wodami zajmują 11,6% powierzchni gminy. Na sieć hydrograficzną gminy składają się ciek wodne naturalne i sztuczne (rowy melioracyjne), w tym dwie większe rzeki – Bystrzyca i jej lewobrzeżny dopływ - rzeka Strzegomka, duży zbiornik zaporowy oraz liczne większe i mniejsze zbiorniki wodne pełniące różnorakie funkcje (rekreacyjne, retencyjne, gospodarcze). Sieć hydrograficzna na obszarze gminy Mietków jest w znacznej części ukształtowana przez człowieka.

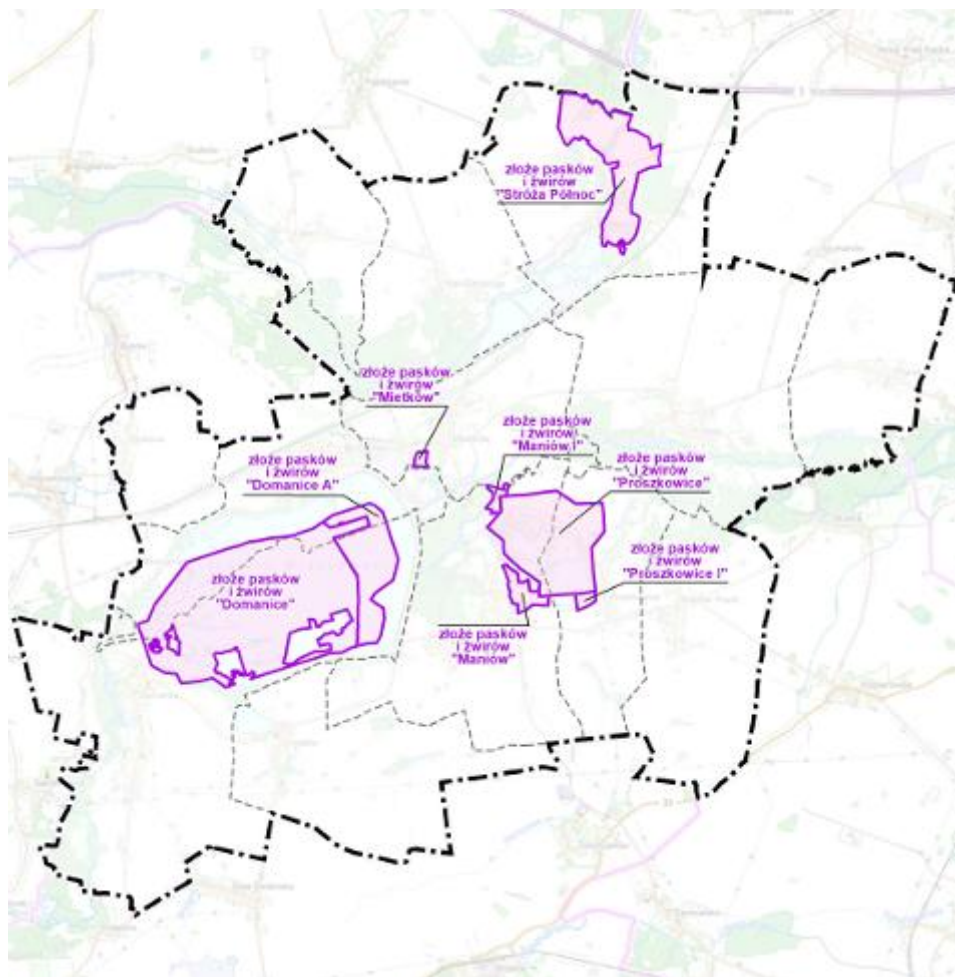
Poza zbiornikiem zaporowym - Zbiornikiem Mietków, dość znaczną powierzchnię zajmują zbiorniki powstałe w wyniku eksploatacji kruszywa, tj. Zbiornik Proszkowice i zbiornik Wawrzeńczyce-Stróża. Znajdujący się w krańcu południowo-zachodnim gminy zbiornik Chwałów powstał w wyniku zalania naturalnie ukształtowanego obniżenia terenu w rejonie cofki zbiornika. Sieć zbiorników wodnych stale się zmienia wskutek prowadzonej eksploatacji kruszywa, zmienia się również ich powierzchnia i zasięg.

Dokumentem wyznaczających obszary szczególnego zagrożenia powodzią są mapy zagrożenia powodziowego (MZP) i mapy ryzyka powodziowego (MRP), podane do publicznej wiadomości zgodnie z art. 171 ust. 5 ustawy Prawo wodne. W granicach obszarów szczególnego zagrożenia powodzią obowiązują zakazy wynikające z art. 77 ustawy z dnia 20 lipca 2017 r. Prawo wodne (t.j. Dz. U. z 2025 r. poz. 960) oraz w przypadku lokalizowania na obszarach szczególnego zagrożenia powodzią m.in. nowych obiektów budowlanych, niezbędne jest uzyskanie pozwolenia wodnoprawnego zgodnie z art. 390 ust. 1 ustawy - Prawo wodne.

Gmina Mietków znajduje się w zasięgu obszarów szczególnego zagrożenia powodzią związanych ze Zbiornikiem Mietkowskim i doliną rzeki Bystrzycy, wyznaczonych na Mapach Zagrożenia Powodziowego dla prawdopodobieństw 10%, 1% i 0,2%. Najwyższa ekspozycja dotyczy doliny Bystrzycy poniżej zapory oraz lokalnych obniżen terenowych na obrzeżach zbiornika. Dodatkowo, istotnym źródłem ryzyka jest rzeka Strzegomka (lewobrzeżny dopływ Bystrzycy), której wezbrania okresowo powodują wylewy w obrębie miejscowości Stróża oraz zagrożenie dla przepraw mostowych i zabudowy zlokalizowanej w dnie doliny.

Lokalne podtopienia występują w strefach dolinnych podczas gwałtownych, obfitych lub długotrwałych opadów, przede wszystkim w rejonie miejscowości Stróża, Maniów Wielki, Milin, Domanice, Chwałów i Wawrzeńczyce.

Gmina Mietków ma dość bogate zasoby surowców naturalnych, takich jak: piaski, żwiry i pospółki. Złoża te związane są z osadami wypełniającymi dolinę rzeczną Bystrzycy. W części południowo-wschodniej (pomiędzy Maniowem Małym a Tworzyjanowem) znajduje się obszar prognostyczny zasobów iłów i glin kaolinowych. Na terenie gminy Mietków funkcjonują zakłady wydobywcze kruszyw.



Rysunek 4. Granice udokumentowanych źródeł w zasięgu obszaru opracowania

Zadania z zakresu gospodarki komunalnej realizowane są przez Zakład Gospodarki Komunalnej w Mietkowie (ZGK). Sieć wodociągowa w gminie Mietków jest dobrze rozbudowana. Według danych ZGK w 2024 r. składała się ona z odcinków sieci rozdzielczej i przesyłowej o łącznej długości 58,67 km. Każda miejscowość w gminie Mietków ma dostęp do wodociągu.

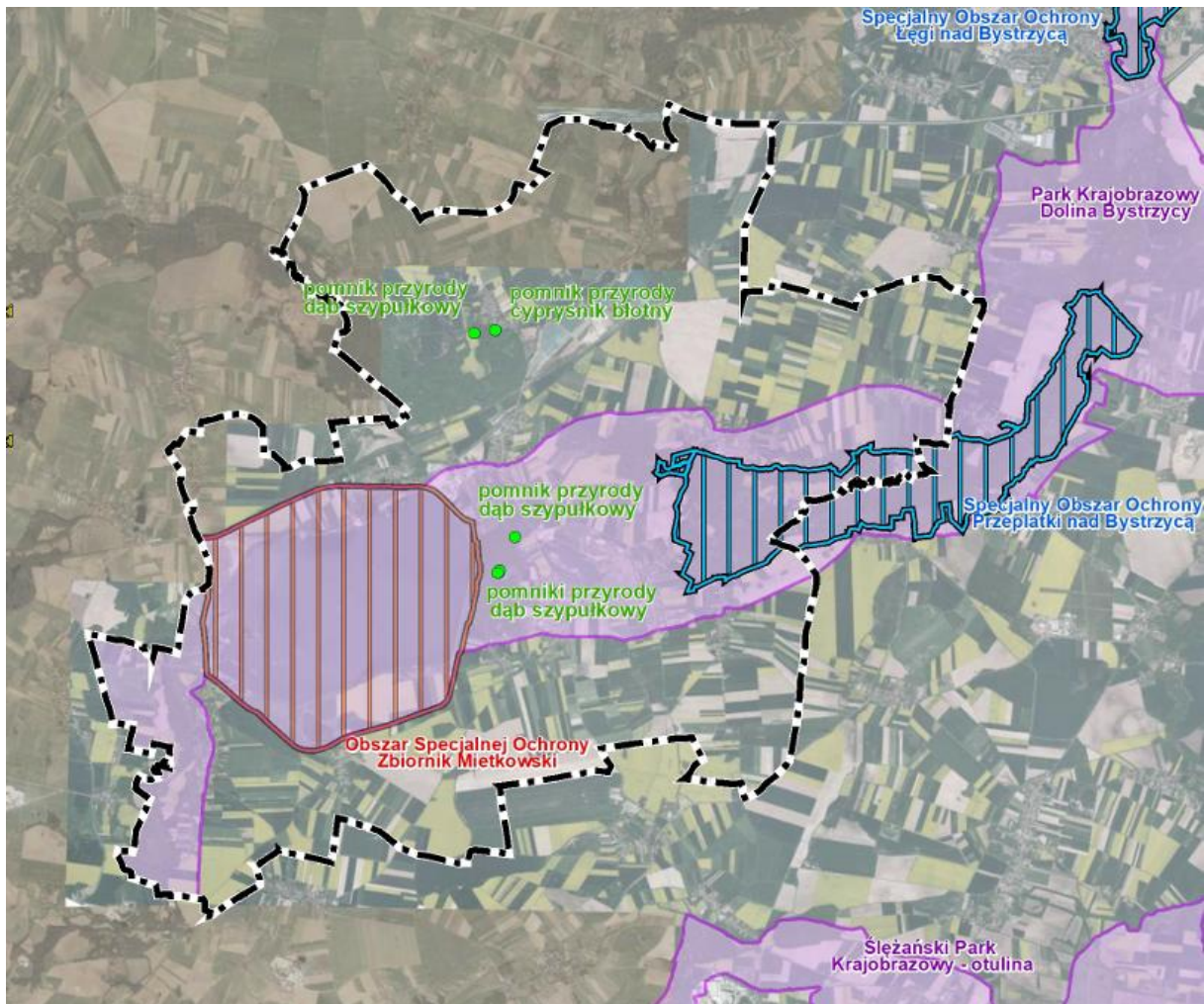
Sieć kanalizacyjna na terenie gminy składała się z odcinków o łącznej długości 23,65 km (według ZGK). ZGK w 2024 r. administrował również dwiema stacjami uzdatniania wody (SUW Mietków i SUW Stróża) oraz jedną oczyszczalnią ścieków w Mietkowie. Do nieskanalizowanych miejscowości należą: Chwałów, Domanice, Dzikowa, Milin, Piława, Stróża, Ujów, Wawrzeńczyce.

W gminie funkcjonują organizacyjnie: przedszkole Publiczne w Mietkowie oraz Szkoła Podstawowa im. Ojca Świętego Jana Pawła II w Mietkowie.

Całość infrastruktury służby zdrowia jest skupiona w miejscowości Mietków w Zespole Lecznictwa Ambulatoryjnego w Mietkowie. Ośrodek świadczy podstawowe usługi medyczne. Mieszkańcy korzystają ze specjalistycznych usług medycznych w placówkach zlokalizowanych poza granicami gminy, głównie w Świdnicy oraz we Wrocławiu.

W obrębie gminy znajdują się obszary i obiekty o szczególnych walorach przyrodniczych, które objęto różnymi formami ochrony:

- Obszar Specjalnej Ochrony Ptaków NATURA 2000 „Zbiornik Mietkowski” PLB020004,
- Obszar mający znaczenie dla Wspólnoty „Przeplatki nad Bystrzycą” PLH020055,
- Park Krajobrazowy „Dolina Bystrzycy”,
- cztery pomniki przyrody,
- szereg stanowisk flory i fauny chronionej.



Rysunek 5. Obszarowe formy ochrony przyrody i korytarze ekologiczne w zasięgu obszaru opracowania

Poza wymienionymi obszarami, w części południowo-zachodniej gminy, na północ od Domanic, znajduje się szczególnie cenny przyrodniczo fragment lasu grądu środkowo-europejskiego (*Galio sylvatici-Carpinetum*), dla ochrony którego planowane jest utworzenie użytku ekologicznego. Występują tu takie gatunki jak: dąb szypułkowy, jesion wyniosły, lipa drobnolistna, jawor, klon zwyczajny, wiąz pospolity, brzoza brodawkowata, grab pospolity.

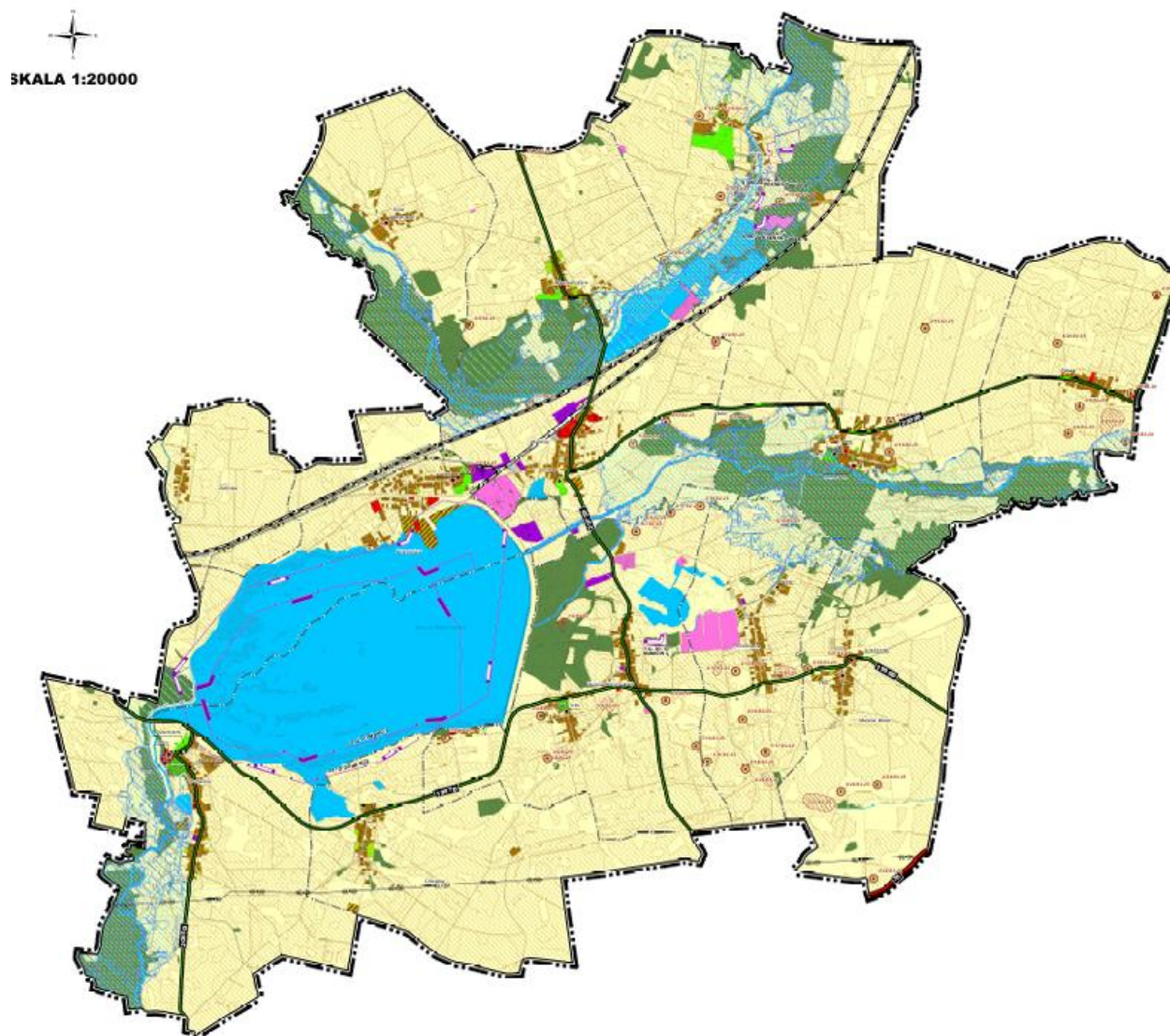
Na terenie gminy do rejestru zabytków zostało wpisanych 18 obiektów. Najcenniejszym zabytkiem, o znaczeniu ponadregionalnym, jest zespół pałacowo - parkowo - folwarczny w Domanicach. Zabytki o znaczeniu regionalnym to: kościół św. Barbary w Borzygniewie, kościół Niepokalanego Poczęcia NMP w Maniowie Wielkim, kościół św. Michała Archanioła w Milinie, kościół św. Jakuba Apostoła w Ujowie. W wielu miejscowościach znajdują się lub znajdowały zespoły dworskie z parkami i folwarkami.

Na terenie gminy zachowało się 9 historycznych założeń parkowych:

- 1) park podworski w Borzygniewie,
- 2) teren dawnych ogrodów przypałacowych w Chwałowie,
- 3) park przypałacowy w Domanicach,
- 4) park podworski w Maniowie Małym,
- 5) park podworski w Maniowie Wielkim,
- 6) park podworski w Mietkowie, a właściwie zadrzewienie wokół pałacu oraz teren z groblami, obsadzonymi drzewami,
- 7) park podworski w Milinie,
- 8) park podworski w Stróży,
- 9) park podworski w Wawrzeńczycach - zachowany jedynie w stanie szczątkowym.

Znaczący wpływ na zmianę krajobrazu miała realizacja Zbiornika Mietkowskiego (1987 r.). Powstała wówczas także droga otaczająca Zbiornik od północy, wschodu i od południa, która podzieliła Chwałów, a także częściowo – Domanice. Nastąpił również rozwój zabudowy w Borzygniewie – pomiędzy starą, ukształtowaną wsią, a Zbiornikiem oraz zabudowy letniskowej przy Zbiorniku.



Główną funkcję rekreacyjną pełni na terenie gminy Zbiornik Mietkowski, który jest akwenem wodnym wykorzystywanym do sportów wodnych (żaglówki, kajaki, windsurfing), a także do rekreacji nadwodnej. Nad zbiornikiem położone jest pole namiotowe, plaża, przystań oraz wypożyczalnia łódek, restauracja, a także domy letniskowe.



Rysunek 6. Model struktury funkcjonalno-przestrzennej gminy Miętków

LEGENDA:




GRANICE ADMINISTRACYJNE

-  GRANICA GMINY MIETKÓW
-  GRANICA OBRĘBU EWIDENCYJNEGO




PODSTAWOWY UKŁAD KOMUNIKACYJNY

-  DROGA KRAJOWA
-  DROGA POWIATOWA
-  LINIA KOLEJOWA

ZAGROŻENIE POWODZIOWE

-  OBSZARY, NA KTÓRYCH PRAWDOPODOBIENSTWO WYSTĄPIENIA POWODZI JEST WYSOKIE I WYNOŚI 10%
-  OBSZARY, NA KTÓRYCH PRAWDOPODOBIENSTWO WYSTĄPIENIA POWODZI JEST ŚREDNIE I WYNOŚI 1%
-  OBSZARY, NA KTÓRYCH PRAWDOPODOBIENSTWO WYSTĄPIENIA POWODZI JEST NISKIE I WYNOŚI 0,2%



GÓRNICCTWO

-  GRANICA UDOKUMENTOWANEGO ZŁOŻA
-  GRANICA OBSZARU GÓRNICZEGO
-  GRANICA TERENU GÓRNICZEGO











STANOWISKA ARCHEOLOGICZNE

INFRASTRUKTURA TECHNICZNA

-  LINIA ELEKTROENERGETYCZNA NAJWYŻSZYCH NAPIĘĆ
-  LINIA ELEKTROENERGETYCZNA WYSOKIEGO NAPIĘCIA

DOMINUJĄCE SPOSOBY ZAGOSPODAROWANIA

-  TERENY ZABUDOWY MIESZKANIOWO-USŁUGOWEJ
-  TERENY SPORTU I REKREACJI
-  TERENY ZABUDOWY USŁUGOWEJ
-  TERENY ZABUDOWY PRODUKCYJNO-MAGAZYNOWEJ
-  TERENY GÓRNICWA I WYDOBYCIA

-  TERENY INFRASTRUKTURY TECHNICZNEJ
 -  TERENY CMENTARZY
 -  TERENY ZIELENI PARKOWEJ
 -  TERENY SADÓW
 -  TERENY LEŚNE
 -  TERENY ROLNE
 -  WODY POWIERZCHNIOWE
- OBSZAR O SPECYFICZNYM STATUSIE**
-  TEREN ZAMKNIĘTY

6.1. Ustalenia i rekomendacje w zakresie kształtowania i prowadzenia polityki przestrzennej w Gminie Mietków

Rozdział odnosi się do przepisu wskazującego, że w strategii uwzględnia się ustalenia i rekomendacje w zakresie kształtowania i prowadzenia polityki przestrzennej (Art. 10e. 3. 5) zawartego w ustawie z dnia 8 marca 1990 r. o samorządzie gminnym (Dz.U. 2025 poz. 1153).

Przedstawione poniżej rekomendacje pełnią rolę wspomagającą i usprawniającą sukcesywne wdrażanie wyznaczonych celów niniejszej strategii. Stanowią również katalog dobrych praktyk skierowanych nie tylko do samorządu terytorialnego, ale również do pozostałych interesariuszy, ze szczególnym uwzględnieniem społeczności lokalnej. Podstawową zasadą dotyczącą prawidłowego planowania przestrzennego w gminie jest zagwarantowanie udziału społeczeństwa w opracowywaniu dokumentów planistycznych dotyczących zagospodarowania przestrzeni.

Zakłada się, że rozwój przestrzenny gminy Mietków oparty będzie na zasadach zrównoważonego rozwoju, ze szczególnym uwzględnieniem ochrony środowiska naturalnego i zasobów przyrody Obszaru Specjalnej Ochrony ptaków (OSO) Natura 2000 PLB020004 „Zbiornik Mietkowski”, projektowanego Specjalnego Obszaru Ochrony siedlisk (SOO) Natura 2000 PLH020055 „Przeplatki nad Bystrzą”, Parku Krajobrazowego „Dolina Bystrzycy”.

Przewiduje się wzmocnienie turystyczno- rekreacyjnej roli Zbiornika Mietkowskiego i pozostałych akwenów wodnych na terenie gminy.

Planowany jest przyrost jednostek osadniczych jako dopełnienie istniejącego zainwestowania i powiększenie obszarów zabudowy, co będzie zaspokajać potrzeby inwestycyjne gminy.

Rozwój zabudowy będzie wymagał również rozbudowy infrastruktury społecznej i lepszej dostępności mieszkańców do usług.

Przewiduje się utrzymanie dotychczasowych i wyznaczenie nowych terenów aktywności gospodarczej.

Ustalenia i rekomendacje w zakresie kierunków zmian w strukturze zagospodarowania terenów, w tym określenia szczególnych potrzeb w zakresie nowej zabudowy mieszkaniowej

- przyrost terenów osadniczych o charakterze mieszkaniowym powinien polegać przede wszystkim (i w pierwszej kolejności) na dopełnianiu i intensyfikacji zagospodarowania istniejących układów, a następnie na dodawaniu nowych terenów zainwestowanych w bezpośrednim sąsiedztwie granic istniejących terenów osadniczych. Na nowo wyznaczonych terenach dla zabudowy przyrost zabudowy powinien również mieć charakter sukcesywny (ciągły), a nie rozproszony,
- dopuszcza się zabudowę wielorodzinną, jeżeli nie będzie kolidowała krajobrazowo z zabudową jednorodziną i zagrodową,
- na obszarach, na których występuje prawdopodobieństwo wystąpienia powodzi zakazuje się zmiany przeznaczenia na cele mieszkaniowe budynków o innej funkcji,
- planowanie zabudowy mieszkaniowej, przestrzeni publicznych, oraz infrastruktury usług publicznych, spełniających wymogi dostępności dla osób ze szczególnymi potrzebami.

Określenie szczególnych potrzeb w zakresie nowej zabudowy mieszkaniowej:

- Zgodnie z aktualnym stanem prawnym, bilansowaniu w planowaniu przestrzennym w gminach podlega tylko funkcja mieszkaniowa. Pozostałe funkcje zagospodarowania przestrzennego przyjmuje się, że są pochodną funkcji mieszkaniowej, np. funkcja usługowa jest silnie skorelowana z zabudową mieszkaniową itp. Sposób obliczania zapotrzebowania na nową zabudowę mieszkaniową określa „Rozporządzenie Ministra Rozwoju i Technologii z dnia 8 grudnia 2023 r. w sprawie projektu planu ogólnego gminy, dokumentowania prac planistycznych w zakresie tego planu oraz wydawania z niego wypisów i wyrysów” (Dz.U.2023.2758 z dnia 2023.12.22). Obecnie zapotrzebowanie na nową zabudowę mieszkaniową wyraża się w liczbie mieszkańców. W obliczeniach przyjmuje się okres prognozy obejmujący 20 lat od roku, którego dotyczą najnowsze dostępne dane dotyczące liczby mieszkańców gminy udostępnianych przez statystykę publiczną. Na potrzeby niniejszej Strategii odstąpiono od określania zapotrzebowania na nową zabudowę mieszkaniową zgodnie z metodyką opracowania planu ogólnego.
- W 2024 r. na jednego mieszkańca Gminy przypadało 34,5 m² powierzchni użytkowej mieszkaniowej, co stanowiło wzrost tego wskaźnika w porównaniu do 2015 r. Standard przyjęty w w/w Rozporządzeniu to 40 m²/os., co uzasadnia przeznaczenie terenów pod nową zabudowę mieszkaniową.

- Dopuszczalne uznaje się zwiększenie wskaźnika zapotrzebowania na nową zabudowę mieszkaniową.

Zasady ochrony środowiska i jego zasobów, w tym ochrony powietrza, przyrody i krajobrazu

- na obszarach objętych ochroną prawną obowiązują ograniczenia wynikające z przepisów szczególnych,
- zaleca się sukcesywne przekształcanie dotychczasowych systemów zaopatrzenia w ciepło w bardziej ekologiczne - wykorzystujące paliwa ekologiczne lub źródła odnawialne,
- w dalszym rozwoju zagospodarowania terenów osadniczych istotną rolę powinna odegrać prośrodowiskowa infrastruktura techniczna o wysokim standardzie technologicznym (w tym systemy ogrzewania),
- wzdłuż rzek i cieków wodnych, w pasie terenu szerokości co najmniej 10 m od ich linii brzegowej, z wyjątkiem plaż i przystani wodnych, nie wprowadzać nowego zainwestowania, w celu stworzenia warunków do rozmnażania i rozprzestrzeniania się zagrożonych wyginięciem roślin i zwierząt, ochrony i odtwarzania ich siedlisk i ostoi, a także ochrony tras migracyjnych zwierząt,
- należy uwzględnić konieczność rozwoju systemu ochrony przeciwpowodziowej utrzymanie w należyтым stanie istniejących wałów oraz budowę nowych wałów przeciwpowodziowych. Do istniejących budowli hydrotechnicznych zastosowanie mają przepisy art. 176 ust. 1 oraz art. 192 Prawa wodnego. Ważny jest sposób zagospodarowania terenów położonych w odległości mniejszej niż 50 m od stopy wału przeciwpowodziowego a za szczególnie istotne uznaje się wykluczenie wszelkich nowoprojektowanych terenów w odległości 50 m od stopy wału przeciwpowodziowego, których zagospodarowanie mogłoby stać w sprzeczności z zakazami określonymi w art. 176 ust. 1 Prawa wodnego,
- w przypadku zmiany sposobu użytkowania gruntów odwadnianych przez urządzenia melioracyjne, ze sposobu rolniczego na budowlany, należy przebudować urządzenia melioracyjne i zapewnić sprawne działanie tych urządzeń i drenażu na obszarach rolnych. stosownie do art. 205 ustawy Prawo wodne, utrzymywanie urządzeń melioracji wodnych należy do zainteresowanych właścicieli gruntów, a jeżeli urządzenia te są objęte działalnością spółki wodnej działającej na terenie gminy lub związku spółek wodnych,

w którym jest zrzeszona spółka wodna działająca na terenie gminy – do tej spółki lub tego związku spółek wodnych,

- dla Zbiornika Mietkowskiego utrzymuje się podstawową funkcję jaką jest retencja wód (zasilanie wód rzeki Odry w okresach niżówkowych) oraz funkcja przeciwpowodziowa. Ponadto, dodatkowe funkcje Zbiornika to eksploatacja surowców naturalnych na obszarze udokumentowanego złoża, a także usługi sportu oraz turystyki i rekreacji. Wykorzystanie gospodarcze Zbiornika winno respektować ustanowione formy i zasady ochrony przyrody,
- wytyczne związane z ochroną przeciwpowodziową i suszą na terenie gminy Mietków:
 - wydzielanie w dokumentach planistycznych (plany ogólne, mpzp) pasów buforowych wzdłuż cieków wodnych (co najmniej kilku lub kilkunastu metrowych) dla ochrony wód powierzchniowych z zaleceniem przynajmniej jednostronnego ich zadrzewiania,
 - ujawnianie w terenie starych obiektów, systemów gospodarowania wodą i melioracji z zaleceniem przywrócenia do funkcjonalności,
 - ograniczenie możliwości ujmowania wód podziemnych na potrzeby rolnictwa dla rolnictwa wyłącznie do nawodnień podsiąkowych i kropelkowych (nie dla deszczowni).
 - ochrony obszarów hydrogenicznych w tym poprzez zakaz przekształcania łąk na grunty orne.
 - dążenie do renaturyzacji wód przekształconych i zdegradowanych poprzez odtwarzanie naturalnych koryt rzecznych oraz rozdział kanalizacji ogólnospławnych na kanalizacje deszczową i sanitarną, zakaz kanalizowania odcinków wód nawet wśród zabudowy miejskiej czy odkrywanie odcinków już zarurowanych,
 - przeznaczenie pod retencję obszarów regularnie zalewanych poprzez np. zakładanie łąk, zalesianie (a nie tylko ochronę istniejących).
- na obszarze Zbiornika Proszkowskiego dopuszczalne funkcje to retencja wód, eksploatacja kruszyw oraz usługi turystyki i rekreacji. W wyniku prowadzonej rekultywacji wyeksploatowanego złoża dopuszczalna jest zmiana linii brzegowej i powierzchni lustra wody w zbiorniku,
- pozostałe zbiorniki wodne na terenie gminy Mietków pełnią w środowisku przyrodniczym ważną rolę jako obiekty małej retencji i wpływają również na wzbogacenie bioróżnorodności otaczających terenów,
- dla zbiorników wodnych występujących na terenie gminy dopuszczalne jest wykorzystywanie na cele określone w ustaleniach dla terenu wód powierzchniowych,

- w kształtowaniu zabudowy i wprowadzaniu obiektów technicznych (zwłaszcza na terenach otwartych) należy uwzględnić potrzebę zachowania walorów krajobrazowych poprzez odpowiednią kubaturę zabudowy i jej wysokość oraz zachowanie ważnych osi i panoram widokowych,
- ograniczenie lokalizowania elementów i obiektów infrastruktury technicznej w miejscach eksponowanych widokowo, ochrona i zagospodarowanie punktów widokowych, ochrona i kształtowanie ciągów i osi widokowych,
- znaczna część obszaru gminy Mietków znajduje się również w granicach krajobrazu priorytetowego o kodzie 02-332.12-06, wyznaczonym w projekcie audytu krajobrazowego województwa dolnośląskiego.

Zasady ochrony dziedzictwa kulturowego i zabytków oraz dóbr kultury współczesnej

- ochronę obiektów zabytkowych i ich przestrzennego kontekstu, w szczególności zapobieganie ich degradacji i popadaniu w ruinę, zabezpieczenie stanu technicznego, wspieranie rewaloryzacji i odbudowy,
- wykorzystanie i eksponowanie dawnych zespołów pałacowo-parkowo-folwarcznych i przystosowanie ich do pełnienia nowych funkcji; obiekty te powinny w szczególności stanowić cele turystyczne, służyć m. in. jako obiekty noclegowe i gastronomiczne, a także pełnić takie funkcje jak ośrodki kultury,
- kontynuowanie lokalnej tradycji architektonicznej w zakresie skali, formy, detalu, materiału nowo wznoszonej zabudowy oraz wpisanie jej w historycznie ukształtowaną przestrzeń,
- zachowanie układu istniejących, historycznie wykształconych dróg,
- zachowanie historycznych parków, ogrodów, alei i szpalerów oraz istniejących zbiorników wodnych,
- przeciwdziałanie, niekorzystnej z punktu widzenia układu przestrzennego, parcelacji kompleksów zabytkowych i unikanie rozdzielania zabudowań zabytkowych od związanego z nimi zaplecza kompozycyjnego i funkcjonalnego,
- oddzielanie historycznych zespołów urbanistycznych od nowych terenów budowlanych pasami zieleni, bądź drogami z towarzyszącymi szpalerami zieleni,
- dążenie do eliminowania realizacji zabudowy na zapleczu historycznych działek,

- lokowanie nowej zabudowy przy siatce istniejących i projektowanych dróg,
- planowana infrastruktura techniczna oraz obiekty wytwarzające energię ze źródeł odnawialnych nie mogą mieć negatywnego wpływu na lokalne wartości kulturowe, w szczególności na krajobraz kulturowy – historyczne dominanty, panoramy, osie widokowe w historycznie ukształtowanych terenach osadniczych i układach ruralistycznych oraz przedpola sylwetek wsi, w tym ze strony najazdów dróg.

Zasady lokalizacji obiektów handlu wielkopowierzchniowego w rozumieniu ustawy z dnia 27 marca 2003 r. o planowaniu i zagospodarowaniu przestrzennym

Na obszarze Gminy Mietków nie przewiduje się lokalizacji wielkopowierzchniowych obiektów handlowych o powierzchni sprzedaży powyżej 2000 m².

Zasady lokalizacji kluczowych inwestycji celu publicznego

Zgodnie z ustawą z dnia 27 marca 2003 r. o planowaniu i zagospodarowaniu przestrzennym, pod pojęciem inwestycji celu publicznego należy rozumieć działania o znaczeniu lokalnym (gminnym) i ponadlokalnym (powiatowym, wojewódzkim i krajowym), a także krajowym (obejmującym również inwestycje międzynarodowe i ponadregionalne), oraz metropolitalnym (obejmującym obszar metropolitalny) bez względu na status podmiotu podejmującego te działania oraz źródła ich finansowania, stanowiące realizację celów, o których mowa w art. 6 ustawy z dnia 21 sierpnia 1997 r. o gospodarce nieruchomościami.

Zasady lokalizacji kluczowych inwestycji celu publicznego:

- zagwarantowanie udziału lokalnej społeczności w kształtowaniu przestrzeni,
- lokowanie inwestycji celu publicznego na podstawie ustaleń aktów prawa miejscowego,
- przeprowadzanie analiz oceny wpływu inwestycji na środowisko.

Kierunki rozwoju systemów komunikacji, infrastruktury technicznej i społecznej

- zapewnienie dobrej dostępności komunikacyjnej poprzez rozwój układu drogowego, komunikacji zbiorowej, infrastruktury pieszo-rowerowej, węzłów komunikacyjnych, zwłaszcza w okolicach zalewu Mietkowskiego,
- lokalizacja nowych przystanków kolejowych na istniejącej linii kolejowej Jelenia Góra - Wrocław: Borzygniew i Stróża,

- budowa ścieżek rowerowych poprawiających dostępność i obsługę komunikacyjną sołectw poprzez stworzenie ciągłego systemu komunikacji rowerowej. Zagęszczenie tras rowerowych z wykorzystaniem nieutwardzonych dróg leśnych i rolniczych na terenach o najwyższej atrakcji przyrodniczo – krajobrazowej,
- włączenie transportu rowerowego w zintegrowany system transportu gminy, obejmujący różne środki transportu i elementy infrastruktury: autobusy, system kierowania ruchem, parkingi w systemie Bike&Ride, komunikację rowerową i pieszą,
- dla zapewnienia warunków harmonijnego rozwoju gminy należy zapewnić możliwość przyłączania nowych odbiorców do sieci wodociągowej i kanalizacyjnej oraz podejmować niezbędne inwestycje służące rozbudowie i poprawie jakości systemów zaopatrzenia w wodę i odprowadzania ścieków,
- dopuszcza się budowę nowych oraz rozbudowę i przebudowę istniejących sieci kanalizacyjnych i wodociągowych oraz budowę nowych ujęć wody,
- Zaleca się podejmować niezbędne działania i inwestycje służące zapewnieniu wysokiej niezawodności dostaw wody pitnej o dobrych parametrach jakościowych, w tym poprzez:
 - 1) skuteczną ochronę ujęć wody przed zanieczyszczeniami;
 - 2) dbałość o właściwe parametry techniczne sieci i urządzeń służących zaopatrzeniu w wodę;
 - 3) zabezpieczenie rurociągów i innych urządzeń gospodarki wodnej przed szkodliwym oddziaływaniem eksploatacji górniczej,
- gospodarowanie w zasięgu terenów ochrony bezpośredniej ujęć wody podlega rygorom wynikającym z odpowiednich aktów prawnych,
- gospodarkę odpadami należy prowadzić zgodnie z obowiązującymi przepisami powszechnymi i miejscowymi oraz prawem miejscowym; należy podejmować dalsze skuteczne działania administracyjne skłaniające do utrzymania czystości i porządku na terenie gminy. Należy rozwijać systemy selektywnej zbiórki odpadów oraz lokalizować punkty selektywnego zbierania i magazynowania odpadów komunalnych,
- inwestycje w zakresie telekomunikacji i zaopatrzenia w energię elektryczną powinny stwarzać warunki dla harmonijnego rozwoju gminy,

- rozwój szerokopasmowej sieci internetowej,
- przeprowadzanie analiz oceny wpływu inwestycji na środowisko.

Zasady lokalizacji urządzeń wytwarzających energię o mocy zainstalowanej przekraczającej 500 kW

Urządzenia wytwarzające energię o mocy zainstalowanej przekraczającej 500 kW powinny być lokalizowane na gruntach klasy IV, V, VI, nieużytkach i nie powinny wpływać na poszerzenie obszaru stref ochronnych, które związane są z ograniczeniami w zabudowie, zagospodarowaniu oraz użytkowaniu terenu poza granicami wyznaczonego obszaru. Nie wyklucza się jednak, w uzasadnionych sytuacjach, możliwości lokalizowania ww. urządzeń na gruntach innych klas oraz możliwości poszerzenia obszaru stref ochronnych. W przypadku lokalizacji takich urządzeń wyznacza się następujące zasady:

- istnieje możliwość lokalizacji elektrowni wiatrowych w wyznaczonych obszarach gminy;
- w odniesieniu do paneli fotowoltaicznych zaleca się, by charakteryzowały się one wysokim poziomem absorpcji promieni słonecznych;
- zaleca się stosowanie zabezpieczeń mających na celu eliminację ewentualnej uciążliwości zakładów produkcji energii w postaci ograniczania barier w przemieszczaniu się małych zwierząt na terenie oraz pomiędzy terenem produkcji energii a terenami sąsiednimi;
- dopuszcza się niezbędną dla instalacji OZE infrastrukturę elektroenergetyczną dotyczącą przetwarzania, dystrybucji, wyprowadzenia mocy z nowoprojektowanych źródeł oraz magazynowania energii elektrycznej,
- zgodnie z zapisami „Studium uwarunkowań dla lokalizacji wielkopowierzchniowych instalacji fotowoltaicznych na Dolnym Śląsku”, które zostało przyjęte Uchwałą nr 2487/VII/25 Zarządu Województwa Dolnośląskiego z dnia 8 lipca 2025 r. obszar gminy Mietków w przeważającej mierze znajduje się na terenie objętym Kategorią II, gdzie nie jest wskazane, aby była możliwa lokalizacja wielkopowierzchniowej instalacji fotowoltaicznych o powierzchni przekraczającej 0,5 ha, gdzie dopuszcza możliwość lokalizacji elektrowni słonecznych.

Zasady lokalizacji przedsięwzięć mogących znacząco oddziaływać na środowisko

Do przedsięwzięć mogących znacząco oddziaływać na środowisko zalicza się te przedsięwzięcia, które zostały określone w Rozporządzeniu Rady Ministrów z dnia

10 września 2019 r. w sprawie przedsięwzięć mogących znacząco oddziaływać na środowisko, w podziale na przedsięwzięcia mogące zawsze znacząco oddziaływać na środowisko oraz te mogące potencjalnie znacząco oddziaływać na środowisko.

W przypadku lokalizacji przedsięwzięć mogących znacząco oddziaływać na środowisko na terenie gminy należy uwzględnić:

- lokalizację w miejscach, które nie naruszają funkcjonowania korytarzy ekologicznych, obszarów chronionych oraz nie przyczyniają się do niszczenia siedlisk gatunków występujących w gminie,
- rozmieszczenie form ochrony przyrody,
- ograniczenia wynikające z uchwał je powołujących, planów ochrony tych obszarów oraz aktów prawa miejscowego,
- realizację działań mających na celu zapobieganie, ograniczanie lub kompensację przyrodniczą możliwych negatywnych oddziaływań na środowisko,
- przeprowadzenie indywidualnej procedury badania wpływu przedsięwzięcia na środowisko w ramach oceny oddziaływania na środowisko na podstawie ustawy z dnia 3 października 2008 r. o udostępnianiu informacji o środowisku i jego ochronie, udziale społeczeństwa w ochronie środowiska oraz o ocenach oddziaływania na środowisko.

Zasady kształtowania rolniczej i leśnej przestrzeni produkcyjnej

- ograniczanie przeznaczania na cele nierolnicze gruntów o wysokich klasach bonitacyjnych,

zapobieganiu procesom degradacji i dewastacji gruntów rolnych oraz szkodom w produkcji rolniczej, powstającym wskutek działalności nierolniczej i ruchów masowych ziemi,
- ochrona i powiększanie zasobów leśnych,
- ochrona istniejących zadrzewień śródpolnych i przydrożnych,
- zachowanie bioróżnorodności siedlisk,
- wzdłuż rzek i cieków wodnych, w pasie terenu szerokości co najmniej 10 m od ich linii brzegowej, wskazane jest nie wprowadzanie nowego zainwestowania, w celu stworzenia

warunków do rozmnażania i rozprzestrzeniania się zagrożonych wyginięciem roślin i zwierząt, ochrony i odtwarzania ich siedlisk i ostoi, a także ochrony tras migracyjnych zwierząt,

- rozwój ekologicznej produkcji roślinnej,
- rekultywacji i zagospodarowaniu gruntów na cele rolnicze,
- dopuszcza się przeznaczenie w miejscowych planach zagospodarowania przestrzennego do zalesienia także innych gruntów rolnych, spełniających wymagania przepisów szczególnych, niekoniecznie bezpośrednio graniczącymi z lasami istniejącymi.

Zasady kształtowania zagospodarowania przestrzennego na obszarach zdegradowanych i obszarach rewitalizacji oraz obszarach wymagających przekształceń, rehabilitacji, rekultywacji lub remediacji

- do rekultywacji wskazuje się wyrobiska po eksploatacji surowców mineralnych (kruszyw naturalnych) wymagające rekultywacji, dla których określa się dopuszczalne kierunki rekultywacji:
 - a) wodny,
 - b) wodno-rekreacyjny,
 - c) rolny,
 - d) rolno-rybacki,
 - e) leśny,
 - f) gospodarczy,
- zaleca się poddanie rehabilitacji, poprawie jakości oraz adaptacji dla nowych funkcji majątku trwałego pozostawionego po uspołecznionych gospodarstwach rolnych (w tym obiektów zabudowy mieszkaniowej),
- zaleca się poddanie rehabilitacji, poprawie jakości oraz adaptacji dla nowych funkcji zabytkowych zespołów dworsko-parkowych. Należy prowadzić konserwację istniejącej zieleni i przywracać zabytkowe założenia zieleni w granicach historycznych z zachowaniem pierwotnej kompozycji tych założeń. Zaleca się adaptację i poprawę jakości obiektów budowlanych z zachowaniem ich pierwotnej bryły. Należy w miarę możliwości zachować całe założenia o charakterze parkowym w rękach jednego właściciela.

7. ZGODNOŚĆ Z DOKUMENTAMI NADRZĘDNYMI

Rozdział odnosi się do przepisu „Art. 10f. 2. Projekt strategii rozwoju gminy opracowuje wójt oraz przedkłada go zarządowi województwa w celu wydania opinii dotyczącej sposobu uwzględnienia ustaleń i rekomendacji w zakresie kształtowania i prowadzenia polityki przestrzennej w województwie określonych w strategii rozwoju województwa” zawartego w ustawie z dnia 8 marca 1990 r. o samorządzie gminnym (Dz.U. 2025 poz. 1153).

Strategia Rozwoju Województwa Dolnośląskiego do 2030 roku

W Strategii Rozwoju Województwa Dolnośląskiego do 2030 roku wyznaczono następujące cele strategiczne:

1. Efektywne wykorzystanie gospodarczego potencjału regionu,
2. Poprawa jakości i dostępności usług publicznych,
3. Wzmocnienie regionalnego kapitału ludzkiego i społecznego,
4. Odpowiedzialne wykorzystanie zasobów i ochrona walorów środowiska naturalnego i dziedzictwa kulturowego,
5. Wzmocnienie przestrzennej spójności regionu.

Poniższa tabela przedstawia spójność celów strategicznych i operacyjnych zawierających się w przedmiotowej Strategii ze Strategią rozwoju województwa dolnośląskiego do 2030 roku.

Tabela 2. Spójność celów Strategii Rozwoju Województwa Dolnośląskiego do 2030 roku ze Strategią Rozwoju Gminy Mietków na lata 2026-2035

Strategia Rozwoju Województwa Dolnośląskiego do 2030 roku	Strategia Rozwoju Gminy Mietków na lata 2026-2035
1. Efektywne wykorzystanie gospodarczego potencjału regionu.	
1.1. Wspieranie endogenicznych potencjałów gospodarczych subregionów.	Priorytet 5. Gospodarka
1.2. Wzmocnienie krajowej i europejskiej konkurencyjności regionu i jego marki.	

Strategia Rozwoju Województwa Dolnośląskiego do 2030 roku	Strategia Rozwoju Gminy Mietków na lata 2026-2035
<p>1.3. Wzmacnianie innowacyjności, w tym ekoinnowacyjności regionu.</p> <p>1.4. Wspieranie rozwoju i rewitalizacja zdegradowanych obszarów wiejskich i miejskich.</p>	
<p>2. Poprawa jakości i dostępności usług publicznych.</p> <p>2.1. Poprawa stanu i dostępności regionalnej infrastruktury technicznej.</p> <p>2.2. Rozwój i modernizacja regionalnej infrastruktury publicznej z uwzględnieniem potrzeb osób z niepełnosprawnościami i starszych.</p> <p>2.3. Rozwój i doskonalenie usług publicznych.</p>	<p>Priorytet 3. Kultura, sport i rekreacja</p> <p>Priorytet 4. Społeczeństwo obywatelskie</p> <p>Priorytet 9. Instrumenty planowania przestrzennego</p>
<p>3. Wzmocnienie regionalnego kapitału ludzkiego i społecznego.</p> <p>3.1. Kształtowanie postaw obywatelskich.</p> <p>3.2. Wzrost społecznej integracji.</p> <p>3.3. Doskonalenie regionalnego i lokalnych rynków pracy.</p> <p>3.4. Poprawa efektywności kształcenia.</p> <p>3.5. Doskonalenie regionalnej polityki wspierania seniorów oraz osób z niepełnosprawnościami.</p> <p>3.6. Kształtowanie postaw prozdrowotnych, prosportowych i proekologicznych.</p>	<p>Priorytet 4. Społeczeństwo obywatelskie</p>

Strategia Rozwoju Województwa Dolnośląskiego do 2030 roku	Strategia Rozwoju Gminy Mietków na lata 2026-2035
<p>4. Odpowiedzialne wykorzystanie zasobów i ochrona walorów środowiska naturalnego i dziedzictwa kulturowego.</p> <p>4.1. Poprawa stanu środowiska.</p> <p>4.2. Racjonalne wykorzystanie walorów i zasobów środowiska.</p> <p>4.3. Ochrona przed klęskami żywiołowymi.</p> <p>4.4. Wspieranie produkcji energii ze źródeł odnawialnych oraz wspieranie bezpieczeństwa energetycznego.</p>	<p>Priorytet 10. Adaptacja do zmian klimatu</p> <p>Priorytet 11. Ochrona środowiska naturalnego</p>
<p>5. Wzmocnienie przestrzennej spójności regionu.</p> <p>5.1. Rozwój regionalnej sieci transportowej.</p> <p>5.2. Wzrost dostępności regionalnej infrastruktury informacyjnej o wysokich standardach funkcjonalno-użytkowych.</p> <p>5.3. Wspieranie współpracy międzyregionalnej i transgranicznej.</p>	<p>Priorytet 7. Infrastruktura liniowa</p>

Plan gospodarowania wodami na obszarze dorzecza Odry (Dz. U. 2023 r. poz. 335)

Strategia Rozwoju Gminy uwzględni ustalenia Planu gospodarowania wodami na obszarze dorzecza Odry, przyjętego rozporządzeniem Rady Ministrów (Dz. U. z 2023 r. poz. 335), stanowiącego podstawowy dokument planistyczny w zakresie gospodarowania wodami. Ustalenia tego planu ukierunkowane są na osiągnięcie i utrzymanie dobrego stanu wód powierzchniowych i podziemnych, zapobieganie pogorszeniu ich stanu, racjonalne i zrównoważone korzystanie z zasobów wodnych oraz ograniczanie negatywnych skutków działalności człowieka na środowisko wodne.

W ramach realizacji Strategii szczególne znaczenie mają działania sprzyjające ochronie jakości wód, w tym ograniczaniu presji wynikających z gospodarki komunalnej, rolnictwa i zagospodarowania przestrzennego, a także działania wspierające rozwój infrastruktury wodno-kanalizacyjnej oraz systemów retencji, w tym małej retencji, z uwzględnieniem adaptacji do zmian klimatu. Strategia uwzględnia również potrzebę ochrony obszarów zależnych od wód, w tym ekosystemów wodnych i od wód zależnych, oraz zachowania ciągłości ekologicznej cieków.

STRATEGIA ROZWOJU GMINY MIETKÓW NA LATA 2026-2035

Tabela 3. Ocena jednolitych części wód na terenie gminy Mietków wraz ze wskazaniem celów środowiskowych

Nazwa i kod JCWP	Stan ogólny	Stan/potencjał ekologiczny i chemiczny	Cele środowiskowe
Bystrzyca od zb. Lubachów do zb. Mietków RW60000313455	zły	słaby potencjał ekologiczny, stan chemiczny dobry	umiarkowany potencjał ekologiczny (złagodzone wskaźniki: [azot azotanowy, fosforany, BZT5, przewodność elektrolityczna właściwa w 20°C, IO, EFI+PL/ IBI_PL]; pozostałe wskaźniki - II klasa jakości) stan chemiczny: dla złagodzonych wskaźników [nikiel(w)] poniżej stanu dobrego, dla pozostałych wskaźników - stan dobry
Bystrzyca od zb. Mietków do ujścia RW600011134999	zły	zły stan ekologiczny, stan chemiczny poniżej dobrego	dobry stan ekologiczny; zapewnienie drożności cieku dla migracji ichtiofauny na odcinku cieku istotnego Bystrzyca w obrębie JCWP (dla łososia); zapewnienie drożności cieku według wymagań gatunków chronionych; zapewnienie drożności cieku dla migracji gatunków o znaczeniu gospodarczym na odcinku cieku głównego Bystrzyca w obrębie JCWP (dla troci wędrowniej) stan chemiczny: dla złagodzonych wskaźników [benzo(a)piren(w)] poniżej stanu dobrego, dla pozostałych wskaźników - stan dobry
Czarna Woda od źródła do Sulistrowickiego Potoku RW600003134659	zły	słaby stan ekologiczny	dobry stan ekologiczny; zapewnienie drożności cieku dla migracji ichtiofauny o ile jest monitorowany wskaźnik diadromiczny D, dobry stan chemiczny
Młynisko RW600009134894	zły	stan chemiczny poniżej dobrego	umiarkowany stan ekologiczny (złagodzone wskaźniki: [azot ogólny]; pozostałe wskaźniki - II klasa jakości); zapewnienie drożności cieku dla migracji ichtiofauny o ile jest monitorowany wskaźnik diadromiczny D stan chemiczny: dla złagodzonych wskaźników [nikiel(w)] poniżej stanu dobrego, dla pozostałych wskaźników - stan dobry
Strzegomka od Pełcznicy do Bystrzycy	zły	zły stan ekologiczny,	umiarkowany stan ekologiczny (złagodzone wskaźniki: [przewodność elektrolityczna właściwa w 20°C, MIR, MMI]; pozostałe wskaźniki - II

STRATEGIA ROZWOJU GMINY MIETKÓW NA LATA 2026-2035

Nazwa i kod JCWP	Stan ogólny	Stan/potencjał ekologiczny i chemiczny	Cele środowiskowe
RW600011134899		stan chemiczny poniżej dobrego	klasa jakości); zapewnienie drożności cieku dla migracji ichtiofauny na odcinku cieku istotnego Strzegomka w obrębie JCWP (dla łososia); zapewnienie drożności cieku według wymagań gatunków chronionych; zapewnienie drożności cieku dla migracji gatunków o znaczeniu gospodarczym na odcinku cieku głównego Strzegomka w obrębie JCWP (dla troci wędrownej) stan chemiczny: dla złagodzonych wskaźników [benzo(a)piren(w)] poniżej stanu dobrego, dla pozostałych wskaźników - stan dobry
Zb. Mietków RW60002313455	zły	słaby potencjał ekologiczny, stan chemiczny poniżej dobrego	dobry potencjał ekologiczny, stan chemiczny: dla złagodzonych wskaźników [Benzo(a)piren (w)] poniżej stanu dobrego, dla pozostałych wskaźników - stan dobry
Dryżyna RW600009134536	-	nie można dokonać oceny stanu/potencjału (brak badań biologicznych w JCWP), stan chemiczny dobry	dobry stan ekologiczny, dobry stan chemiczny
Grzmiąca RW600009134589	-	nie można dokonać oceny stanu/potencjału (brak badań biologicznych w JCWP),	umiarkowany stan ekologiczny (złagodzone wskaźniki: [azot ogólny]; pozostałe wskaźniki - II klasa jakości); zapewnienie drożności cieku dla migracji ichtiofauny o ile jest monitorowany wskaźnik diadromiczny D, dobry stan chemiczny

STRATEGIA ROZWOJU GMINY MIETKÓW NA LATA 2026-2035

Nazwa i kod JCWP	Stan ogólny	Stan/potencjał ekologiczny i chemiczny	Cele środowiskowe
		stan chemiczny dobry	
Młynówka RW6000091345929	zły	zły stan ekologiczny, stan chemiczny dobry	dobry stan ekologiczny; zapewnienie drożności cieku dla migracji ichtiofauny o ile jest monitorowany wskaźnik diadromiczny D; zapewnienie drożności cieku według wymagań gatunków chronionych, dobry stan chemiczny

Obszar Gminy Mietków znajduje się w obrębie jednego zbiornika wód podziemnych, jest to: JCWPd nr 108. Stan jednolitej części wód podziemnych na podstawie badań GIOŚ oceniono jako dobry.

Tabela 4. Cele środowiskowe wyznaczone dla Jednolitej Części Wód Podziemnych na terenie Gminy Mietków

Kod JCWP	Cel środowiskowy
GW6000108	dobry stan chemiczny, dobry stan ilościowy

Plan zarządzania ryzykiem powodziowym dla obszaru dorzecza Odry

Plan zarządzania ryzykiem powodziowym dla obszaru dorzecza Odry (Dz.U. 2022 r. poz. 2714), jest strategicznym dokumentem w zakresie bezpieczeństwa powodziowego w Polsce i podlegającym aktualizacji co 6 lat, w myśl art. 173 ust. 19 ustawy. Dokument został przyjęty rozporządzeniem Ministra Infrastruktury z dnia 26 października 2022 r. i ogłoszony w dniu 22 grudnia 2022 r., który wszedł w życie w dniu 23 marca 2023 r. stanowi aktualizację dotychczasowego Planu zarządzania ryzykiem powodziowym dla obszaru dorzecza Odry.

Głównym celem planu zarządzania ryzykiem powodziowym, jest zminimalizowanie możliwych negatywnych skutków powodzi dla życia i zdrowia ludzi a także środowiska, dziedzictwa kulturowego oraz działalności gospodarczej. W dokumencie wyznaczono trzy cele główne:

1. Zahamowanie wzrostu ryzyka powodziowego
2. Obniżenie istniejącego ryzyka powodziowego
3. Poprawa systemu zarządzania ryzykiem powodziowym.

Plan przeciwdziałania skutkom suszy

Obecnie obowiązującym dokumentem jest Plan przeciwdziałania skutkom suszy na obszarach dorzeczy przyjęty przez Ministra Infrastruktury w dniu 15 lipca 2021 r. a ogłoszony w dniu 3 września 2021 r. (Dz.U. 2021 poz. 1615).

Jednym z głównych dokumentów planistycznych w gospodarowaniu wodami o zasięgu ogólnokrajowym jest Plan przeciwdziałania skutkom suszy (PPSS). Najważniejsze cele wymienione w dokumencie to przede wszystkim:

- skuteczne zarządzanie zasobami wodnymi dla zwiększenia dyspozycyjnych zasobów wodnych na obszarach dorzeczy,
- zwiększanie retencji na obszarach dorzeczy,
- edukacja i zarządzanie ryzykiem suszy,
- formalizacja i zaplanowanie finansowania działań służących przeciwdziałaniu skutkom suszy.

Gmina Mietków znajduje się na obszarze zaklasyfikowanym w klasach zagrożenia suszą rolniczą do klasy IV – ekstremalnie zagrożone, w klasach zagrożenia suszą hydrologiczną do klasy II – umiarkowanie zagrożone, a w przypadku zagrożenia suszą hydrogeologiczną do klasy II – umiarkowanie zagrożone. Według klas łącznego zagrożenia suszą teren gminy Mietków zakwalifikowany został jako silnie zagrożony.

W celu przeciwdziałania skutkom suszy należy realizować działania mające na celu zwiększenie retencji wodnej na terenach:

- zurbanizowanych, poprzez tworzenie stref buforowych wzdłuż cieków, ochronę i odtwarzanie oczek wodnych, małych urządzeń piętrzących (zastawki, małe progi, przetamowania), retencjonowanie wody w już istniejących zbiornikach i rowach oraz zachęcanie do wykonywania nowych zbiorników wodnych. Wdrożenie tych działań możliwe jest przez wprowadzanie odpowiednich zapisów w dokumentach planistycznych.

- rolnych, poprzez tworzenie zadrzewień śródpolnych, pasów buforowych, zachowanie oraz wykorzystanie morfologii terenów rolniczych dla odtworzenia śródpolnych oczek wodnych, mokradeł, bagien, torfowisk, stref przybrzeżnych rzek oraz zbiorników wodnych, utrzymywanie lub odtwarzanie zadarnionych skarp, stoków o znacznym nachyleniu (zadarnionych stref buforowych) w celu ochrony przed erozją, spowolnienia lub rozproszenia spływu wód powierzchniowych oraz wzmacniania retencji wodnej gleb, zrównoważone nawożenie - prawidłowe gospodarowanie nawozami naturalnymi bezpośrednio wpływa na poprawę dostępności wody, wzbogacanie gleby w próchnicę - najbardziej istotną cechą gleb z wysoką zawartością próchnicy jest ich znaczący wpływ na zwiększenie odporności na stres suszy rolniczej roślin bytujących na takim stanowisku, zwiększenie udziału Trwałych Użytków Zielonych (TUZ) w ogólnym areale terenów rolniczych.

8. SYSTEM REALIZACJI STRATEGII, W TYM WYTYCZNE DO SPORZĄDZANIA DOKUMENTÓW WYKONAWCZYCH

Rozdział odnosi się do przepisu Art. 10e. 3. 8) system realizacji strategii, w tym wytyczne do sporządzania dokumentów zawartego w ustawie z dnia 8 marca 1990 r. (Dz.U. 2025 poz. 1153) o samorządzie gminnym.

Strategia Rozwoju Gminy Mietków na lata 2026-2035 nie stanowi aktu prawa miejscowego, jednak powinna być elementem przewodnim przy dalszych planach rozwojowych gminy. Wdrażanie strategii powinno odbywać się etapowo. Osobami odpowiedzialnymi za wdrażanie powinny być organy Gminy Mietków (w tym Rada Gminy oraz Wójt, jak i wszystkie jej jednostki organizacyjne).

Organem odpowiedzialnym za realizację dokumentu strategii jest Wójt Gminy Mietków. Strategia wdrażana będzie bezpośrednio przez Urząd Gminy w Mietkowie oraz przez jednostki organizacyjne Gminy Mietków zgodnie z ich kompetencjami.

Realizacji Strategii służyć będą narzędzia w postaci strategii sektorowych, funkcjonalnych planów i programów, określające szczegółowo sposoby realizacji celów. Część z nich zostanie oparta o już istniejące dokumenty. Powinny one zostać zaktualizowane w celu dostosowania do nowych celów strategicznych. Realizacja niektórych z tych celów będzie wymagała opracowania nowych polityk, planów lub programów.

Wykaz funkcjonujących dokumentów/polityk na terenie gminy, które będą stanowiły uszczegółowienie zapisów strategii (stan na 2024 rok):

- Wieloletnia Prognoza Finansowa,
- Miejskowe Plany Zagospodarowania Przestrzennego,

- Studium uwarunkowań i kierunków zagospodarowania przestrzennego dla Gminy Mietków,
- Program usuwania azbestu i wyrobów zawierających azbest,
- Plan Gospodarki Niskoemisyjnej dla Gminy Mietków,
- Strategia Rozwiązywania Problemów Społecznych Gminy na lata 2018-2025,
- Program opieki nad zwierzętami bezdomnymi,
- Gminny Program Profilaktyki i Rozwiązywania Problemów Alkoholowych,
- Gminny Program Przeciwdziałania Narkomanii,
- Program współpracy z organizacjami pozarządowymi.

Wszystkie dokumenty wykonawcze opracowywane na terenie Gminy Mietków w kolejnych latach powinny wykazywać spójność i uwzględniać zapisy przedmiotowej Strategii.

Nowo tworzone dokumenty wykonawcze na terenie Gminy Mietków powinny:

- być napisane możliwie prostym językiem, zrozumiałym dla osób niebędących specjalistami w danej dziedzinie,
- być poddane konsultacjom społecznym z mieszkańcami i innymi interesariuszami,
- zawierać co najmniej jedno odniesienie do konkretnego celu strategicznego i kierunku działań przedmiotowej strategii,
- posiadać przypisaną komórkę organizacyjną jako wiodącą, odpowiadającą za realizację dokumentu.

8.1. Monitoring

Proces monitoringu powinien uwzględniać wskaźniki monitoringu przypisane poszczególnym działaniom (wskazane w podrozdziale *Oczekiwane rezultaty prowadzonych działań*).

Sprawozdawczość *Strategii* zostanie skoordynowana z nałożonym na gminy, zgodnie art. 28a. Ustawy z dnia 8 marca 1990 r. o samorządzie gminnym (tj. Dz.U. 2025 poz. 1153, ze zm.), obowiązkiem opracowania i przedstawienia w terminie do dnia 31 maja każdego roku raportu o stanie gminy. Raport obejmuje podsumowanie działalności władz samorządowych w roku poprzednim, w szczególności realizację polityk, programów i strategii, uchwał Rady Gminy.

Monitoring prowadzony będzie w celu zapewnienia ciągłości, prawidłowości i efektywności realizacji strategii – pozwoli to wykryć zagrożenia i ewentualną konieczność modyfikacji planowanych do realizacji zadań lub podmiotów odpowiedzialnych/ współpracujących przy realizacji zadań.

8.2. Ewaluacja

Ewaluacja Strategii dotyczy oceny stopnia realizacji założeń Strategii oraz jej wpływu na wszelkie dziedziny życia społeczno-gospodarczego. Ewaluacja musi także odpowiadać na pytanie, w jakim stopniu Strategia rozwiązuje realne problemy gminy i jej mieszkańców.

Ewaluacja Strategii Rozwoju Gminy Mietków na lata 2026-2035 będzie opierać się na trzech rodzajach ocen:

- ocena przed realizacją działań (ex ante) – odpowiada na pytanie: Czy i w jaki sposób *Strategia* przyczyni się do poprawy sytuacji społeczno-gospodarczej na terenie gminy?
- ocena w trakcie realizacji działań (on-going) - odpowiada na pytanie: Czy przyjęte cele i podjęte w ich następstwie działania zmierzają we właściwym kierunku?
- ocena po realizacji działań (ex post) - ocena długoterminowego wpływu *Strategii* odpowiada na pytanie: Czy efekty wynikłe z zastosowania *Strategii* są trwałe?

W wyniku prowadzonych działań ewaluacyjnych może okazać się, że *Strategia* wymaga aktualizacji. Aktualizacja obowiązującej strategii powinna zostać przeprowadzona w przypadku zasadniczej zmiany uwarunkowań zewnętrznych i wewnętrznych, wpływających na rozwój społeczno-gospodarczy oraz przestrzenny gminy.

Sugeruje się, aby ocena zasadności przeprowadzenia aktualizacji *Strategii* przeprowadzana była minimum co 5 lat.

9. RAMY FINANSOWANIA I ŹRÓDŁA FINANSOWANIA

Rozdział odnosi się do przepisu Art. 10e. 3. 9) ramy finansowe i źródła finansowania zawartego w ustawie z dnia 8 marca 1990 r. (Dz.U. 2025 poz. 1153) o samorządzie gminnym.

Potencjalne źródła finansowania zaplanowanych w Strategii Rozwoju Gminy Mietków na lata 2026-2035 kierunków działań:

- środki własne JST (środki pochodzące z budżetu gminy), jest to jedno z podstawowych źródeł finansowania działań przewidzianych w niniejszej strategii. Środki własne JST zapewniają zarówno całkowite finansowanie niektórych inwestycji, jak również stanowią wkład własny w przypadku realizacji zadań współfinansowanych ze środków UE,
- środki unijne – pozyskanie funduszy z programów krajowych oraz Funduszy Europejskich dla Dolnego Śląska na lata 2021-2027, m.in. w ramach Europejskiego Funduszu Rozwoju Regionalnego oraz Europejskiego Funduszu Społecznego, a także nowego Funduszu na rzecz Sprawiedliwej Transformacji,
- inne fundusze ze źródeł europejskich, np. fundusze norweskie i fundusze Europejskiego Obszaru Gospodarczego,
- środki pochodzące z budżetu państwa – m.in. środki celowe w ministerstwach, dedykowane fundusze i programy, np. Fundusz Inicjatyw Obywatelskich,
- środki funduszy celowych w tym: Narodowego Funduszu Ochrony Środowiska i Gospodarki Wodnej, Wojewódzkiego Funduszu Ochrony Środowiska i Gospodarki Wodnej w Katowicach, Banku Gospodarstwa Krajowego, Funduszu Pracy, Państwowego Funduszu Rehabilitacji Osób Niepełnosprawnych, Funduszu Rozwoju Kultury Fizycznej,

- środki sektora prywatnego (m.in. środki inwestorów prywatnych, formuła partnerstwa publiczno- prywatnego, fundusze sektora pozarządowego).

Jednym z najważniejszych źródeł finansowania założeń strategii będą środki w ramach Funduszy Europejskich dla Dolnego Śląska na lata 2021-2027 oraz nowej perspektywy finansowej UE na lata 2028-2034.

W ramach programu na lata 2021-2027 szczególnie ważnym instrumentem będzie Fundusz na rzecz Sprawiedliwej Transformacji, mający na celu wspieranie terytoriów najbardziej dotkniętych skutkami transformacji w kierunku neutralności klimatycznej i zapobieganie narastaniu dysproporcji regionalnych, ustanowiony w ramach polityki spójności. Finansowane są projekty, które obniżą społeczno-gospodarcze koszty dla tych społeczności, które są w dużym stopniu zależne od paliw kopalnych lub wysokoemisyjnych gałęzi przemysłu. Fundusz ma pomóc ograniczyć negatywne skutki społeczne, gospodarcze oraz środowiskowe transformacji energetycznej.

Gmina Mietków korzystać będzie także z ważnych programów krajowych z budżetu Państwa:

- Programy Ministerstwa Kultury, Dziedzictwa Narodowego i Sportu,
- Programy Ministerstwa Rodziny i Polityki Społecznej: m.in. Solidarnościowy Fundusz Wsparcia Osób Niepełnosprawnych,
- Rządowy Fundusz Rozwoju Dróg,
- Rządowy Fundusz Polski Ład: Program Inwestycji Strategicznych,
- Program Aktywny Maluch,
- Program Rozwoju Organizacji Obywatelskich na lata 2018-2030,
- KPO – Krajowy Plan Odbudowy.

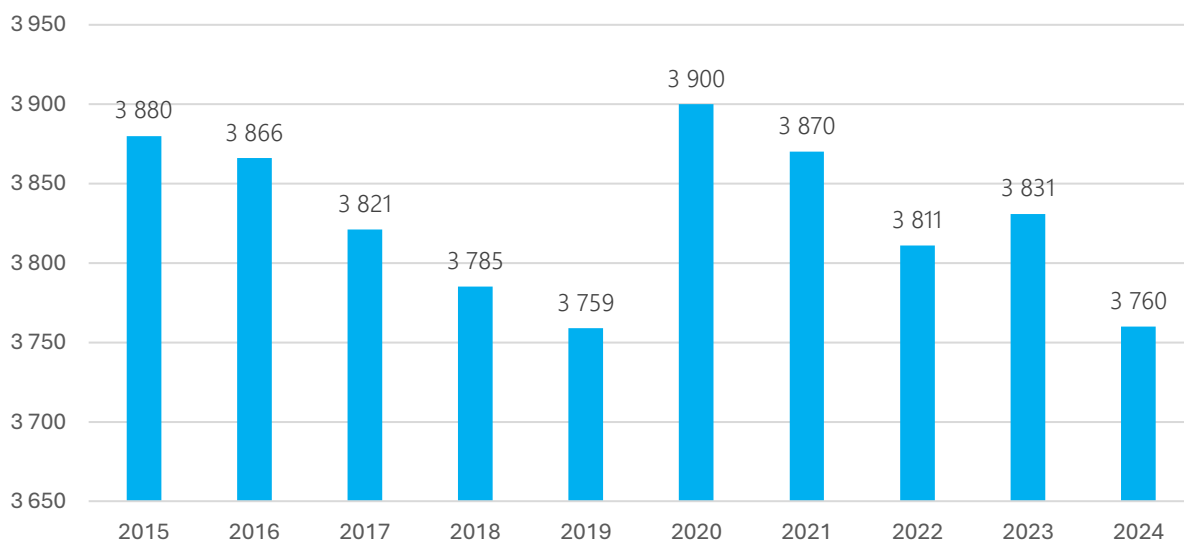
Finalnie zakłada się przeznaczenie na działania strategiczne do 2035 r. kwoty ok. 95 mln zł. Ostateczne ramy finansowe kluczowych działań i przedsięwzięć strategicznych będą dostosowane do pojawiających się możliwości pozyskania środków zewnętrznych. Od tych możliwości będą także uzależniane decyzje co do zwiększenia skali zobowiązań – w przypadku pojawienia się okazji na pozyskanie środków zewnętrznych, zasadne jest zwiększenie zadłużenia. Jest ono także zasadne w przypadku realizacji kluczowych działań strategicznych ze środków własnych. Finansowe ramy działań strategicznych będą każdorazowo zapisywane w wieloletniej prognozie finansowej i budżecie gminy w ramach zaplanowanego systemu realizacji Strategii.

ZAŁĄCZNIK NR I – DIAGNOZA SYTUACJI SPOŁECZNEJ, GOSPODARCZEJ, PRZESTRZENNEJ I KLIMATYCZNO – ŚRODOWISKOWEJ – ANALIZA DANYCH ZASTANYCH

Demografia

Potencjał demograficzny gminy to jeden z kluczowych czynników wpływających na rozwój społeczno-gospodarczy. Społeczność każdej gminy tworzą jej mieszkańcy, a gmina realizuje działania na ich rzecz, stąd analiza potencjału demograficznego gminy jest podstawą dla dalszych analiz.

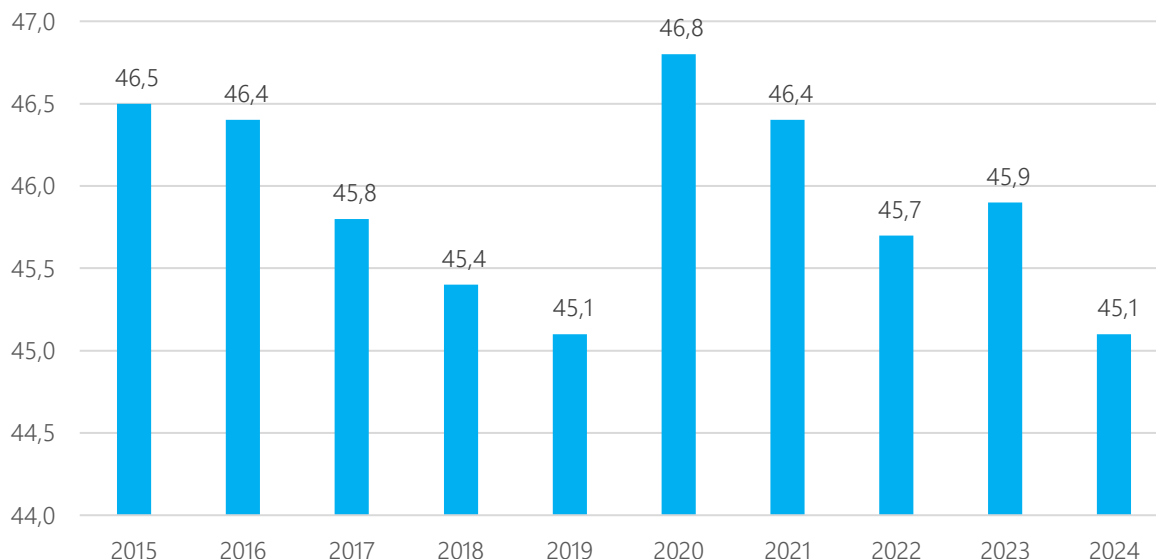
Liczba ludności gminy w latach 2015-2024 spadła o 3,1% - do 3 760 osób w 2024 r.



Wykres 1. Liczba mieszkańców Gminy Mietków w latach 2015-2024

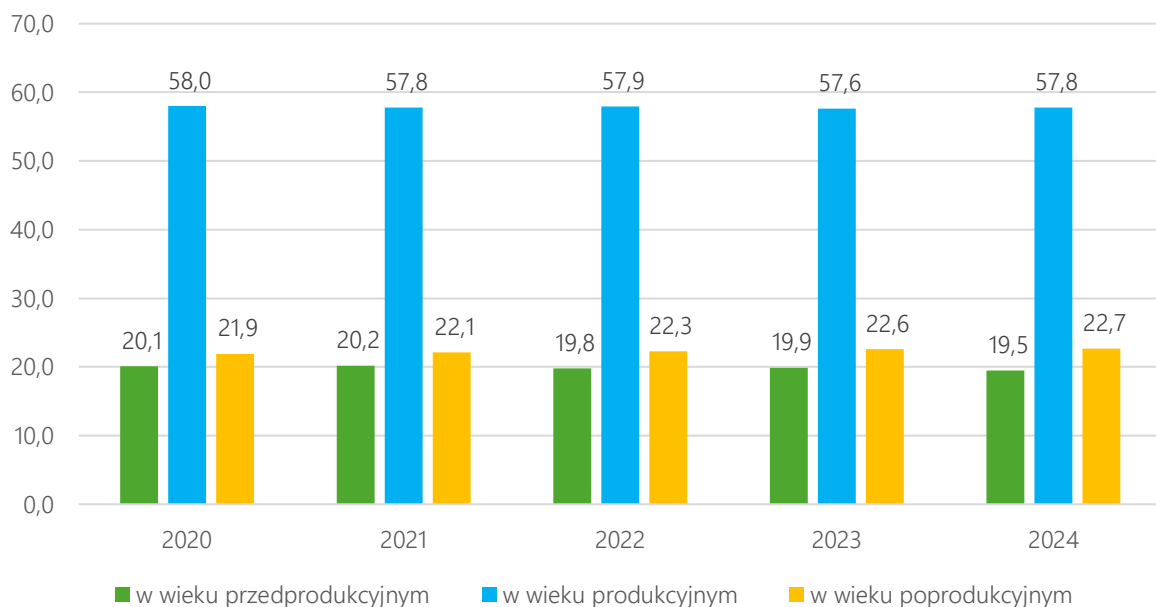
Gęstość zaludnienia na terenie gminy utrzymuje się na zbliżonym poziomie. Na przestrzeni ostatnich 10 lat gęstość zaludnienia gminy spadała o 1,4 osoby na 1 km² do poziomu 45,1.

STRATEGIA ROZWOJU GMINY MIETKÓW NA LATA 2026-2035



Wykres 2. Gęstość zaludnienia mieszkańców Gminy Mietków w latach 2015-2024

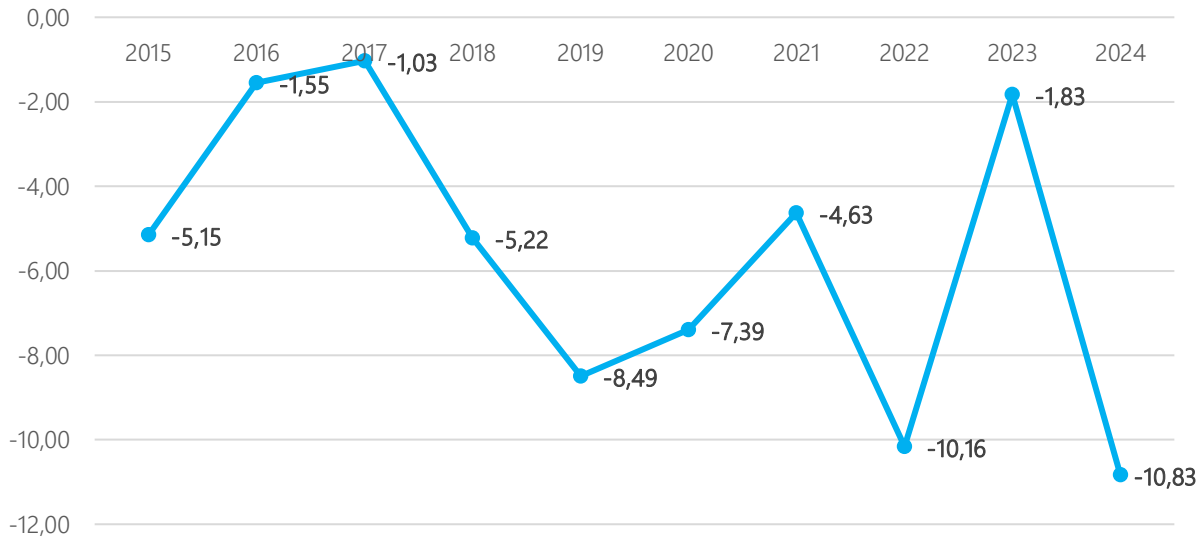
Patrząc na strukturę ludności gminy, zauważa się wzrost odsetka osób w wieku poprodukcyjnym o 0,8 pp. więcej w 2024 r. w stosunku do 2020 r., który wyniósł w 2024 r. 22,7%. Odwrotnie jest w przypadku osób w wieku produkcyjnym – w tym samym czasie udział ten spadł o 0,2 pp. osiągając poziom 57,8%.



Wykres 3. Mieszkańcy Gminy Mietków w podziale na grupy ekonomiczne w latach 2020-2024

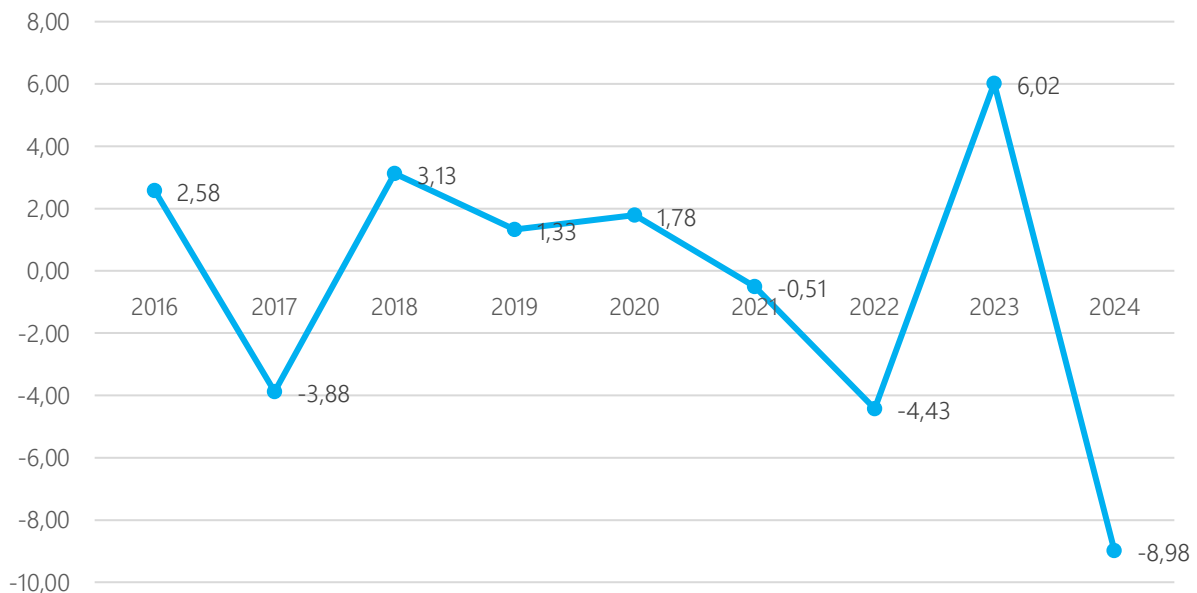
Przyrost naturalny w przeliczeniu na 1 000 ludności w gminie systematycznie spada, podobnie jak w powiecie i województwie. W 2024 r. dla Gminy Mietków przyrost na 1 000 osób wyniósł -10,83 – odwrotnie niż w powiecie wrocławskim (2,16 na 1 000 osób).

STRATEGIA ROZWOJU GMINY MIETKÓW NA LATA 2026-2035



Wykres 4. Przyrost naturalny w przeliczeniu na 1 000 ludności w Gminie Mietków w latach 2015-2024

Saldo migracji ogółem w przeliczeniu na 1 000 osób w latach 2016-2024 (brak danych dla 2015 roku) od roku 2021 wykazuje wartości ujemne. Najwyższe saldo migracji odnotowano w 2023 r. gdy wyniosło 6,02, natomiast najmniejsze wystąpiło w 2024 r. wynosząc -8,98.



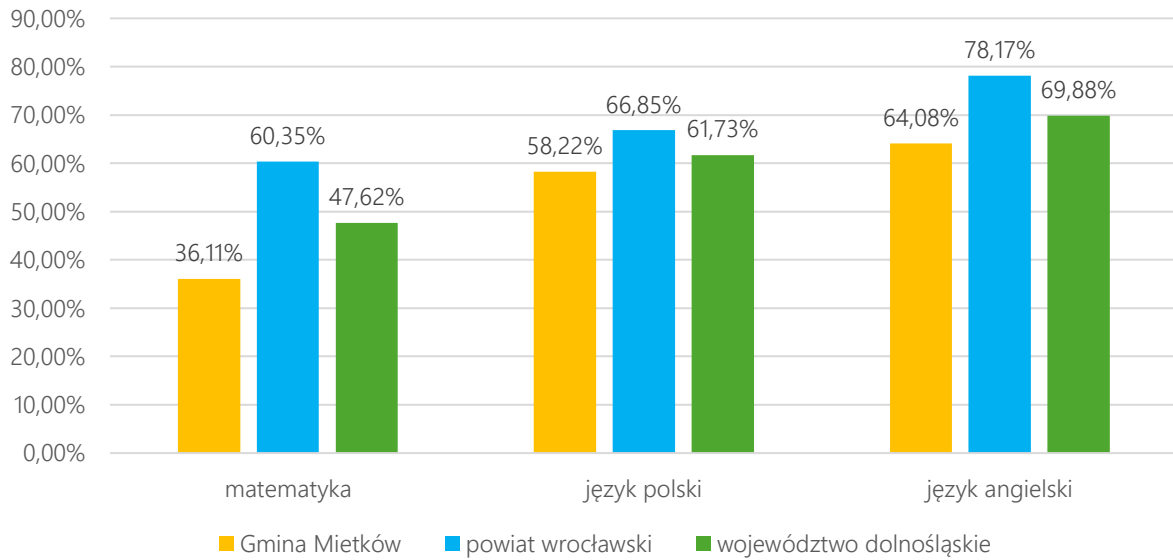
Wykres 5. Saldo migracji na 1000 mieszkańców w Gminie Mietków w latach 2016-2024

Edukacja i wychowanie

W gminie funkcjonują organizacyjnie: przedszkole Publiczne w Mietkowie oraz Szkoła Podstawowa im. Ojca Świętego Jana Pawła II w Mietkowie. Na terenie gminy nie funkcjonują formy opieki dziećmi do lat 3.

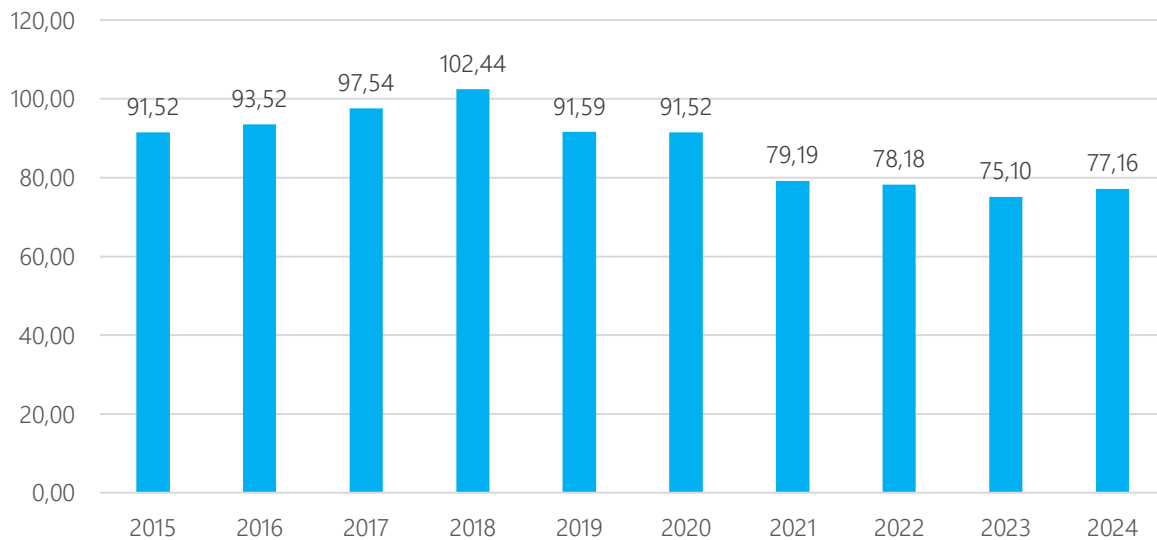
STRATEGIA ROZWOJU GMINY MIETKÓW NA LATA 2026-2035

Wyniki egzaminu ósmoklasisty w 2024 r. w przypadku języka polskiego, matematyki i języka angielskiego osiągnęły niższe wartości od średniej dla powiatu jak i województwa.



Wykres 6. Wyniki egzaminów ósmoklasisty w 2024 r. na terenie gminy, powiatu i województwa

Współczynnik skolaryzacji brutto w latach 2015-2024 ulegał wahaniom, jednakże można zauważyć tendencję spadkową od 2019 roku. W 2024 r. współczynnik ten wyniósł 77,16% - mniej niż w powiecie (92,18%).



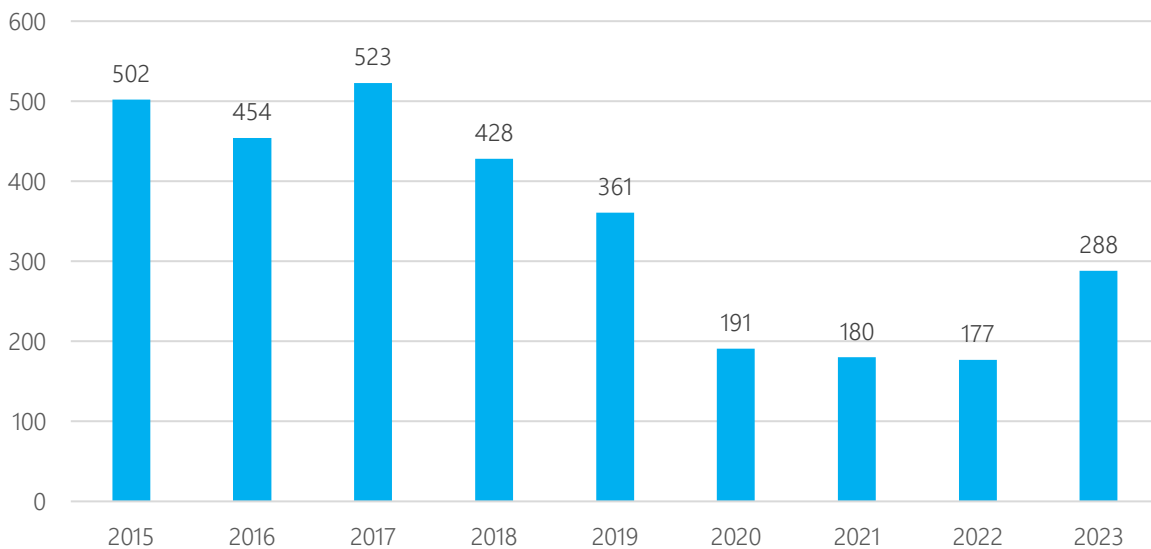
Wykres 7. Współczynnik skolaryzacji brutto na terenie Gminy Mietków w latach 2015-2024

Pomoc społeczna

Głównym realizatorem zadań polityki społecznej w gminie Mietków jest Gminny Ośrodek Pomocy Społecznej świadczący różnego rodzaju świadczenia: rodzinne, socjalne, z funduszu

alimentacyjnego oraz dodatki energetyczne i mieszkaniowe. Podmiot realizuje programy skierowane do osób z problemami, które są finansowane przez budżet gminy i państwa.

Patrząc na liczbę beneficjentów w przeliczeniu na 10 tys. ludności można zauważyć zmniejszenie wartości wskaźnika. W latach 2015-2023 (brak danych dla 2024 roku) wskaźnik zmniejszył się o prawie o 43% do poziomu 288 na 10 tys. ludności – i jest wyższy w porównaniu do wartości wskaźnika dla powiatu (108 na 10 tys. ludności) i województwa (252 na 10 tys. ludności).



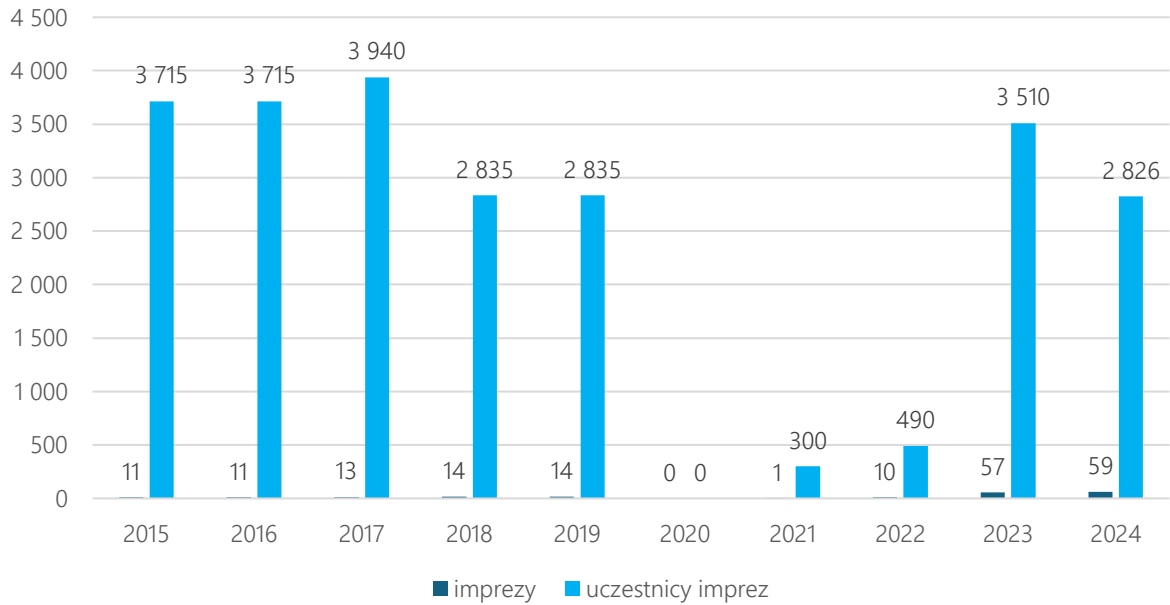
Wykres 8. Beneficjenci środowiskowej pomocy społecznej na 10 tys. ludności w latach 2015-2023

Kultura i dziedzictwo kulturowe

Główną instytucją kultury w gminie jest Gminny Ośrodek Kultury w Mietkowie i Gminna Biblioteka Publiczna. W 2024 roku w strukturze GOK pracowały trzy Świetlice Postaw Twórczych w miejscowościach: Piława, Stróża, a od października także w Borzygniewie. Świetlice Postaw Twórczych doposażane są na bieżąco w niezbędne materiały plastyczne i edukacyjne, które pozwalają na prowadzenie różnorodnych zajęć.

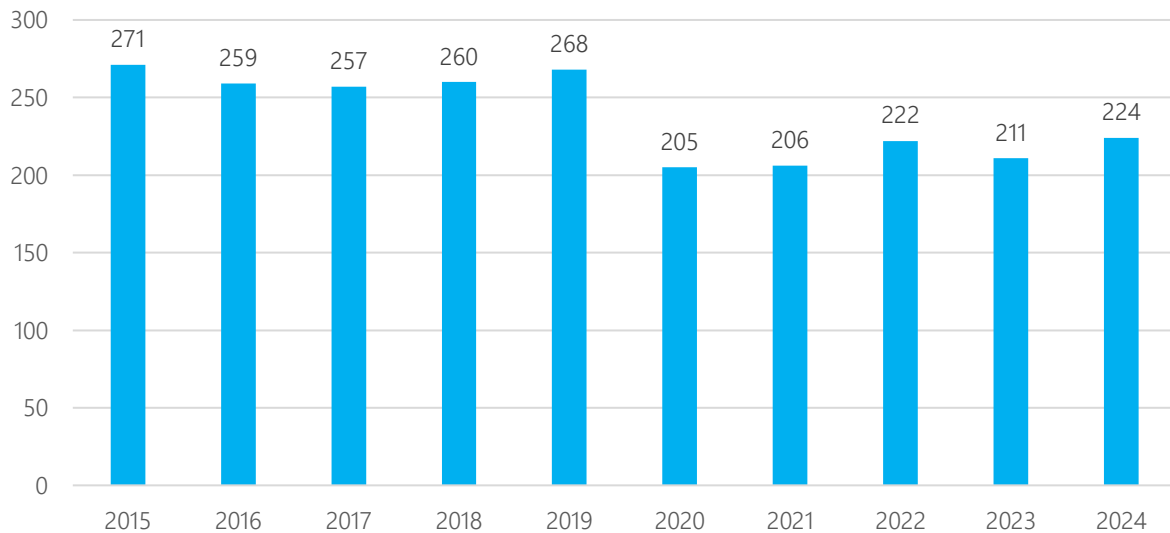
Najwięcej imprez odnotowano w 2024 r. (59), a największą liczbę uczestników w 2017 r. (3940).

STRATEGIA ROZWOJU GMINY MIETKÓW NA LATA 2026-2035



Wykres 9. Imprezy organizowane przez centra kultury oraz ich uczestnicy w latach 2015-2024

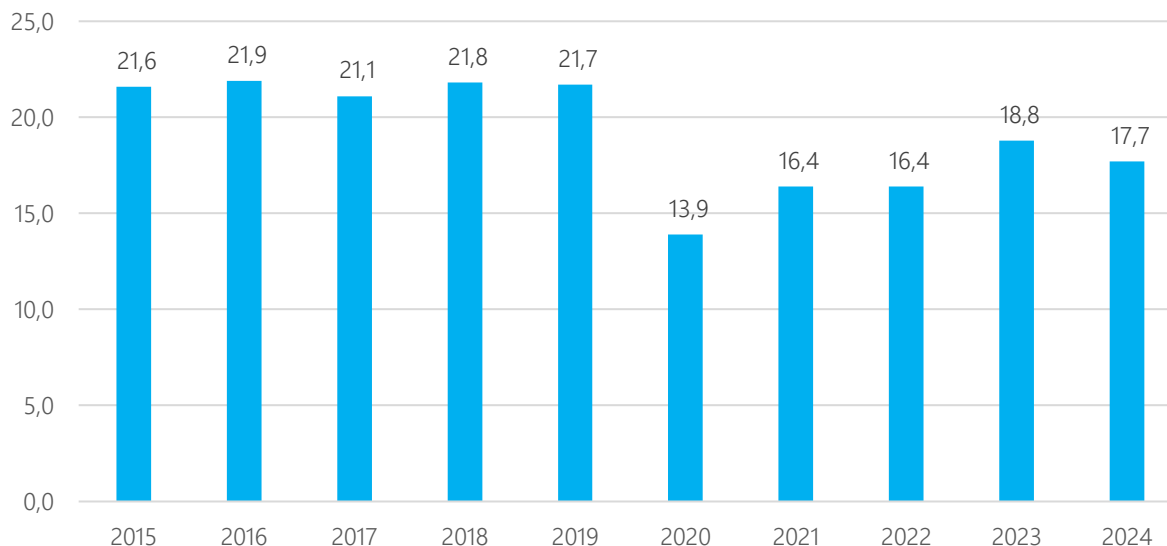
Wskaźnik liczby czytelników na 1 000 mieszkańców w ostatnich latach utrzymywał się na podobnym poziomie, natomiast od 2020 r. zaczął spadać, wynosząc 224 w 2024 r. To więcej niż w powiecie (112 czytelników na 1 000 mieszkańców) i województwie (131 czytelników na 1 000 mieszkańców).



Wykres 10. Czytelnicy bibliotek publicznych na 1 000 ludności

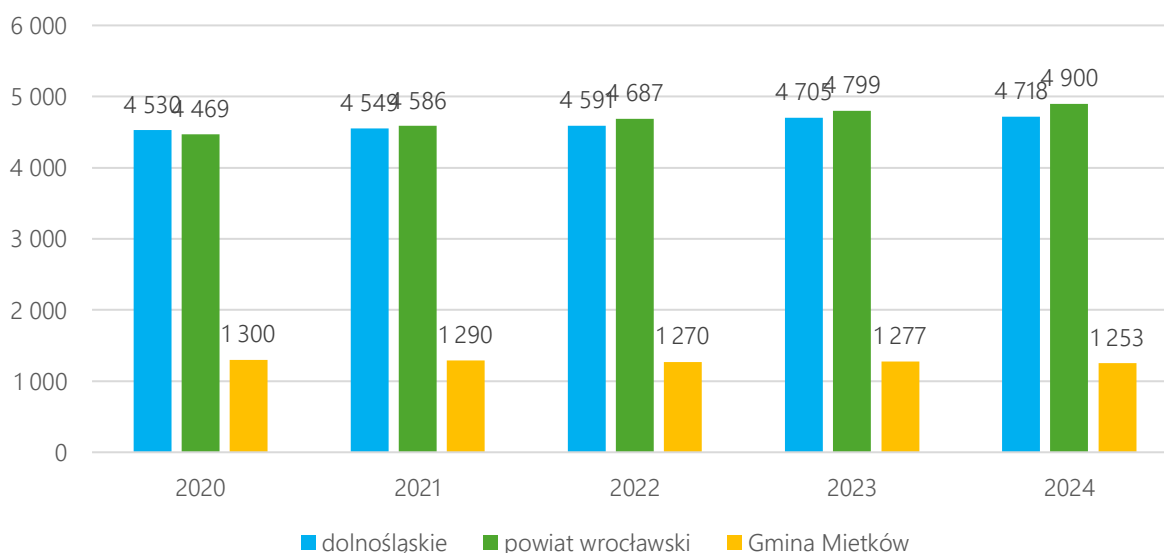
Liczba wypożyczeń księgozbioru w przeliczeniu na 1 czytelnika w woluminach w ostatnich latach wykazywała podobne wartości na przestrzeni lat. Od 2020 roku zaobserwowano spadek wypożyczeni. Osiągnięte wskaźniki były wyższe od wartości dla powiatu i województwa.

STRATEGIA ROZWOJU GMINY MIETKÓW NA LATA 2026-2035



Wykres 11. Wypożyczenia księgozbioru na 1 czytelnika w woluminach w latach 2015-2024

W 2024 r. liczba ludności przypadająca na jedną placówkę biblioteczną wynosiła 1 253. Jest to znacznie mniej w porównaniu do wskaźnika dla powiatu (4 900 osób na 1 placówkę) oraz dla województwa (4 718 osób na 1 placówkę). Świadczy to o wysokiej dostępności gminy do placówek bibliotecznych.



Wykres 12. Ludność na 1 placówkę biblioteczną w latach 2020-2024

Kapitał społeczny

Gmina Mietków od wielu lat realizuje programy współpracy z organizacjami pozarządowymi. Co roku uchwalany jest program, którego celem jest budowanie i umacnianie partnerstwa pomiędzy organizacjami pozarządowymi oraz innymi podmiotami pożytku publicznego a Gminą Mietków.

Liczba fundacji, stowarzyszeń i organizacji w przeliczeniu na 10 tys. mieszkańców w 2024 r. wyniosła 77 - to więcej w porównaniu do powiatu wrocławskiego (40) i województwa dolnośląskiego (51). Do fundacji, stowarzyszeń i organizacji działających na terenie gminy Mietków zaliczyć można:

- Fundacje:

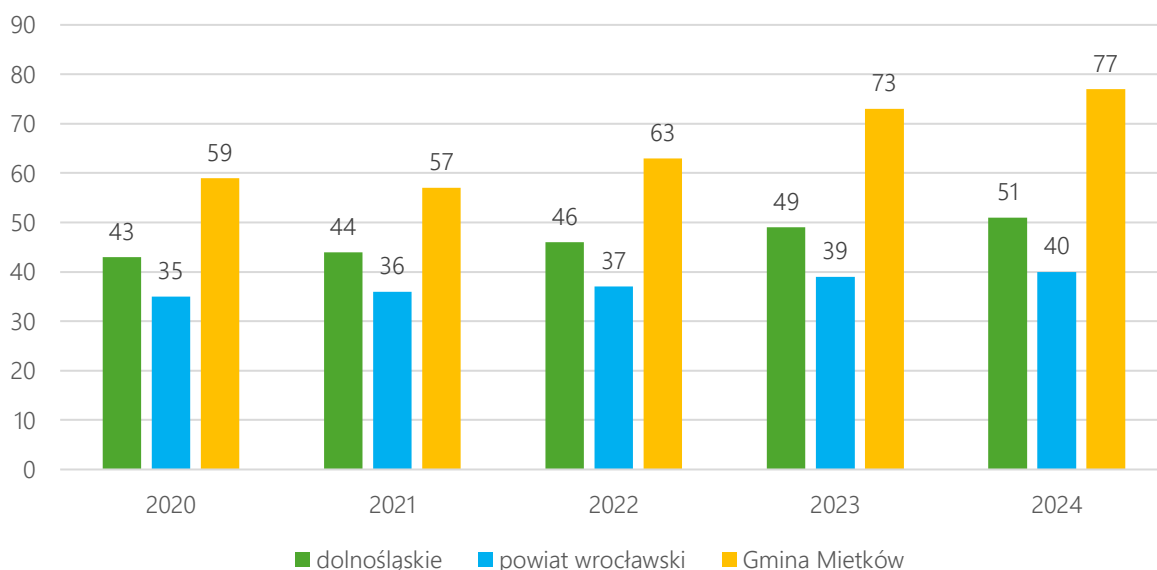
- Fundacja Kolektyw GW,

- Ochotnicze Straże Pożarne:

- Ochotnicza Straż Pożarna w Mietkowie,
- Ochotnicza Straż Pożarna w Stróży,

- Stowarzyszenia, w tym kluby sportowe:

- LZS Osiek/Mietków,
- GLKS Mietków,
- ULKS „Błyskawica” Mietków – Judo,
- UKS „Żak” Domanice,
- Stowarzyszenie Klub Seniora 50+ w Mietkowie,
- Stowarzyszenie Promocji i Rozwoju Gminy Mietków,
- Stowarzyszenie „Damy Radę – Milin”,
- Gminne Zrzeszenie LZS „Wspólni” w Mietkowie,
- KGW Mietków,
- KGW Wawrzeńczyce „Syringa”,
- PZW Koło nr 11 „Bystrzyca” Mietków.

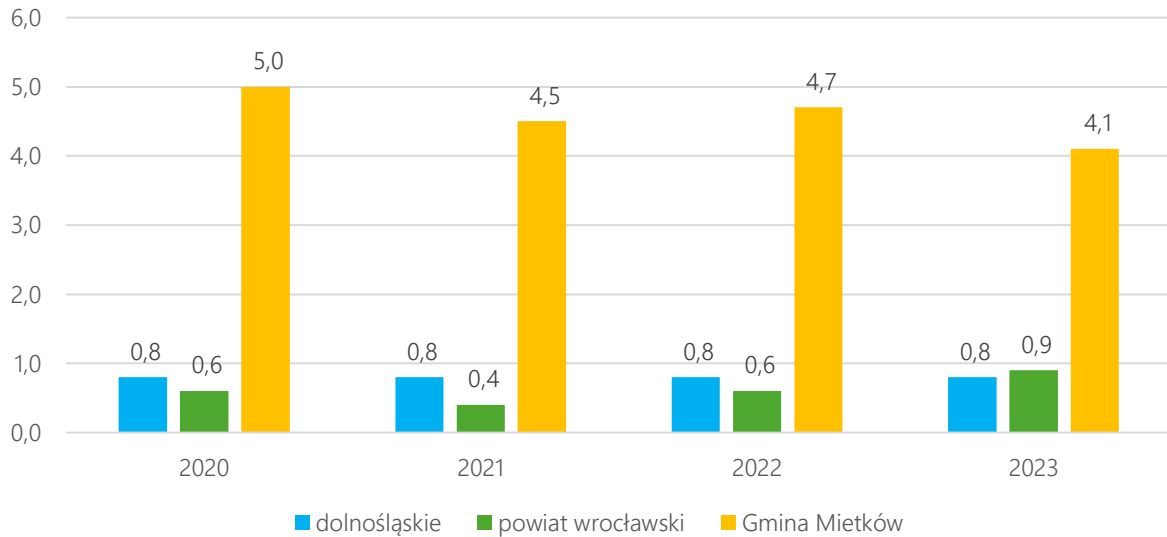


Wykres 13. Liczba fundacji, stowarzyszeń i organizacji społecznych na 10 tys. mieszkańców w latach 2020-2024

Wskaźnikiem, który świadczy o poziomie aktywności obywatelskiej mieszkańców, jest frekwencja w wyborach samorządowych. Frekwencja w wyborach w 2023 roku na terenie gminy wyniosła

72,54% i była niższa od frekwencji dla powiatu (81,79%) i nieco niższa od frekwencji dla województwa (73,97%).

Analizując wskaźnik udziału osób będących członkami kół, klubów lub sekcji seniora i Uniwersytetów Trzeciego Wieku w ogólnej liczbie ludności w wieku 60 lat i więcej, można zauważyć dość wysoką aktywność seniorów zamieszkujących gminę Mietków. Wskaźnik dla gminy jest zdecydowanie wyższy niż w powiecie (0,9%) i województwie dolnośląskim (0,80%).



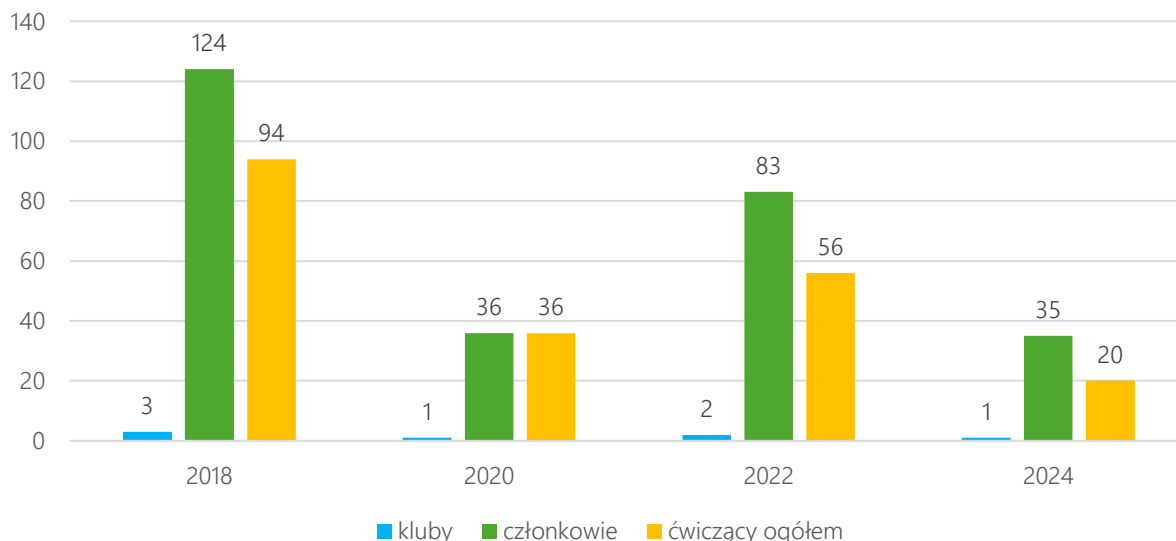
Wykres 14. Udział osób będących członkami kół, klubów seniora lub UTW w ogólnej liczbie osób w wieku 60 lat i więcej w latach 2020-2024 [%]

Sport, rekreacja i turystyka

Gmina Mietków w miarę swoich możliwości inwestuje w infrastrukturę sportową. W 2023 roku otworzony został Wielofunkcyjny Plac Rekreacyjny w Mietkowie. W 2024 roku miało miejsce otwarcie boiska wielofunkcyjnego przy szkole w Mietkowie.

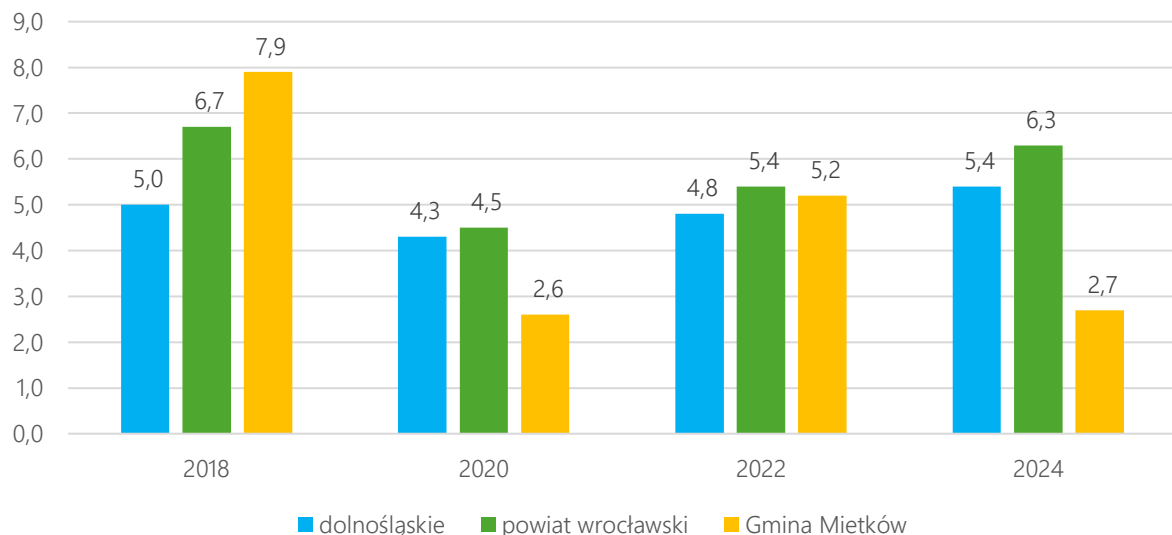
Analizując dostępne dane za rok 2018, 2020, 2022 i 2024 można zauważyć wahania wartości liczby członków klubów i osób ćwiczących na przestrzeni ostatnich lat.

STRATEGIA ROZWOJU GMINY MIETKÓW NA LATA 2026-2035



Wykres 15. Kluby sportowe, ich członkowie i ćwiczący ogółem w 2018, 2020, 2022 i 2024 r.

Liczba klubów sportowych w przeliczeniu na 10 tys. mieszkańców w 2024 r. wynosiła 2,7 – to mniej niż wskaźnik dla powiatu (6,3) i województwa (5,4). Wskaźnik gminny był niższy od 2020 roku.

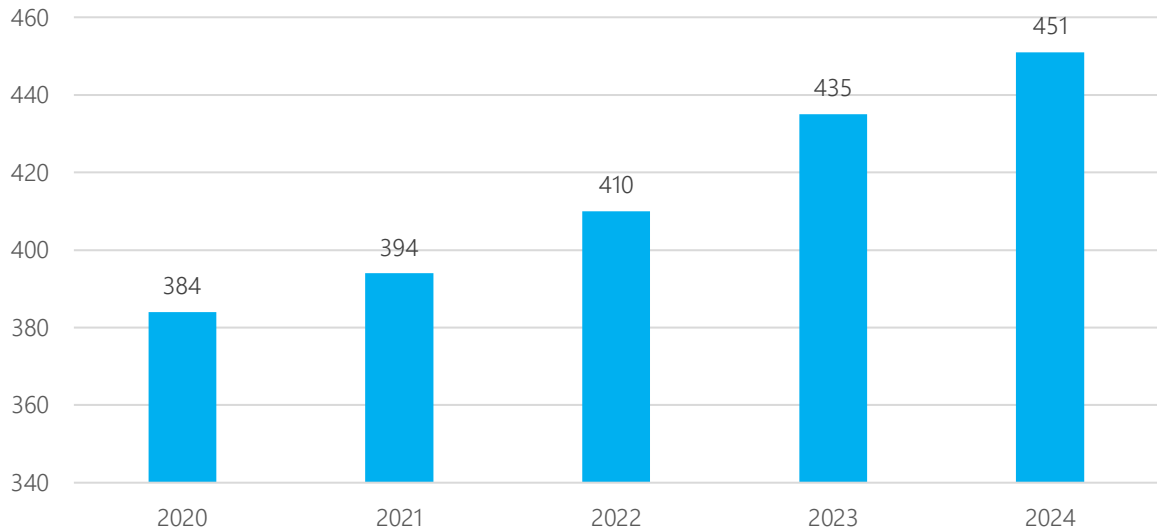


Wykres 16. Kluby sportowe na 10 tys. mieszkańców w 2018, 2020, 2022 i 2024 r.

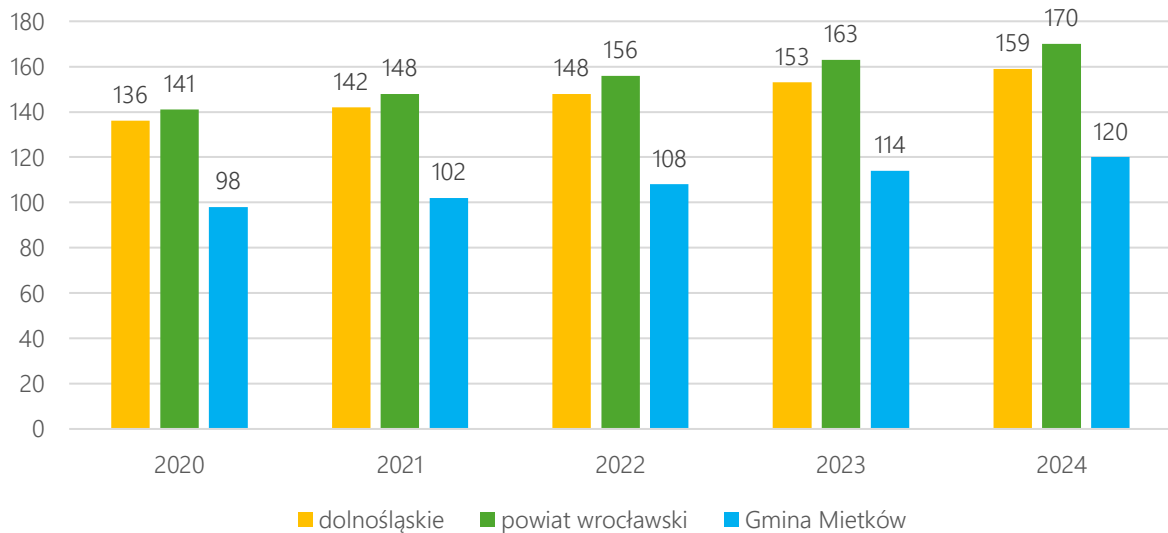
Przedsiębiorczość

Według danych Głównego Urzędu Statystycznego w gminie Mietków w 2024 r. zarejestrowanych w rejestrze REGON było 451 podmiotów gospodarczych. W porównaniu do 2020 r. ich liczba wzrosła o 17,4%. W przeliczeniu na 1000 mieszkańców liczba ta wyniosła 120 w 2024 r. – to mniej niż w powiecie wrocławskim (170 podmiotów na 1000 mieszkańców) i województwie dolnośląskim (159 podmiotów na 1000 mieszkańców).

STRATEGIA ROZWOJU GMINY MIETKÓW NA LATA 2026-2035



Wykres 17. Liczba podmiotów gospodarczych w latach 2020-2024 na terenie Gminy Mietków



Wykres 18. Liczba podmiotów wpisanych do rejestru REGON w przeliczeniu na 1000 mieszkańców w latach 2020-2024

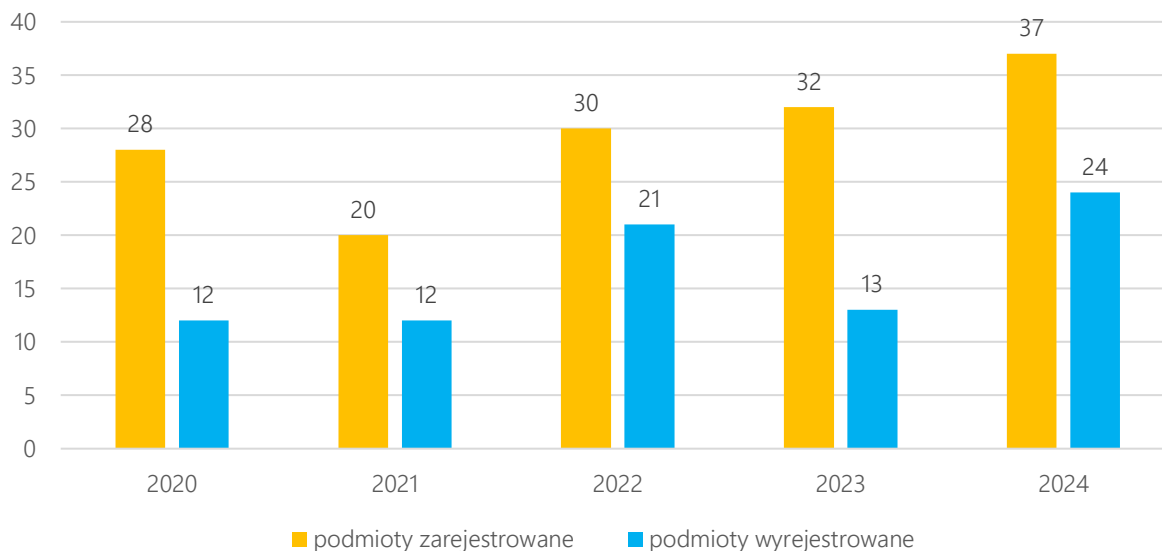
W 2024 r. w strukturze podmiotów dominowały mikroprzedsiębiorstwa (98%). Przedsiębiorstwa małe (10-49 pracowników) stanowiły 2%. Brak dużych zakładów na terenie gminy Mietków.

Tabela 5. Podmioty gospodarcze według klas wielkości w latach 2020-2024

Rok	2020	2021	2022	2023	2024
0-9	376	386	401	427	443
10-49	8	8	9	8	8
50-249	0	0	0	0	0

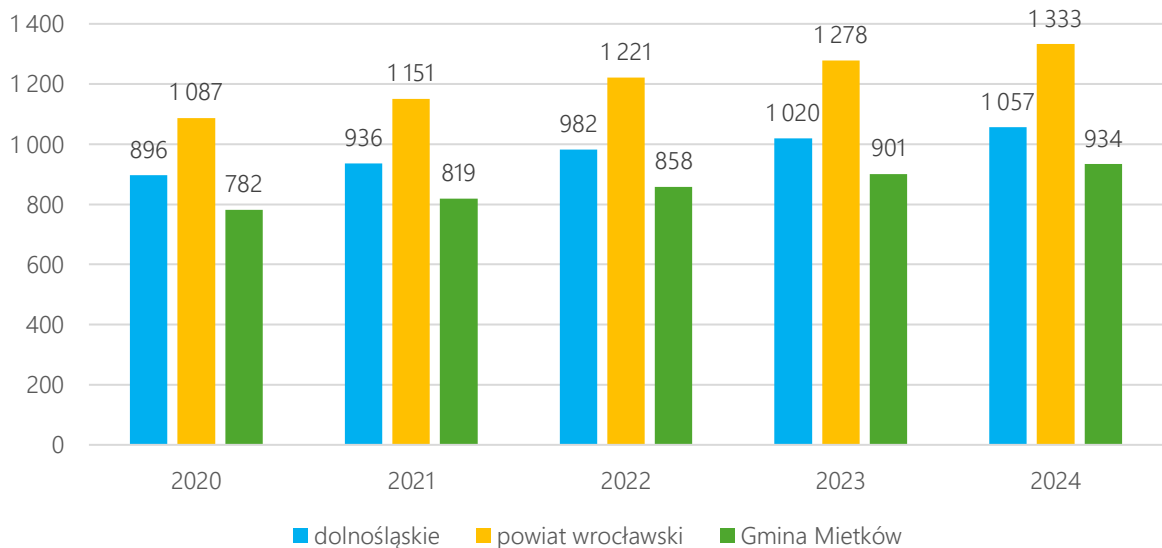
STRATEGIA ROZWOJU GMINY MIETKÓW NA LATA 2026-2035

W latach 2020-2024 liczba podmiotów nowo zarejestrowanych zawsze przewyższała podmioty wykreślone w danym roku. Największą różnicę zarejestrowano w 2023 r. – 19.



Wykres 19. Jednostki nowo zarejestrowane i wykreślone z rejestru REGON w latach 2020-2024

Wskaźnik osób fizycznych prowadzących działalność gospodarczą w przeliczeniu na 10 tys. mieszkańców w 2024 r. wyniósł 934 – mniej niż w powiecie (1333 osób na 10 tys. mieszkańców) i województwie (1057 osób na 10 tys. mieszkańców).

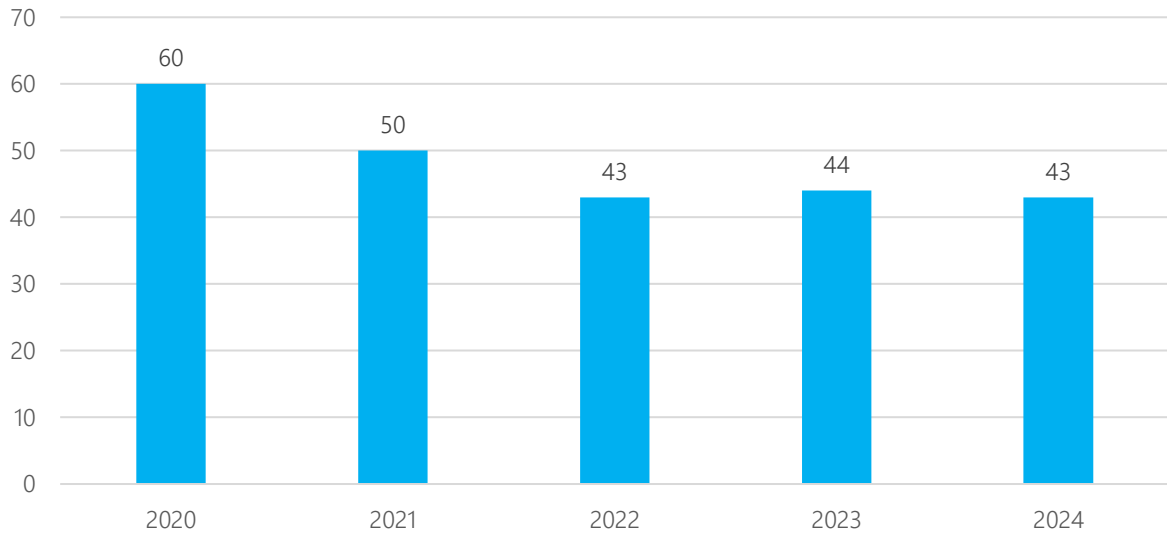


Wykres 20. Osoby fizyczne prowadzące działalność gospodarczą na 10 tys. mieszkańców w latach 2020-2024

Rynek pracy

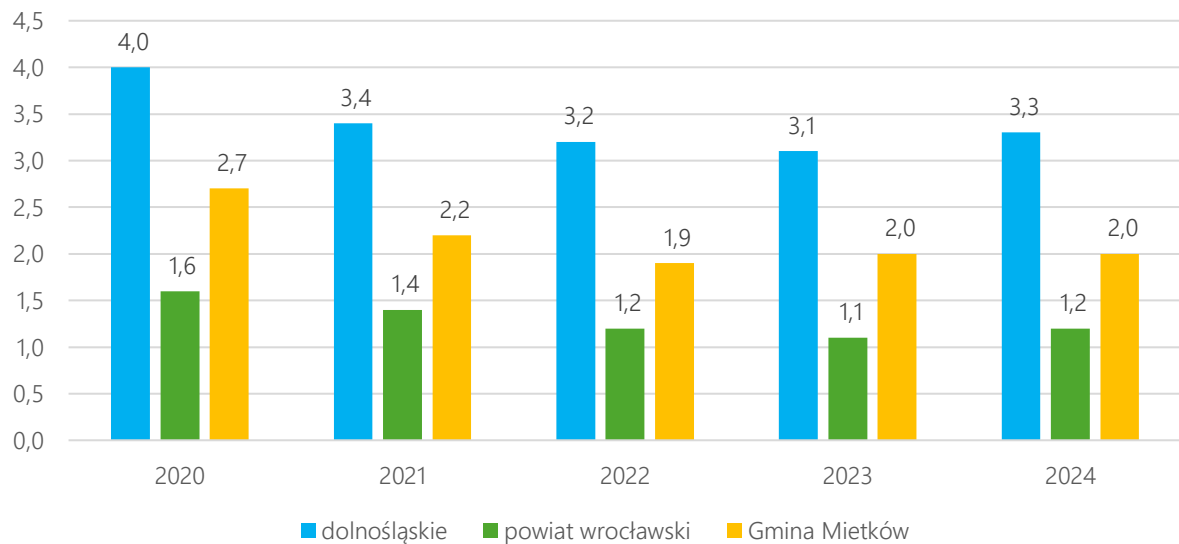
W latach 2015-2024 liczba bezrobotnych spadła o ponad 28%, osiągając poziom 43 w 2024 r. W 2020 r. pomimo pandemii COVID-19 nie odnotowano znaczącego wzrostu bezrobotnych w stosunku do 2019 r. Wśród osób bez pracy dominują kobiety.

STRATEGIA ROZWOJU GMINY MIETKÓW NA LATA 2026-2035



Wykres 21. Liczba bezrobotnych ogółem w Gminie Mietków w latach 2015-2024

Udział bezrobotnych w liczbie osób w wieku produkcyjnym na przestrzeni analizowanych lat zmalał – o 0,7 pp. do poziomu 2,0%. W porównaniu do powiatu (1,2%) jest to więcej, natomiast w stosunku do województwa (3,3%) gmina wypada pod tym względem lepiej.

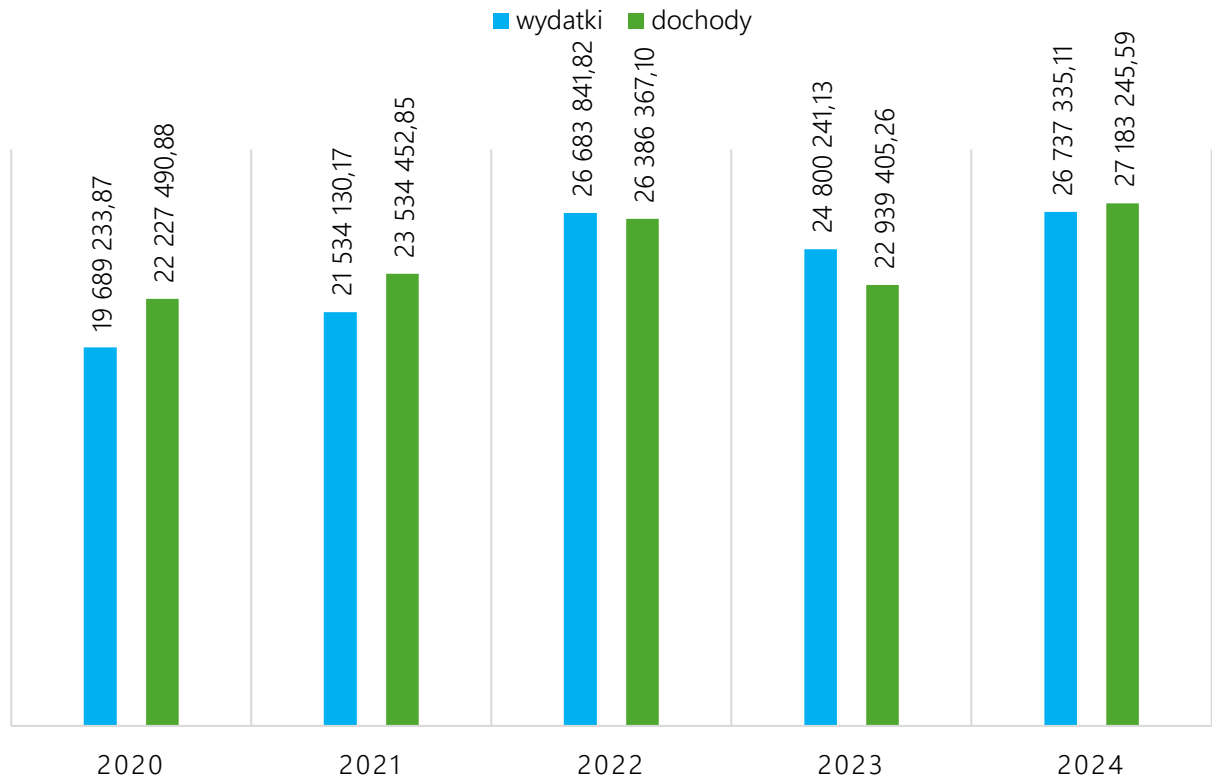


Wykres 22. Udział bezrobotnych w liczbie osób w wieku produkcyjnym w latach 2020-2024 [%]

Finanse samorządu

W latach 2023-2024 miała miejsce niekorzystna sytuacja przewagi wydatków nad dochodami. W roku 2024 dochody gminy przeważały nad wydatkami gminy.

STRATEGIA ROZWOJU GMINY MIETKÓW NA LATA 2026-2035



Wykres 23. Wydatki i dochody budżetu Gminy Mietków ogółem w latach 2020-2024

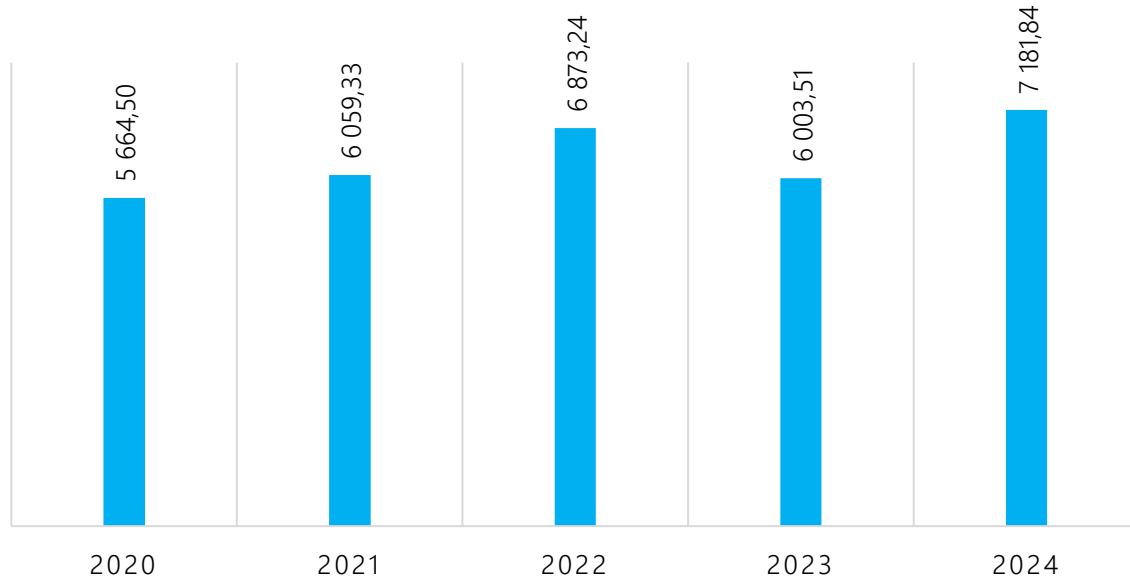
Wśród źródeł dochodów w 2024 r. największy udział miały dochody własne gminy stanowiące 52% dochodów.

Tabela 6. Źródła dochodów własnych gminy w latach 2020-2024 [zł]

Rok	Subwencja	Dotacje	Dochody własne
2020	3 829 447,00	6 418 291,42	11 979 752,46
2021	5 335 368,00	6 676 424,03	11 522 660,82
2022	4 056 540,00	8 123 460,46	14 206 366,64
2023	6 301 377,85	3 820 489,12	12 817 538,29
2024	7 038 999,00	5 924 876,95	14 219 369,64

Za wyjątkiem roku 2023 dochód gminy na 1 mieszkańca wykazywał tendencję wzrostową.

STRATEGIA ROZWOJU GMINY MIETKÓW NA LATA 2026-2035



Wykres 24. Dochody na 1 mieszkańca Gminy Mietków w latach 2020-2024 [zł]

Środowisko naturalne i ochrona przyrody

Powierzchnia lasów i gruntów leśnych wg danych GUS na koniec 2024 r. wynosiła 922,19 ha. Lesistość (wskaźnik pokrycia lasem określonej powierzchni) obszaru gminy wyniosła 11,1%, co jest wartością znacznie niższą od średniej wartości dla województwa (32%) i kraju (30%).

Tabela 7. Grunty leśne na terenie Gminy Mietków w latach 2020-2024 [ha]

Rok	2020	2021	2022	2023	2024
grunty leśne publiczne ogółem	831,42	833,32	828,46	828,96	836,44
grunty leśne prywatne	84,65	84,70	85,32	85,70	85,75
ogółem	916,07	918,02	913,78	914,66	922,19

Wśród terenów zieleni w 2024 r. w gminie dominują zieleńce (16,6 ha). Na przestrzeni ostatnich lat powierzchnia terenów zielonych nie zmieniła się.

Tabela 8. Tereny zieleni w Gminie Mietków w latach 2020-2024 [ha]

Rok	2020	2021	2022	2023	2024
zieleńce	16,60	16,60	16,60	16,60	16,60
cmentarze	4,20	4,20	4,20	4,20	4,20

Ochrona powietrza

Oceny jakości powietrza wykonywane są w odniesieniu do obszaru strefy. Zgodnie z art. 87 ustawy – Prawo ochrony środowiska obecnie dla wszystkich zanieczyszczeń uwzględnianych w ocenach jakości powietrza strefę stanowią:

- aglomeracja o liczbie mieszkańców powyżej 250 tysięcy,
- miasto (nie będące aglomeracją) o liczbie mieszkańców powyżej 100 tysięcy,
- pozostały obszar województwa, nie wchodzący w skład aglomeracji i miast powyżej 100 tys. mieszkańców.

Zgodnie z ww. przepisami, na terenie województwa dolnośląskiego wydzielono 4 strefy oceny jakości powietrza. Gminę Mietków zakwalifikowano do strefy dolnośląskiej.

Tabela 9. Charakterystyka strefy oceny jakości powietrza – strefa dolnośląska

Kod strefy	Nazwa strefy	Typ strefy	Klasyfikacja wg kryteriów dot. ochrony zdrowia [tak/nie]	Klasyfikacja wg kryteriów dot. ochrony roślin [tak/nie]
PL0204	strefa dolnośląska	reszta województwa	Tak	Tak

Źródło: Roczna ocena jakości powietrza w Województwie Dolnośląskim. Raport wojewódzki za rok 2024.

Wyniki klasyfikacji jakości powietrza wynikające z *Rocznej oceny jakości powietrza w Województwie Dolnośląskim. Raport wojewódzki za rok 2024* z uwzględnieniem kryteriów ustanowionych w celu ochrony zdrowia ludzkiego dla strefy dolnośląskiej przedstawiono w poniższej tabeli.

Tabela 10. Wynikowe klasy dla strefy dolnośląskiej dla poszczególnych zanieczyszczeń, uzyskane w ocenie rocznej za 2024 r. dokonanej z uwzględnieniem kryteriów ustanowionych w celu ochrony zdrowia

Nazwa strefy	Symbol klasy wynikowej											
	SO ₂	NO ₂	PM10	Pb	C ₆ H ₆	CO	O ₃	As	Cd	Ni	B(a)P	PM2.5
Strefa dolnośląska	A	A	C	A	A	A	C ¹	C	A	A	C	A ²

1) Dla ozonu – poziom celu długoterminowego, strefy uzyskały klasę D2,

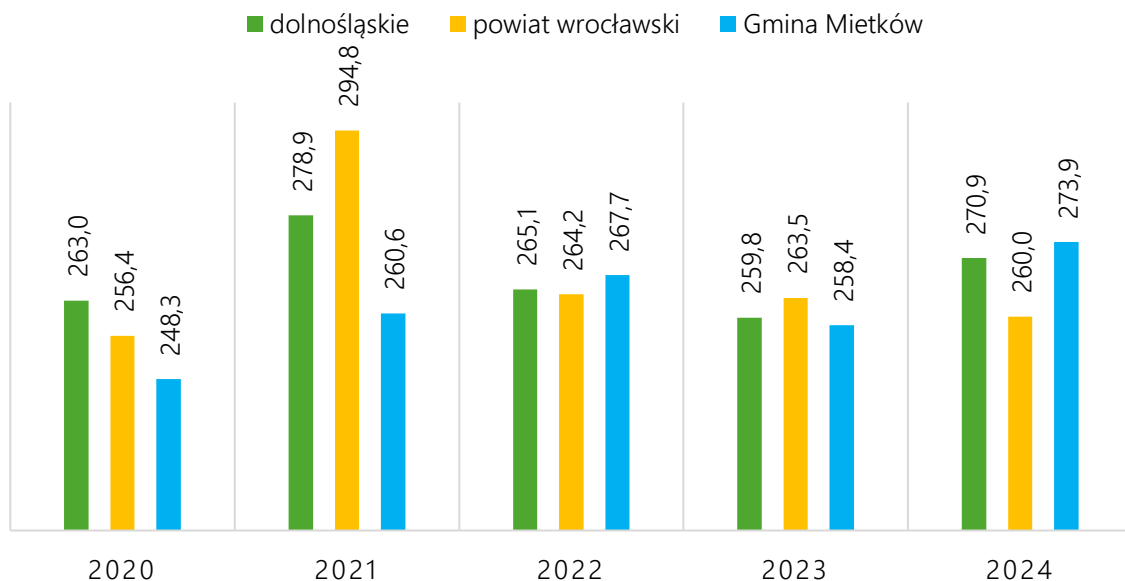
2) Dla pyłu zawieszonego PM2,5 – poziom dopuszczalny I faza, strefy uzyskała klasę A

Źródło: Roczna ocena jakości powietrza w Województwie Dolnośląskim. Raport wojewódzki za rok 2024.

Bezpośrednio na terenie Gminy Mietków w 2024 roku nie odnotowano przekroczeń niebezpiecznych substancji.

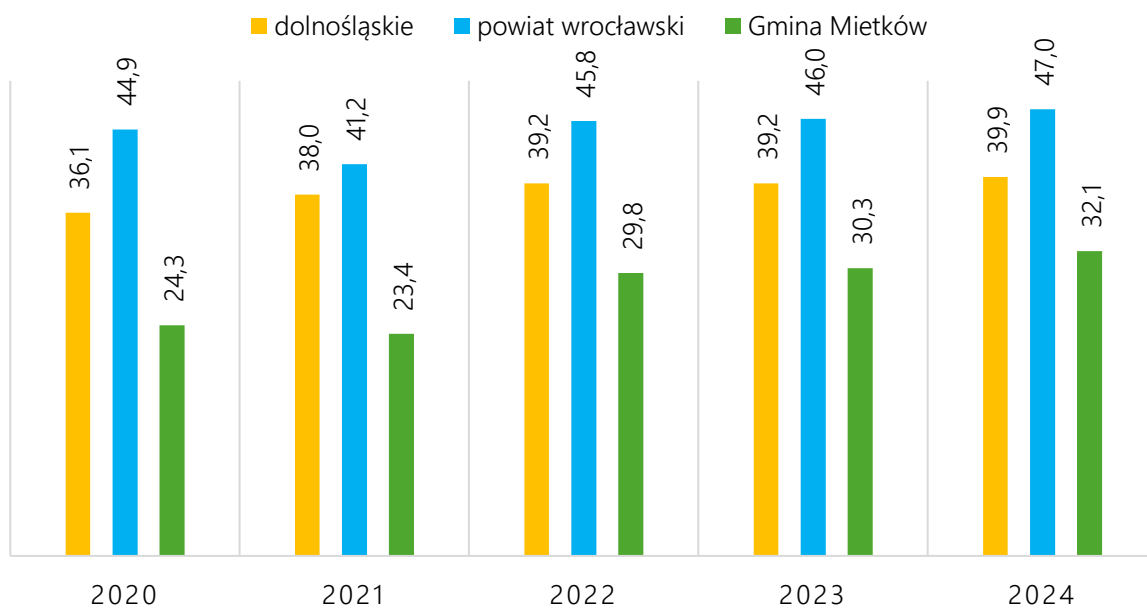
Gospodarka odpadami

W 2024 r. na 1 mieszkańca Gminy Mietków przypadało 273,9 kg zmieszanych odpadów komunalnych z gospodarstw domowych. To więcej niż w powiecie (260 kg), ale mniej niż w województwie dolnośląskim (270,9 kg).



Wykres 25. Zmieszane odpady z gospodarstw domowych przypadające na 1 mieszkańca [kg] w latach 2020-2024

W latach 2020-2024 udział odpadów zebranych selektywnie z gospodarstw domowych w relacji do ogółu odpadów wzrósł. W 2024 r. udział odpadów selektywnych stanowił wartość niższą niż w powiecie (47%) i województwie (39,9%).

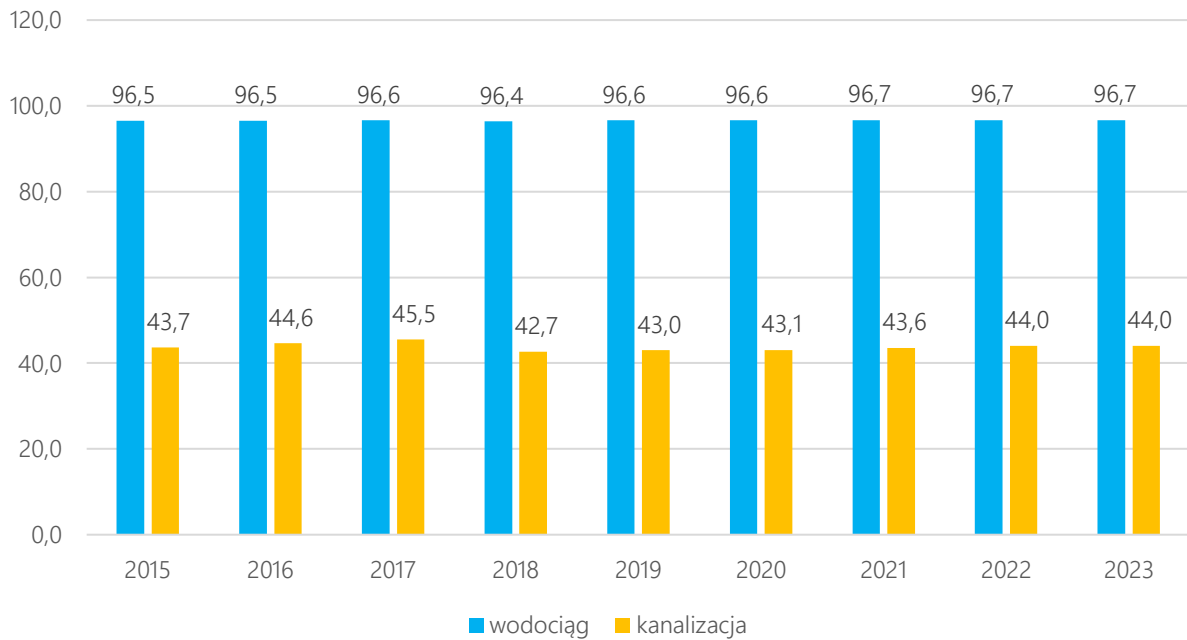


Wykres 26. Udział odpadów zebranych selektywnie z gospodarstw domowych w relacji do ogółu odpadów w latach 2020-2024 [%]

STRATEGIA ROZWOJU GMINY MIETKÓW NA LATA 2026-2035

Infrastruktura

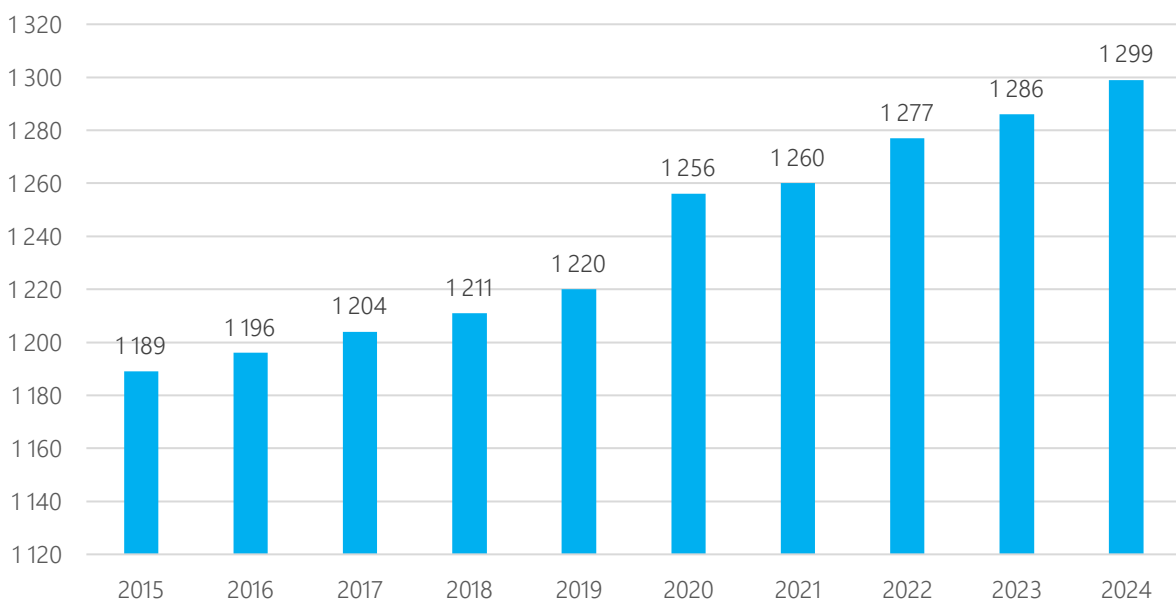
Gmina posiada dobrze rozwiniętą infrastrukturę wodociągową i średnio rozwiniętą siecią kanalizacyjną. Gmina Mietków nie posiada rozwiniętej sieci gazowej.



Wykres 27. Udział ludności korzystającej z sieci wodociągowej, kanalizacyjnej i gazowej w 2024 r.

Zasoby mieszkaniowe

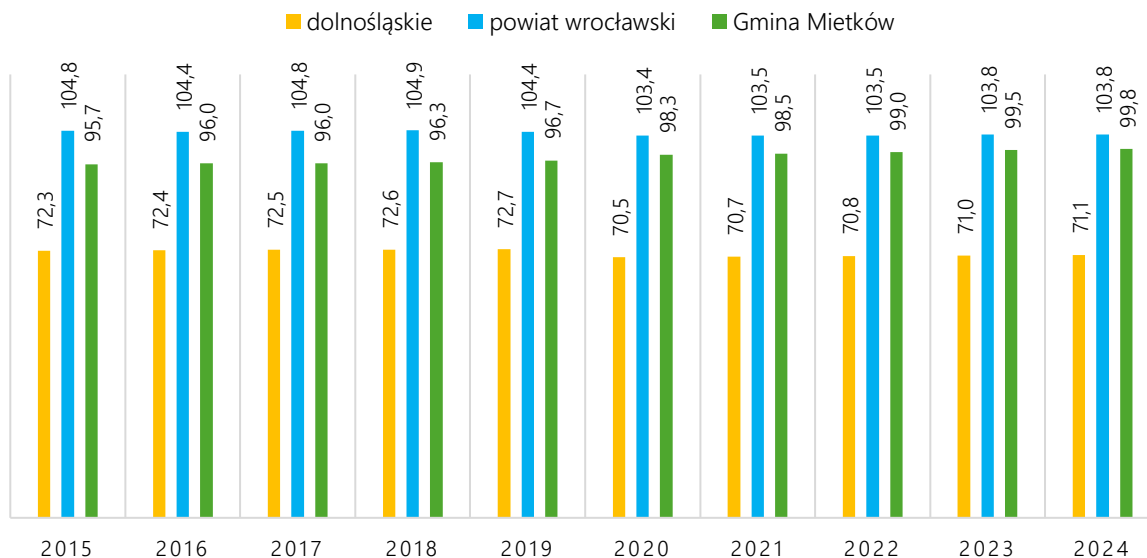
W latach 2015-2024 odnotowano wzrost liczby mieszkań w gminie – o 9,3% (110 mieszkań) do poziomu 1299.



Wykres 28. Liczba mieszkań w latach 2015-2024 na terenie Gminy Mietków

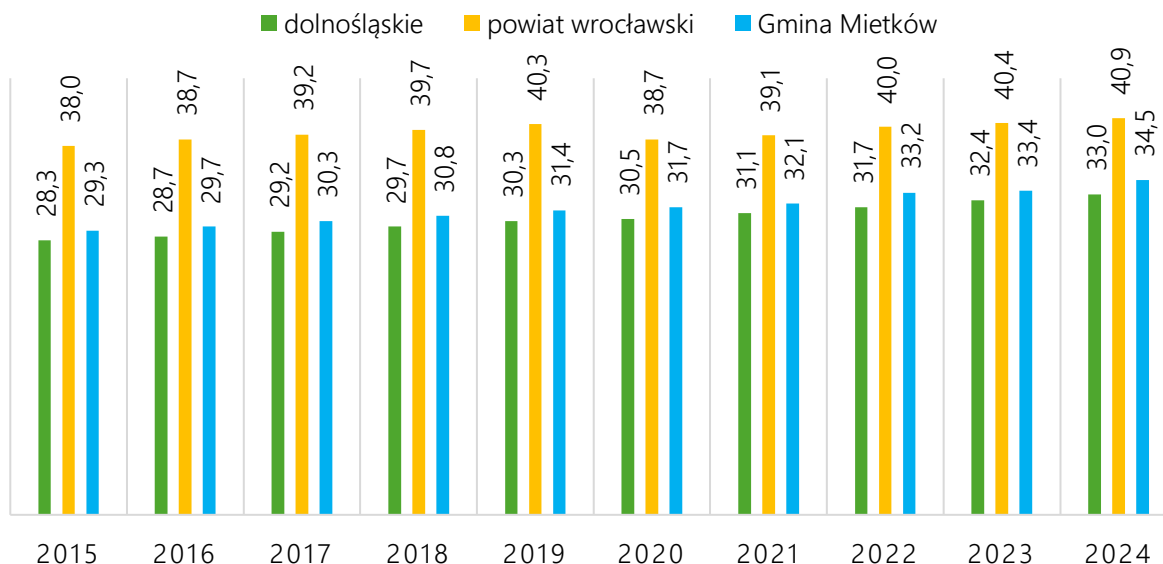
STRATEGIA ROZWOJU GMINY MIETKÓW NA LATA 2026-2035

W przypadku przeciętnej powierzchni użytkowej mieszkania w 2024 r. wynosiła ona 99,8 m² – mniej niż w powiecie (103,8 m²), ale więcej niż w województwie (71,1 m²).



Wykres 29. Przeciętna powierzchnia użytkowa mieszkania w latach 2015-2024 [m²]

W przypadku przeciętnej powierzchni użytkowej mieszkania w przeliczeniu na jedną osobę, w 2024 r. dla Gminy Mietków wynosiła ona 34,5 m² – mniej niż w powiecie (40,9 m²), ale więcej niż w województwie (33,0 m²).



Wykres 30. Przeciętna powierzchnia użytkowa mieszkania w latach 2015-2024 na jedną osobę [m²]

Spis tabel

<i>Tabela 1. Oczekiwane rezultaty planowanych działań</i>	33
<i>Tabela 2. Spójność celów Strategii Rozwoju Województwa Dolnośląskiego do 2030 roku ze Strategią Rozwoju Gminy Mietków na lata 2026-2035</i>	57
<i>Tabela 3. Ocena jednolitych części wód na terenie gminy Mietków wraz ze wskazaniem celów środowiskowych</i>	60
<i>Tabela 18. Cele środowiskowe wyznaczone dla Jednolitej Części Wód Podziemnych na terenie Gminy Mietków</i>	62
<i>Tabela 4. Podmioty gospodarcze według klas wielkości w latach 2020-2024</i>	78
<i>Tabela 5. Źródła dochodów własnych gminy w latach 2020-2024 [zł]</i>	81
<i>Tabela 6. Grunty leśne na terenie Gminy Mietków w latach 2020-2024 [ha]</i>	82
<i>Tabela 7. Tereny zieleni w Gminie Mietków w latach 2020-2024 [ha]</i>	82
<i>Tabela 8. Charakterystyka strefy oceny jakości powietrza – strefa dolnośląska</i>	83
<i>Tabela 9. Wynikowe klasy dla strefy dolnośląskiej dla poszczególnych zanieczyszczeń, uzyskane w ocenie rocznej za 2024 r. dokonanej z uwzględnieniem kryteriów ustanowionych w celu ochrony zdrowia</i>	83

Spis rysunków

<i>Rysunek 1. Granice miejskich obszarów funkcjonalnych</i>	37
<i>Rysunek 2. Obszar funkcjonalny cenny przyrodniczo</i>	38
<i>Rysunek 3. Tereny zainwestowane na terenie gminy Mietków</i>	40
<i>Rysunek 4. Granice udokumentowanych złóż w zasięgu obszaru opracowania</i>	42
<i>Rysunek 5. Obszarowe formy ochrony przyrody i korytarze ekologiczne w zasięgu obszaru opracowania</i>	43
<i>Rysunek 6. Model struktury funkcjonalno-przestrzennej gminy Mietków</i>	45

Spis wykresów

<i>Wykres 1. Liczba mieszkańców Gminy Mietków w latach 2015-2024</i>	68
--	----

Wykres 2. Gęstość zaludnienia mieszkańców Gminy Mietków w latach 2015-2024	69
Wykres 3. Mieszkańcy Gminy Mietków w podziale na grupy ekonomiczne w latach 2020-2024....	69
Wykres 4. Przyrost naturalny w przeliczeniu na 1 000 ludności w Gminie Mietków w latach 2015-2024.....	70
Wykres 5. Saldo migracji na 1000 mieszkańców w Gminie Mietków w latach 2016-2024.....	70
Wykres 6. Wyniki egzaminów ósmoklasisty w 2024 r. na terenie gminy, powiatu i województwa ..	71
Wykres 7. Współczynnik skolaryzacji brutto na terenie Gminy Mietków w latach 2015-2024	71
Wykres 8. Beneficjenci środowiskowej pomocy społecznej na 10 tys. ludności w latach 2015-2023.	72
Wykres 9. Imprezy organizowane przez centra kultury oraz ich uczestnicy w latach 2015-2024.....	73
Wykres 10. Czytelnicy bibliotek publicznych na 1 000 ludności	73
Wykres 11. Wypożyczenia księgozbioru na 1 czytelnika w woluminach w latach 2015-2024.....	74
Wykres 12. Ludność na 1 placówkę biblioteczną w latach 2020-2024.....	74
Wykres 13. Liczba fundacji, stowarzyszeń i organizacji społecznych na 10 tys. mieszkańców w latach 2020-2024.....	75
Wykres 14. Udział osób będących członkami kół, klubów seniora lub UTW w ogólnej liczbie osób w wieku 60 lat i więcej w latach 2020-2024 [%].....	76
Wykres 15. Kluby sportowe, ich członkowie i ćwiczący ogółem w 2018, 2020, 2022 i 2024 r.	77
Wykres 16. Kluby sportowe na 10 tys. mieszkańców w 2018, 2020, 2022 i 2024 r.	77
Wykres 17. Liczba podmiotów gospodarczych w latach 2020-2024 na terenie Gminy Mietków.....	78
Wykres 18. Liczba podmiotów wpisanych do rejestru REGON w przeliczeniu na 1000 mieszkańców w latach 2020-2024.....	78
Wykres 19. Jednostki nowo zarejestrowane i wykreślone z rejestru REGON w latach 2020-2024...	79
Wykres 20. Osoby fizyczne prowadzące działalność gospodarczą na 10 tys. mieszkańców w latach 2020-2024.....	79
Wykres 21. Liczba bezrobotnych ogółem w Gminie Mietków w latach 2015-2024	80
Wykres 22. Udział bezrobotnych w liczbie osób w wieku produkcyjnym w latach 2020-2024 [%]..	80
Wykres 23. Wydatki i dochody budżetu Gminy Mietków ogółem w latach 2020-2024.....	81
Wykres 24. Dochody na 1 mieszkańca Gminy Mietków w latach 2020-2024 [zł]	82
Wykres 25. Zmieszane odpady z gospodarstw domowych przypadające na 1 mieszkańca [kg] w latach 2020-2024.....	84
Wykres 26. Udział odpadów zebranych selektywnie z gospodarstw domowych w relacji do ogółu odpadów w latach 2020-2024 [%].....	84

Wykres 27. Udział ludności korzystającej z sieci wodociągowej, kanalizacyjnej i gazowej w 2024 r. 85

Wykres 28. Liczba mieszkań w latach 2015-2024 na terenie Gminy Mietków 85

Wykres 29. Przeciętna powierzchnia użytkowa mieszkania w latach 2015-2024 [m²] 86

Wykres 30. Przeciętna powierzchnia użytkowa mieszkania w latach 2015-2024 na jedną osobę [m²] 86

Uzasadnienie

Strategia Rozwoju Gminy Mietków na lata 2026-2035 stanowi istotny dokument planowania rozwoju lokalnego, określający kluczowe kierunki rozwoju gminy. Strategia wskazuje wizję, cele strategiczne i operacyjne oraz kierunki działań wyznaczone do realizacji w okresie jej obowiązywania.

Ponadto, zgodnie z art. 10e ust. 1 ustawy z dnia 8 marca 1990 r. o samorządzie gminnym (Dz.U. 2025 poz. 1153 z późn. zm.), w brzmieniu wprowadzonym ustawą z dnia 7 lipca 2023 r. o zmianie ustawy o planowaniu i zagospodarowaniu przestrzennym oraz niektórych innych ustaw (Dz. U. z 2023 r. poz. 1688), od dnia 1 lipca 2026 r. opracowanie przez gminę strategii rozwoju staje się obligatoryjne.

Wspomniana wyżej ustawa z dnia 7 lipca 2023 r. o zmianie ustawy o planowaniu i zagospodarowaniu przestrzennym oraz niektórych innych ustaw w istotny sposób zmieniła system planowania przestrzennego oraz społeczno-gospodarczego. Podstawę prowadzenia przez gminy polityki przestrzennej stanowić będzie plan ogólny gminy oraz strategia rozwoju gminy, z poszerzonym oraz doprecyzowanym przez ww. ustawę komponentem przestrzennym. Strategia, oprócz celów strategicznych rozwoju w wymiarze społecznym, gospodarczym, przestrzennym i klimatyczno - środowiskowym, kierunków działań służących ich realizacji, wskazanych oczekiwanych rezultatów oraz wskaźników ich osiągnięcia, zawierać ma m.in. model struktury funkcjonalno-przestrzennej gminy oraz ustalenia i rekomendacje w zakresie kształtowania i prowadzenia polityki przestrzennej w gminie.

Strategia stanowić będzie impuls rozwojowy, ukierunkowany na zwiększenie poziomu zadowolenia z zamieszkiwania gminy Mietków przez jej mieszkańców, w oparciu o wysokiej jakości usługi publiczne oraz nowoczesną, dostosowaną do potrzeb infrastrukturę publiczną oraz zadowolenia przedsiębiorców z terenu gminy dzięki stworzonym możliwościom długofalowego rozwoju.

W terminie od 18 listopada do 23 grudnia 2025 r. odbyły się konsultacje społeczne projektu Strategii. Szczegółowy przebieg i wnioski z przeprowadzonych konsultacji oraz uzyskane opinie zostały ujęte w sprawozdaniu z przeprowadzonych konsultacji społecznych zgodnie z art. 6 ust. 6 ustawy z dnia 6 grudnia 2006 r. o zasadach prowadzenia polityki rozwoju (t.j. Dz. U. z 2025 r. poz. 198, ze zm.) i opublikowane na stronie internetowej Urzędu Gminy Mietków.