

Uchwała Nr XXXVI/208/2013
Rady Gminy Lipusz
z dnia 14 listopada 2013 r.

w sprawie zaopiniowania projektu planu Aglomeracji Lipusz

Na podstawie art. 18 ust. 2 pkt 15 ustawy z dnia 8 marca 1990 r. o samorządzie gminnym (t.j. Dz. U. z 2013 r., poz. 594 ze zm.) oraz art. 43 ust. 1 oraz 2a ustawy z dnia 18 lipca 2001 r. - Prawo wodne (t.j. Dz. U. z 2012 r., poz. 145 ze zm.) w związku z § 4 ust. 4 Rozporządzenia Ministra Środowiska z dnia 1 lipca 2010 r. w sprawie sposobu wyznaczania obszaru i granic aglomeracji (Dz. U. z 2010 r. Nr 137, poz. 922) Rada Gminy Lipusz uchwała, co następuje:

§ 1

Opiniuje się pozytywnie projekt Aglomeracji Lipusz, który obejmuje położone w gminie Lipusz miejscowości: Bałachy, Lipuska Huta, Lipusz, Papiernia.

§ 2

Projekt planu Aglomeracji Lipusz stanowi załącznik do niniejszej uchwały.

§ 3

Wykonanie uchwały powierza się Wójtowi Gminy Lipusz.

§ 4

Uchwała wchodzi w życie z dniem podjęcia.

Przewodniczący Rady Gminy


Janusz Wawer

Uzasadnienie

W dniu 28 czerwca 2013 r. Wójt Gminy Lipusz przedłożył projekt planu aglomeracji Lipusz. Po przeanalizowaniu ww. projektu planu aglomeracji – stwierdzono, iż spełnia on wymogi określone w § 4 ust. 2 pkt 1 i pkt 2 Rozporządzenia Ministra Środowiska z dnia 1 lipca 2010 r. w sprawie sposobu wyznaczania obszaru i granic aglomeracji (Dz. U. z 2010 r. Nr 137, poz. 922) i tym samym może Stanowić podstawę do wyznaczenia ww. aglomeracji.

Nowo projektowana aglomeracja Lipusz o równoważnej liczbie mieszkańców (RLM) wynoszącej 2 749, z oczyszczalnią ścieków w miejscowości Lipusz, ma obejmować położone w gminie Lipusz miejscowości: Bałachy, Lipuska Huta, Lipusz i Papiernia. Dla ustalenia wielkości aglomeracji przyjęto następujące dane: mieszkańcy – 2 629 RLM (liczba mieszkańców stałych aglomeracji); turyści – 120 RLM. Wydajność istniejącej oczyszczalni ścieków w miejscowości.

Lipusz wynosi 3 000 RLM, a jej przepustowość średnia $250 \text{ m}^3/\text{d}$ (maksymalna $300 \text{ m}^3/\text{d}$). Długość istniejącej sieci kanalizacji sanitarnej na terenie aglomeracji Lipusz aktualnie wynosi około 19,0 km, z której korzysta 2 394 równoważnych mieszkańców (mieszkańców stałych). W trakcie realizacji, przy dofinansowaniu z Europejskiego Funduszu Rozwoju Regionalnego i Europejskiego Funduszu Rolnego na rzecz Rozwoju Obszarów Wiejskich, jest budowa około 7,15 km zbiorczej sieci kanalizacji sanitarnej w miejscowościach: Bałachy, Lipuska Huta, Lipusz i Papiernia, w wyniku której planowane jest przyłączenie do sieci około 355 równoważnych mieszkańców (w tym: 235 mieszkańców stałych i 120 turystów). Po zakończeniu realizacji ww. inwestycji wszyscy mieszkańcy aglomeracji powinni mieć zapewniony dostęp do istniejącej zbiorczej sieci kanalizacji sanitarnej. Z uwagi na powyższe projektowana aglomeracja, spełnia wymogi określone w § 3 rozporządzenia Ministra Środowiska z dnia 1 lipca 2010 r. w sprawie sposobu wyznaczania obszaru i granic aglomeracji (Dz. U. z 2010 r. Nr 137, poz. 922).

W myśl § 4 ust. 4 ww. Rozporządzenia Ministra Środowiska zweryfikowana przez sejmik województwa propozycja planu aglomeracji podlega w dalszej kolejności uzgodnieniu i zaopiniowaniu, zgodnie z art. 43 ust. 2 ustawy z dnia 18 lipca 2001 r. Prawo wodne, tj. uzgodnieniu przez właściwego dyrektora regionalnego zarządu gospodarki wodnej i regionalnego dyrektora ochrony środowiska oraz zaopiniowaniu przez zainteresowane gminy.

PRZEWODNICZĄCY

Rady Gminy

Janusz Wawer
Janusz Wawer

Załącznik
do uchwały XXXVI/208/2013
Rady Gminy Lipusz
Z dnia 14 listopada 2013 r.

Projekt Planu Aglomeracji Lipusz

I. CZĘŚĆ OPISOWA

1. Nazwa aglomeracji:

Lipusz

2. Gminy wchodzące w skład aglomeracji:

Gmina Lipusz

3. Informacje o dotychczasowej aglomeracji:

Nr i data rozporządzenia Wojewody Pomorskiego lub uchwały Sejmiku Województwa Pomorskiego w sprawie wyznaczenia aglomeracji	67/05 19.12.2005 r.
Nr i data rozporządzenia Wojewody Pomorskiego lub uchwały Sejmiku Województwa Pomorskiego w sprawie zmiany aglomeracji	18/08 30.06.2008 r.

4. Imię/nazwisko/stanowisko/tel./fax osoby wskazanej do kontaktowania się w sprawach złożonego wniosku

Emilia Lipińska
inspektor ds. ochrony środowiska, zaopatrzenia wsi w wodę i kanalizacji
tel. 58 687 21 05
fax 58 687 45 91

Propozycję planu aglomeracji, w rozumieniu art. 43 ust. ustawy z dnia 18 lipca 2001 r. - Prawo wodne (tekst jednolity Dz. U. z 2012 r., poz. 145) opracowano zgodnie z rozporządzeniem Ministra Środowiska z dnia 1 lipca 2010 r. w sprawie sposobu wyznaczania obszaru i granic aglomeracji (Dz. U. z 2010 r. Nr 137, poz. 922).

5. Dokumenty stanowiące podstawę do wyznaczenia aglomeracji (podać nazwę, Nr oraz datę podjęcia uchwał ustanawiających te dokumenty)¹

~~a) miejscowe plany zagospodarowania przestrzennego;~~

b) studium uwarunkowań i kierunków zagospodarowania przestrzennego gminy:
▪ uchwała nr VII/30/2011 z dn. 09.06.2011 r. w sprawie uchwalenia zmiany studium uwarunkowań i kierunków zagospodarowania przestrzennego Gminy Lipusz;

¹ Niepotrzebne skreślić.

▪ uchwała nr VIII/40/03 z dn. 28.05.2003 r. w sprawie studium uwarunkowań i kierunków zagospodarowania przestrzennego gminy Lipusz.
c) decyzje o ustaleniu lokalizacji inwestycji celu publicznego;
d) wieloletnie plany rozwoju i modernizacji urządzeń wodociagowych i kanalizacyjnych;
e) inne (wymienić)

6. Opis sieci kanalizacyjnej

6.1. Informacje na temat istniejącej kanalizacji oraz liczby mieszkańców i turystów obsługiwanych przez tę sieć oraz oczyszczalnię ścieków²

Wykaz – lista miejscowości aglomeracji, w których eksploatowana jest sieć kanalizacji komunalnej (sanitarnej i ogólnospławnej):		
1. Lipusz	2. Papiernia	3. Bałachy

Lp.	Kanalizacja istniejąca	Długość [km]	Liczba osób korzystających z istniejącej kanalizacji			Uwagi
			mieszkańcy	turyści w sezonie turystycznym - wypoczynkowym ²	sumaryczna liczba osób [kol 4 + kol 5]	
1	2	3	4	5	6	7
1	Sanitarna grawitacyjna	15,26	2 394	0	2 394	
2	Sanitarna tłoczna	3,74				
3	Ogólnospławna grawitacyjna	-				
4	Ogólnospławna tłoczna	-				
Razem		19,00	2 394	0	2 394	

6.2. Informacje na temat planowanej do budowy kanalizacji w celu dostosowania gminy/miasta do warunków określonych w Dyrektywie Rady z dnia 21 maja 1991 r. dotyczącej oczyszczania ścieków komunalnych (91/271/EWG) oraz liczby mieszkańców i turystów, którzy będą obsługiwani przez tę sieć oraz oczyszczalnię ścieków²

² Liczbę turystów należy oszacować w oparciu o liczbę zarejestrowanych miejsc noclegowych lub ładunek ścieków pochodzących z usług noclegowych lub czasowego przebywania na terenie aglomeracji osób w niej nie zamieszkałych lub zużycie wody przez usługi noclegowe lub osoby czasowo przebywające na terenie aglomeracji

Podstawowe informacje na temat zamierzeń inwestycyjnych z zakresu rozbudowy zbiorczej sieci kanalizacji sanitarnej oraz przedsięwzięć będących w trakcie realizacji (ze szczególnym uwzględnieniem przedsięwzięć współfinansowanych ze środków funduszy europejskich)³:

W trakcie realizacji jest projekt pn.: „Budowa sieci wodociągowej oraz kanalizacji sanitarnej obsługującej mieszkańców miejscowości Lipusz, Papiernia, Bałachy – etap III”, który finansowany jest w ramach Regionalnego Programu Operacyjnego dla Województwa Pomorskiego na lata 2007 - 2013. W ramach przedsięwzięcia wybudowana zostanie: w Lipuszu kanalizacja grawitacyjna o długości 945,1 mb i kanalizacja tłoczna o długości 262,6 mb; w Papierni kanalizacja grawitacyjna o długości 890,7 mb i kanalizacja tłoczna o długości 837,5 mb i w Bałachach kanalizacja grawitacyjna: 1 175,6 mb i kanalizacja tłoczna: 902,5 mb. Włączenie do zbiorowego systemu odbioru ścieków obejmie 140 stałych mieszkańców obszaru oraz 20 osób w sezonie turystyczno-wypoczynkowym. W wyniku realizacji zadania do oczyszczalni ścieków w Lipuszu dopłynie około 11,7 m³ ścieków na dobę. Sieć kanalizacyjna na przedmiotowym terenie oddana zostanie do eksploatacji w 2013 r.

W dniu 10 czerwca 2013 r. podpisana została umowa o przyznanie pomocy Gminie Lipusz w ramach działania „Podstawowe usługi dla gospodarki i ludności wiejskiej” objętego Programem Rozwoju Obszarów Wiejskich na lata 2007-2013 na realizację przedsięwzięcia pn.: „Budowa sieci wodociągowej oraz kanalizacji sanitarnej obsługującej mieszkańców miejscowości Lipuska Huta i Bałachy wraz z modernizacją stacji uzdatniania wody w Lipuszu”. W ramach zadania wybudowana zostanie sieć kanalizacji sanitarnej grawitacyjnej o długości 540,8 mb km oraz kanalizacja tłoczna o długości 1 597,9 mb. W wyniku realizacji inwestycji do oczyszczalni ścieków w Lipuszu dopłynie około 10,1 m³ ścieków na dobę. Planowany termin oddania sieci kanalizacyjnej do eksploatacji to 2015 r.

Realizacja powyższych zakresów spowoduje skanalizowanie całego obszaru proponowanej do zmiany Aglomeracji Lipusz. Powyższe spowoduje także dociążenie mechaniczno-biologicznej oczyszczalni ścieków w Lipuszu. Z dotychczasowej aglomeracji Lipusz ustanowionej rozporządzeniem Wojewody Pomorskiego nr 67/05 z dnia 19.12.2005 r. wyłączono miejscowości: Nowe Karpno oraz Bałachy (część).

6.2.1 Sieć kanalizacyjna w trakcie realizacji

Wykaz – lista miejscowości aglomeracji, w których budowana jest komunalna sieć kanalizacji sanitarnej

1. Lipusz	2. Papiernia	3. Bałachy
-----------	--------------	------------

³Tekst nie więcej niż 1+2 strony formatu A-4.

Lp.	Kanalizacja istniejąca	Długość [km]	Liczba osób, które będą obsługiwane przez budowaną kanalizację			Uwagi
			mieszkańcy	turyści w sezonie turystycznym - wypoczynkowym ⁴	sumaryczna liczba osób [kol 4 + kol 5]	
1	2	3	4	5	6	7
1	Sanitarna grawitacyjna	3,01	140	20	160	
2	Sanitarna tłoczna	2,00				
Razem		5,01	140	20	160	

6.2.2 Planowana do wybudowania sieć kanalizacyjna o wskaźniku długości sieci nie mniejszym niż 120 osób na km sieci

Wykaz – lista miejscowości/obszarów aglomeracji w obrębie, których planuje się budowę sieci kanalizacji sanitarnej o wskaźniku długości sieci nie mniejszym niż 120 osób na km sieci:		
1. -	2. -	3. -

Lp.	Kanalizacja planowana do realizacji	Długość [km]	Liczba osób, które będą obsługiwane przez planowaną do budowy kanalizację			Uwagi
			mieszkańcy stali	turyści w sezonie turystycznym - wypoczynkowym ⁴	sumaryczna liczba osób [kol 4 + kol 5]	
1	2	3	4	5	6	7
1	Sanitarna grawitacyjna	-	-	-	-	-
2	Sanitarna tłoczna	-				
Razem		-	-	-	-	

⁴ Liczbę turystów należy oszacować w oparciu: o liczbę zarejestrowanych miejsc noclegowych lub ładunek ścieków pochodzących z usług noclegowych lub czasowego przebywania na terenie aglomeracji osób w niej nie zamieszkałych lub zużycie wody przez usługi noclegowe lub osoby czasowo przebywające na terenie aglomeracji

Obliczenie wskaźnika długości sieci dla planowanej do wykonania sieci kanalizacyjnej ⁵ (dla obszaru o wskaźniku długości sieci nie mniejszym niż 120 osób na km sieci).	
Długość sieci kanalizacyjnej planowanej do wykonania [kol. 3]	-
Sumaryczna liczba mieszkańców oraz turystów, którzy będą obsługiwani przez planowaną do budowy sieć kanalizacyjną [kol. 6]	-
Wskaźnik długości sieci = sumaryczna liczba mieszkańców oraz turystów [kol. 6]/długość sieci kanalizacyjnej planowanej do wykonania [kol. 3]	-

6.2.3 Planowana do wybudowania sieć kanalizacyjna o wskaźniku długości sieci nie mniejszym niż 90 osób na km sieci (kanalizacja zlokalizowana na terenie o 1% spadku lub w strefach ochronnych)⁶

Wykaz – lista miejscowości/obszarów aglomeracji, w obrębie których planuje się budowę sieci kanalizacji sanitarnej o wskaźniku długości sieci nie mniejszym niż 90 osób na km sieci:		
1. Lipusz	2. Bałachy	3. Lipuska Huta

Lp.	Kanalizacja planowana do realizacji	Długość [km]	Liczba osób, które będą obsługiwane przez planowaną do budowy kanalizację			Uwagi
			mieszkańcy	turyści w sezonie turystycznym – wypoczynkowym ⁴	sumaryczna liczba osób [kol 4 + kol 5]	
1	2	3	4	5	6	7
1	Sanitarna grawitacyjna	0,54	95	100	195	
2	Sanitarna tłoczna	1,60				
Razem		2,14	95	0	195	

Obliczenie wskaźnika długości sieci dla planowanej do wykonania sieci kanalizacyjnej (dla obszaru o wskaźniku długości sieci nie mniejszym niż 90 osób na km sieci).
--

⁵ W przypadku aglomeracji współtworzonej przez kilka gmin wskaźnik długości sieci liczony jest bez rozdzielania na poszczególne gminy

⁶ Wypełnić w przypadku budowy sieci kanalizacyjnej na terenach o których mowa w § 3 ust.5 rozporządzenia Ministra Środowiska z dnia 1 lipca 2010 r. w sprawie sposobu wyznaczania obszaru i granic aglomeracji (Dz. U. z 2010 r. Nr 137, poz. 922).

Długość sieci kanalizacyjnej planowanej do wykonania [kol. 3]	2,14
Sumaryczna liczba mieszkańców oraz turystów, którzy będą obsługiwani przez planowaną do budowy sieć kanalizacyjną [kol. 6]	195
Wskaźnik długości sieci = sumaryczna liczba mieszkańców oraz turystów [kol. 6]/długość sieci kanalizacyjnej planowanej do wykonania [kol. 3]	91,12

6.3 Informacje na temat kanalizacji oraz liczby mieszkańców i turystów obsługiwanych przez sieć kanalizacyjną oraz oczyszczalnię ścieków po dostosowaniu gminy/miasta do warunków określonych w Dyrektywie Rady z dnia 21 maja 1991 r. dotyczącej oczyszczania ścieków komunalnych (91/271/EWG).

Wykaz – lista miejscowości/obszarów aglomeracji w obrębie których będzie funkcjonowała sieć kanalizacji sanitarnej zgodnie z Dyrektywą 91/271/EWG:		
1. Lipusz	2. Papiernia	3. Bałachy
4. Lipuska Huta	5. -	6. -

Lp.	Kanalizacja	Długość [km]	Liczba osób korzystających z kanalizacji po dostosowaniu gminy/miasta do warunków określonych w Dyrektywie 91/271/EWG			Uwagi
			mieszkańcy	turyści w sezonie turystycznym – wypoczynkowymi ⁴	sumaryczna liczba osób [kol 4 + kol 5]	
1	2	3	4	5	6	7
1	Sanitarna grawitacyjna	18,81	2 629	120	2 749	
2	Sanitarna tłoczna	7,34				
3	Ogólnospławna grawitacyjna	-				
4	Ogólnospławna tłoczna	-				
Razem		26,15	2 629	120	2 749	

7. Opis gospodarki ściekowej

7.1 Informacje na temat oczyszczalni ścieków.⁷

Lokalizacja		
Miejscowość [kod pocztowy]: 83-424 Lipusz	Ulica, nr: ul. Majkowskiego 9B	
Gmina: Lipusz	Powiat: kościerski	
Województwo: pomorskie		
Telefon: -	Fax: -	
e-mail do kontaktów bieżących: ug@lipusz.pl		
Decyzja pozwolenie wodnoprawne na odprowadzanie ścieków oczyszczonych		
Organ, który wydał decyzję: Starosta Kościerski		
Numer decyzji: OŚGWLIR.I.6223-5/05	Data wydania: 19.04.2005 r.	Termin ważności do: 19.04.2015 r.
Nominalna (projektowa) wydajność oczyszczalni [RLM]: 3 000		
Przepustowość oczyszczalni:		
Średnia dobową [m ³ /d]: 250	Maksymalna dobową [m ³ /d]: 300	

Rodzaj i ilość ścieków dostarczanych siecią kanalizacyjną:	
Ścieki dopływające siecią kanalizacyjną [m ³ /d]: 172,7	
Ścieki dowożone [m ³ /d]: 2,3	
Aktualne obciążenie hydrauliczne oczyszczalni :	
Średnie [m ³ /d]: 175	Ilość ścieków oczyszczonych w roku poprzednim [m ³ /a]: 19 080
Średnio [% przepustowości]: 58,33	
Przewidywane obciążenie hydrauliczne oczyszczalni po zrealizowaniu planowanego zakresu sieci kanalizacji sanitarnej:	
Średnie [m ³ /d]: 238,83	Przewidywana ilość ścieków oczyszczonych w roku [m ³ /a]: 21 000
Średnio [% przepustowości]: 79,61	
Ładunek ścieków doprowadzanych do oczyszczalni (w tym dowożonych transportem asenizacyjnym z terenu aglomeracji	
maksymalny średniotygodniowy = obciążenie ⁸ [RLM] 15 323	średnioroczny ogółem [RLM] 798 985 w tym dostarczany siecią [RLM] 791 320

⁷ W przypadku funkcjonowania więcej niż jedna oczyszczalnia ścieków, dla każdej oczyszczalni wypełnić oddzielną tabelę.

⁸ zgodnie z § 4 ust. 5 rozporządzenia Ministra Środowiska z dnia 26 lipca 2006 w sprawie warunków, jakie należy spełnić przy wprowadzaniu ścieków do wód lub do ziemi, ... (Dz. U. z 2006 r. Nr 137, poz. 984 ze zm.)

Wartości wskaźników zanieczyszczeń ścieków surowych

Wskaźnik	Wartość (średnioroczna z pomiarów)	Uwagi
1	2	3
BZT ₅ [mgO ₂ /l]	364,17	-
ChZT _{Cr} [mgO ₂ /l]	790,67	-
Zawiesina ogólna [mg/l]	327,50	-
Fosfor ogólny [mgP/l]	13,02	-
Azot ogólny [mgN/l]	143,83	-

Wartości wskaźników lub % redukcji zanieczyszczeń ścieków oczyszczonych

Wskaźnik	Wartość lub % redukcji zgodnie z pozwoleniem wodnoprawnym	Wartość (średnioroczna z pomiarów)
1	2	3
BZT ₅ [mgO ₂ /l]	25	6,17
ChZT _{Cr} [mgO ₂ /l]	125	38,25
Zawiesina ogólna [mg/l]	35	13,79
Fosfor ogólny [mgP/l]	2	1,40
Azot ogólny [mgN/l]	15	23,37*

* nieuwzględniając do oceny pracy obiektu wielkości azotu w przypadku temperatury ścieków do 12°C, wartość średnioroczna wynosi wówczas 15,95 mgN/l.

Odbiornik ścieków oczyszczonych zgodnie z pozwoleniem wodnoprawnym:

Nazwa cieku: rów melioracyjny będący dopływem rzeki Wdy	Kilometraż miejsca odprowadzania ścieków oczyszczonych: 184 + 8
---	---

Typ oczyszczalni ścieków:
mechaniczno-biologiczna

Podstawowe informacje na temat zamierzeń inwestycyjnych z zakresu rozbudowy lub modernizacji oczyszczalni⁹:

Do 2015 r. nie planuje się rozbudowy, modernizacji oczyszczalni ścieków w Lipuszu.

⁹Tekst nie więcej niż 1+2 strony formatu A-4.

7.2 Informacje o ilości i składzie jakościowym ścieków przemysłowych odprowadzanych przez zakłady do systemu kanalizacji zbiorczej.

- brak zakładów przemysłowych na terenie aglomeracji.

Obecnie odprowadzane są do kanalizacji zbiorczej ścieki z piekarni zlokalizowanej w Lipuszu przy ul. Rogali. Ilość ścieków wynosi około 3,5 m³/d.

Ilość ścieków przemysłowych odprowadzanych do kanalizacji [m³/d]².....		
Wskaźnik	Wartość wskaźnika zanieczyszczeń	Ładunek zanieczyszczeń odprowadzany w ciągu doby [g/d] ⁸
1	2	3
BZT ₅ [mgO ₂ /l]
ChZT _{Cr} [mgO ₂ /l]	nie dotyczy
Zawiesina ogólna [mg/l]	nie dotyczy
Fosfor ogólny [mgP/l]	nie dotyczy
Azot ogólny [mgN/l]	nie dotyczy
.....	nie dotyczy

7.3 Informacje o zakładach, których podłączenie do systemu kanalizacji zbiorczej jest planowane.

- Po podczyszczeniu odprowadzane będą do kanalizacji ścieki z ubojni zwierząt rzeźnych zlokalizowanej w m. Papiernia. Średniodobowa ilość ścieków wyniesie około 10 m³/d.
- W ramach zadania w m. Lipusz wybudowana zostanie sieć kanalizacji sanitarnej umożliwiająca odbiór ścieków sanitarnych z kompleksu Zespołu Szkół w Lipuszu. Łączna ilość uczniów, nauczycieli oraz personelu to około 390 osób. Planowana średniodobowa ilość odprowadzanych ścieków wyniesie około 9,75 m³/d.

Ilość ścieków przemysłowych odprowadzanych przez zakłady planowane do podłączenia do kanalizacji [m³/d]:		
Wskaźnik	Wartość wskaźnika zanieczyszczeń	Ładunek zanieczyszczeń odprowadzany w ciągu doby przez zakłady planowane do podłączenia [g/d] ¹⁰
1	2	3
BZT ₅ [mgO ₂ /l]

¹⁰ Podać wyłącznie dla BZT₅.

ChZT _C [mgO ₂ /l]	nie dotyczy
Zawiesina ogólna [mg/l]	nie dotyczy
Fosfor ogólny [mgP/l]	nie dotyczy
Azot ogólny [mgN/l]	nie dotyczy
.....	nie dotyczy

7.4 Uzasadnienie określonej dla aglomeracji równoważnej liczby mieszkańców.

Wyszczególnienie	RLM
Liczba mieszkańców oraz turystów korzystających z istniejącej sieci kanalizacyjnej [kol. 6 pkt 6.1 + kol. 6 pkt 6.2.1]	2 554
Liczba mieszkańców oraz turystów, którzy będą korzystali z planowanej do budowy sieci kanalizacyjnej [kol. 6 pkt. 6.2.2 + kol. 6 pkt 6.2.3]	195
Równoważna Liczba Mieszkańców wynikająca z dobowego ładunku ścieków odprowadzanych przez zakłady przemysłowe i usługowe (w tym przez usługi użyteczności publicznej), korzystające z istniejącej sieci kanalizacyjnej [kol. 3 pkt 7.2 / 60 g/d]	b.d.
Równoważna Liczba Mieszkańców wynikająca z dobowego ładunku ścieków, który będzie odprowadzanych przez zakłady przemysłowe i usługowe (w tym przez usługi użyteczności publicznej), planowane do podłączenia do sieci kanalizacyjnej [kol. 3 pkt 7.3 / 60 g/d]	b.d.
Równoważna Liczba Mieszkańców RLM	2 189

8. Informacje o strefach ochronnych ujęć wody obejmujących tereny ochrony bezpośredniej i tereny ochrony pośredniej zawierającą oznaczenie aktu prawa miejscowego lub decyzji ustanawiających te strefy oraz zakazy, nakazy i ograniczenia obowiązujące na tych terenach.

<p>Strefa ochrony bezpośredniej ujęcia wody podziemnej zlokalizowanego w Lipuszu na działce nr 310/10 obręb Lipusz – Decyzja Starosty Kościerskiego OŚGWLIR.I.6225-15/02/03 z dn. 22.01.2003 r.</p> <p><u>Zakazy:</u></p> <ul style="list-style-type: none"> ▪ zakaz użytkowania gruntów do celów nie związanych z eksploatacją ujęcia wody. <p><u>Nakazy:</u></p> <ul style="list-style-type: none"> ▪ odprowadzać wody opadowe w sposób uniemożliwiający przedostawanie się ich do urządzeń służących do poboru wody, ▪ zagospodarować teren zielenią, ▪ ograniczyć do niezbędnych potrzeb przebywania osób niezatrudnionych przy obsłudze urządzeń służących do poboru wody.

Strefa ochrony bezpośredniej ujęcia wody podziemnej zlokalizowanego w Lipskiej Hucie na działce nr 654/3 obręb Lipuska Huta – Decyzja Starosty Kościerskiego OŚGWLIR/I/628/2/99 z dnia 26.05.1999 r.

Zakazy:

Zakaz użytkowania gruntów do celów nie związanych z eksploatacją ujęcia.

Nakazy:

- odprowadzanie wód opadowych w taki sposób, aby nie mogły one przedostawać Siudo urządzeń do pobory wody,
- zagospodarowania terenu zielenią,
- szczelne odprowadzanie poza granicę strefy ochronnej ścieków z urządzeń sanitarnych, przeznaczonych do użytku osób zatrudnionych przy urządzeniach służących do poboru wody;
- ograniczenie do niezbędnych potrzeb przebywania osób nie zatrudnionych stale przy urządzeniach służących do poboru wody.

9. Informacje o obszarach ochronnych zbiorników wód śródlądowych zawierającą oznaczenie aktu prawa miejscowego ustanawiającego te obszary oraz zakazy, nakazy i ograniczenia obowiązujące na tych obszarach.

n.d.

Na terenie aglomeracji Lipusz brak jest obszarów ochronnych zbiorników wód śródlądowych.

10. Informacje o formach ochrony przyrody zawierającą nazwę formy ochrony przyrody oraz wskazanie aktu prawnego uznającego określony obszar za formę ochrony przyrody

Lipuski Obszar Chronionego Krajobrazu

Uchwała Nr 1161/XLVII/10 Sejmiku Województwa Pomorskiego z dnia 28.04.2010 r. w sprawie obszarów chronionego krajobrazu w województwie pomorskim (Dz.U.Woj.Pom. nr 80 poz. 1455)

Obszar specjalnej ochrony ptaków „Bory Tucholskie” PLB 220009

Rozporządzenie Ministra Środowiska z dnia 12.01.2011 r. w sprawie obszarów specjalnej ochrony ptaków (Dz. U. Nr 25, poz. 133)

Wdzydzki Park Krajobrazowy

Uchwała Nr 145/VII/11 Sejmiku Województwa Pomorskiego z dnia 27.04.2011 r. w sprawie Wdzydzkiego Parku krajobrazowego (Dz.U.Woj.Pom. nr 66, poz. 1460)

II. CZĘŚĆ GRAFICZNA


Załącznik (wersji elektronicznej lub papierowej)

mapa w skali 1 : 25 000

Lista sprawdzająca poprawności wykonania części graficznej

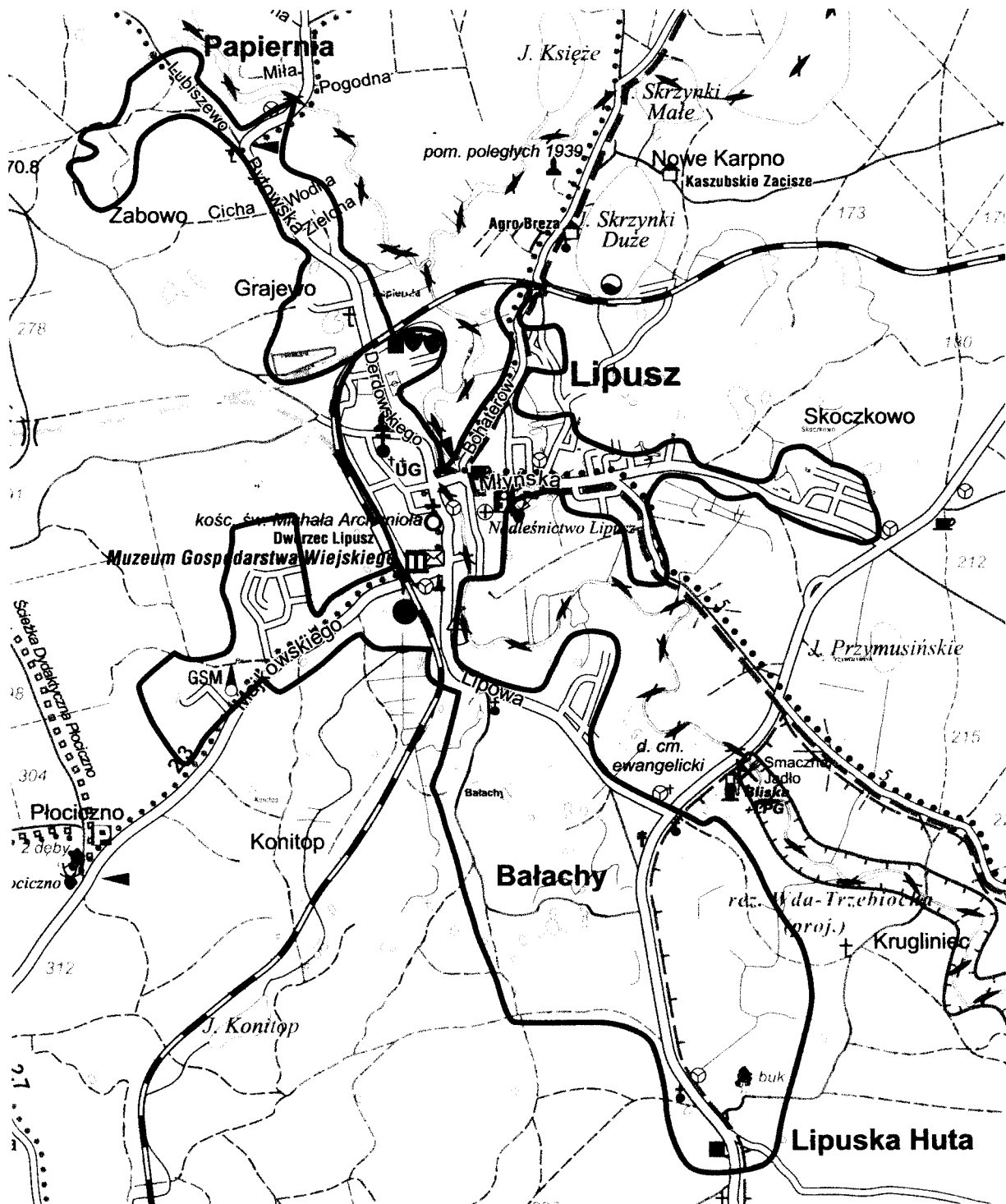
Lp.	Wyszczególnienie	Nie ¹¹	Tak ⁸	Nie dotyczy ⁸
1	2	3	4	5
1	Część graficzna została wykonana na mapie topograficznej w skali 1:10 000, a w przypadku jej braku - w skali 1:25 000.		X	
2	Oznaczono granice obszaru proponowanej aglomeracji (obszar objęty i przewidziany do objęcia zasięgiem systemu kanalizacji zbiorczej).		X	
3	Oznaczono znajdujące się na terenie aglomeracji oczyszczalnie ścieków komunalnych, do których odprowadzane (bądź odprowadzane będą) są ścieki komunalne.		X	
4	Oznaczono granice administracyjne gminy zgodne z danymi z państwowego rejestru granic.		X	
5	Oznaczono granice stref ochronnych ujęć wody obejmujących tereny ochrony bezpośredniej i tereny ochrony pośredniej.		X	
6	Oznaczono granice obszarów ochronnych zbiorników wód śródlądowych.			X
7	Oznaczono granice terenów objętych formami ochrony przyrody w rozumieniu ustawy z dnia 16 kwietnia 2004 r. o ochronie przyrody lub obszarów mających znaczenie dla Wspólnoty, znajdującego się na liście, o której mowa w art. 27 ust. 1 tej ustawy.		X	
8	Określono skalę planu w formie liczbowej i liniowej.		X	

PRZEWODNICZĄCY
Rady Gminy






Janusz Wawer

¹¹ Znakiem „X” zaznaczyć właściwą odpowiedź.

AGLOMERACJA LIPUSZ (skala 1:25 000)



LEGENDA :

-  Granica obszaru aglomeracji
-  Oczyszczalnia ścieków w Lipuszu
-  Granice stref ochronnych ujęć wody podziemnej
-  Granica Wdzydzkiego Parku Krajobrazowego

PRZEWODNICZĄCY
Rady Gminy

Janusz Wawer

Aglomeracja Lipusz w całości objęta jest obszarem Natura 2000 „Bory Tucholskie” PLB 220009 oraz Lipuskim Obszarem Chronionego Krajobrazu.