

Rady Miasta Łańcuta z dnia 16 lutego 2023 r.

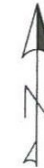




## Legenda:

Działka ewidencyjna nr 5345 o pow. 0,1593 ha,  
obj. KW RZ1A/00037831/6, położona w obrębie 0001 M. Łańcut,  
gm. M. Łańcut, dzieli się na działki:  
5345/1 o pow. 0,1561 ha, 5345/2 o pow. 0,0012 ha oraz 5345/3  
o pow. 0,0020 ha.

Podane powierzchnie oraz linie podziałowe zostały określone w sposób przybliżony.

 - część pasa drogowego pozbawiona kategorii drogi gminnej



Miejscowość:		ŁAŃCUT		Identyfikator zgłoszonej pracy:		 <p>Firma Geodezyjna Tomasz Szczepański 37-114 Białobrzegi 67a tel.: 723 738 448 NIP: 8151594651, REGON: 691687444</p> <p>Nazwa wykonawcy</p> <p> mgr inż. Maria Zegar</p>
Jednostka ewidencyjna	identyfikator	181001_1		GN-K.6642.2910.2022		
	nazwa	M. ŁAŃCUT		Identyfikator wykonawcy:		
Obręb ewidencyjny	identyfikator	0001		253/2022		
	nazwa	M. ŁAŃCUT				
Numer księgi wieczystej:		RZ1A/00037831/6				
Arkusze mapy zasadniczej		7.125.32.01.2.3,7.125.32.01.4.1				
<p>MAPA Z WSTĘPNYM PROJEKTEM PODZIAŁU NIERUCHOMOŚCI</p> <p>dz. 5345</p> <p>SKALA 1:500</p>				Data opracowania mapy: 14.10.2022		
Wykazane na mapie granice nieruchomości podlegające podziałowi, są zgodne z danymi ewidencyjnymi.				Imię i nazwisko oraz podpis geodety, który opracował mapę		