

OA.0007.1.10.2020

Uchwała Nr XXV/159/2020
Rady Miasta Łańcuta
z dnia 25 marca 2020 r.

w sprawie przystąpienia do sporządzenia zmiany Nr 4 Studium Uwarunkowań i Kierunków Zagospodarowania Przestrzennego Miasta Łańcuta

Na podstawie art. 18 ust. 2 pkt 15 ustawy z dnia 8 marca 1990 r. o samorządzie gminnym (tekst jedn. Dz. U. z 2019 r. poz. 506 z późn. zm.) oraz art. 9 ust. 1 w zw. art. 27 ustawy o planowaniu i zagospodarowaniu przestrzennym (tekst jedn. Dz. U. z 2020 r. poz. 293) - Rada Miasta Łańcuta uchwala co następuje:

§ 1. Przystępuje się do sporządzenia zmiany Nr 4 Studium Uwarunkowań i Kierunków Zagospodarowania Przestrzennego Miasta Łańcuta uchwalonego uchwałą nr XXXVI/247/01 Rady Miasta Łańcuta z dnia 31.10.2001 r. ze zmianą Nr 1 Studium przyjętą uchwałą Nr XLIV/391/10 Rady Miasta Łańcuta z dnia 28 października 2010 r. i zmianą Nr 2 Studium przyjętą uchwałą Rady Miasta Łańcuta Nr XX/146/2012 z dnia 30 października 2012 r., zwanego dalej Studium.

§ 2. Granice opracowania zmiany Nr 4 Studium oznaczono linią koloru zielonego na załączniku graficznym do niniejszej uchwały, na kopii rysunku Studium w skali 1: 10 000.

§ 3. Wykonanie uchwały powierza się Burmistrzowi Miasta Łańcuta.

§ 4. Uchwała wchodzi w życie z dniem podjęcia.

PRZEWODNICZĄCY RADY

M. Rzeszotko
Mirosław Rzeszotko

STUDIUM UWARUNKOWAN I KIERUNKÓW ZAGOSPODAROWANIA PRZESTRZENNEGO

ZAŁĄCZNIK Nr 1
DO UCHWAŁY NR XXV/159/2020
RADY MIASTA ŁAŃCUTA
Z DNIA 25 MARCA 2020 R.

PRZEWODNICZĄCY RADY
Mirosław Rzeszółko








PROJEKTOWANA STRUKTURA FUNKCJONALNO - PRZESTRZENNA







ZMIANA NR 1 STUDIUM UWARUNKOWAŃ I KIERUNKÓW ZAGOSPODAROWANIA PRZESTRZENNEGO MIASTA ŁAŃCUTA

ZAŁĄCZNIK NR 15
DO UCHWAŁY NR XLIV / 391 / 2020
RADY MIASTA ŁAŃCUTA
z dnia 28 października 2020 r.

OZNACZENIA :

-  GRANICE TERENU OBJĘTEGO ZMIANĄ STUDIUM
-  LINIE ROZGRANICZAJĄCE TERENY O RÓŻNYM PRZEZNACZENIU
-  TEREN ZABUDOWY MIESZKANIOWEJ JEDNORODZINNEJ
-  TEREN ZABUDOWY MIESZKANIOWEJ JEDNORODZINNEJ, USŁUGOWEJ
-  TEREN ZABUDOWY USŁUGOWEJ
-  TEREN USŁUG PUBLICZNYCH
-  TEREN USŁUG PUBLICZNYCH ZWIĄZANYCH ZE SPORTEM I REKREACJĄ

KOMUNIKACJA





-  PROJEKTOWANA DROGA GŁÓWNA RUCHU PRZYSPIESZONEGO (orientacyjny przebieg)
-  PROJEKTOWANE DROGI ZBIORCZE
-  PROJEKTOWANE DROGI DOJAZDOWE
-  KIERUNEK OBSŁUGI KOMUNIKACYJNEJ

Orientacyjne granice terenu objętego 4 zmianą Studium uwarunkowań i kierunków zagospodarowania przestrzennego miasta Łańcuta

ZMIANA NR 2 STUDIUM UWARUNKOWAŃ I KIERUNKÓW ZAGOSPODAROWANIA PRZESTRZENNEGO MIASTA ŁAŃCUTA

ZAŁĄCZNIK NR 25
DO UCHWAŁY NR XX / 146 / 2012
RADY MIASTA ŁAŃCUTA
z dnia 30 października 2012 r.

OZNACZENIA :

-  GRANICE TERENU OBJĘTEGO ZMIANĄ STUDIUM
-  TEREN ZABUDOWY MIESZKANIOWEJ WIELORODZINNEJ Z USŁUGAMI
-  TEREN ZABUDOWY MIESZKANIOWEJ JEDNORODZINNEJ Z USŁUGAMI
-  PROJEKTOWANE DROGI DOJAZDOWE

Wiceprzewodniczący
Rady Miasta
Joanna Rupa

