


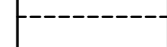



**LEGENDA**

OZNACZENIA SYMBOLI

-  Oś projektowanej drogi
-  Projektowana krawędź drogi
-  Projektowany opornik
-  Projektowane pobocza z kruszywa
-  Projektowana nawierzchnia drogi

**DANE TECHNICZNE**

Klasa drogi	L
Szerokość jezdni	5,5m
Szerokość pobocza	0,75m
Prędkość projektowa	30 km/h
Kategoria ruchu	KR2
Szerokość pasa drogowego	zmienna
Zjazd do posesji -	3,5m

Projekt: <b>Przebudowa drogi gminnej nr 188010N w miejscowości Narzým</b>			
Tytuł opracowania: <b>Plan sytuacyjny</b>			
Data opracowania: 10/2015	Rys. nr: 2.1	Skala: 1:500	
Branża: drogową	Zespół projektowy: mgr inż. L. Matusiewicz	Integ i nazwisko: mgr M. Piotrowski	nr uprawnień: [ ] podpis: [ ]
Opracował: mgr inż. L. Matusiewicz	Projektował: mgr inż. L. Matusiewicz	21/04/2002	[ ]

W1  
x=5896742.51  
y=7449618.81

W3  
x=5896389.86  
y=7449687.61