




droga Pólko 1



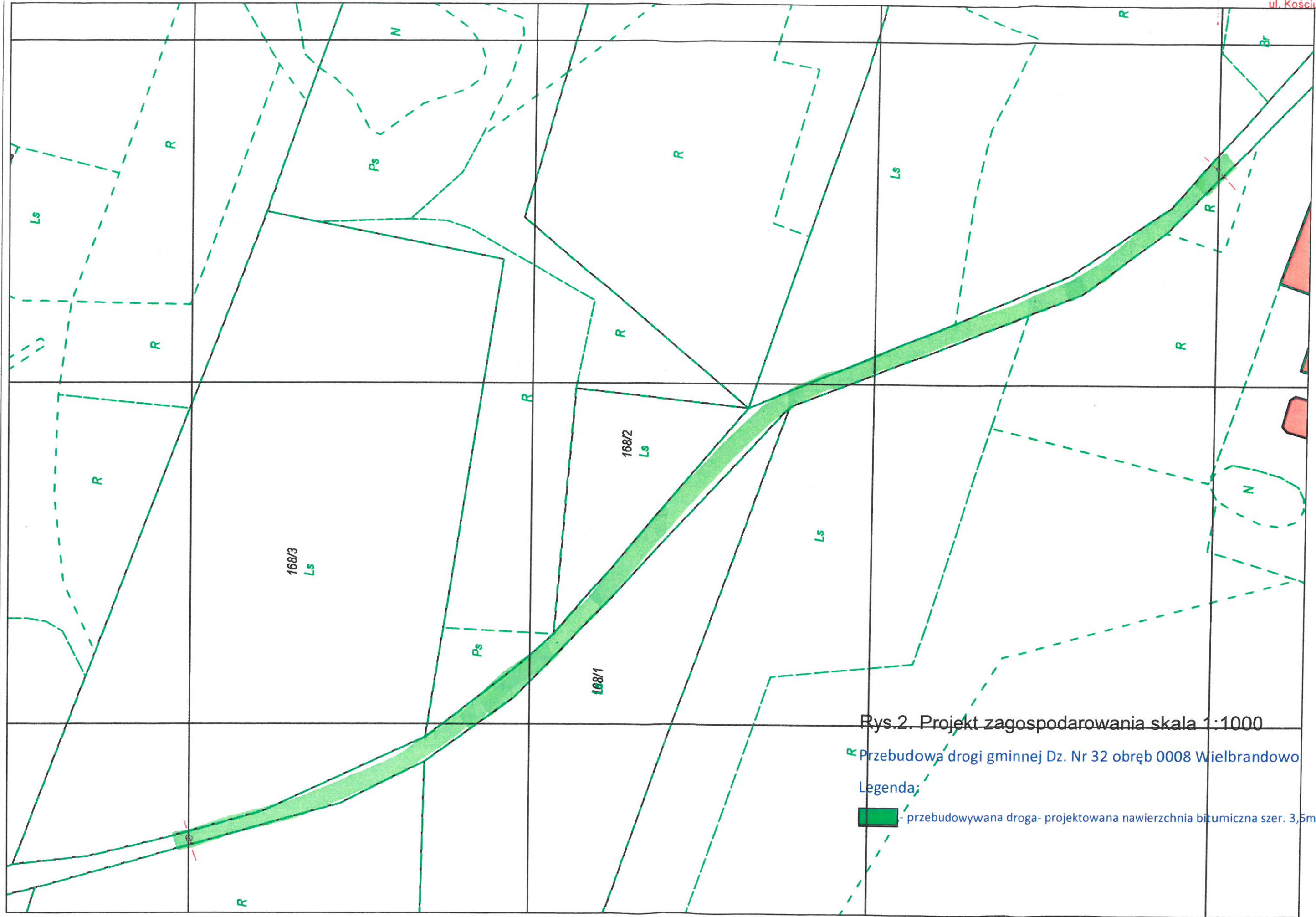
Rys.1. Projekt zagospodarowania skala 1:1000

Przebudowa drogi gminnej Dz. Nr 32 obręb 0008 Wielbrandowo

Legenda:

-  -przebudowywana droga- projektowana nawierzchnia bitumiczna szer. 4,0m
-  - przebudowywana droga- projektowana nawierzchnia bitumiczna szer. 3,5m
-  -istniejąca nawierzchnia bitumiczna

droga Pólko 2



Rys.2. Projekt zagospodarowania skala 1:1000

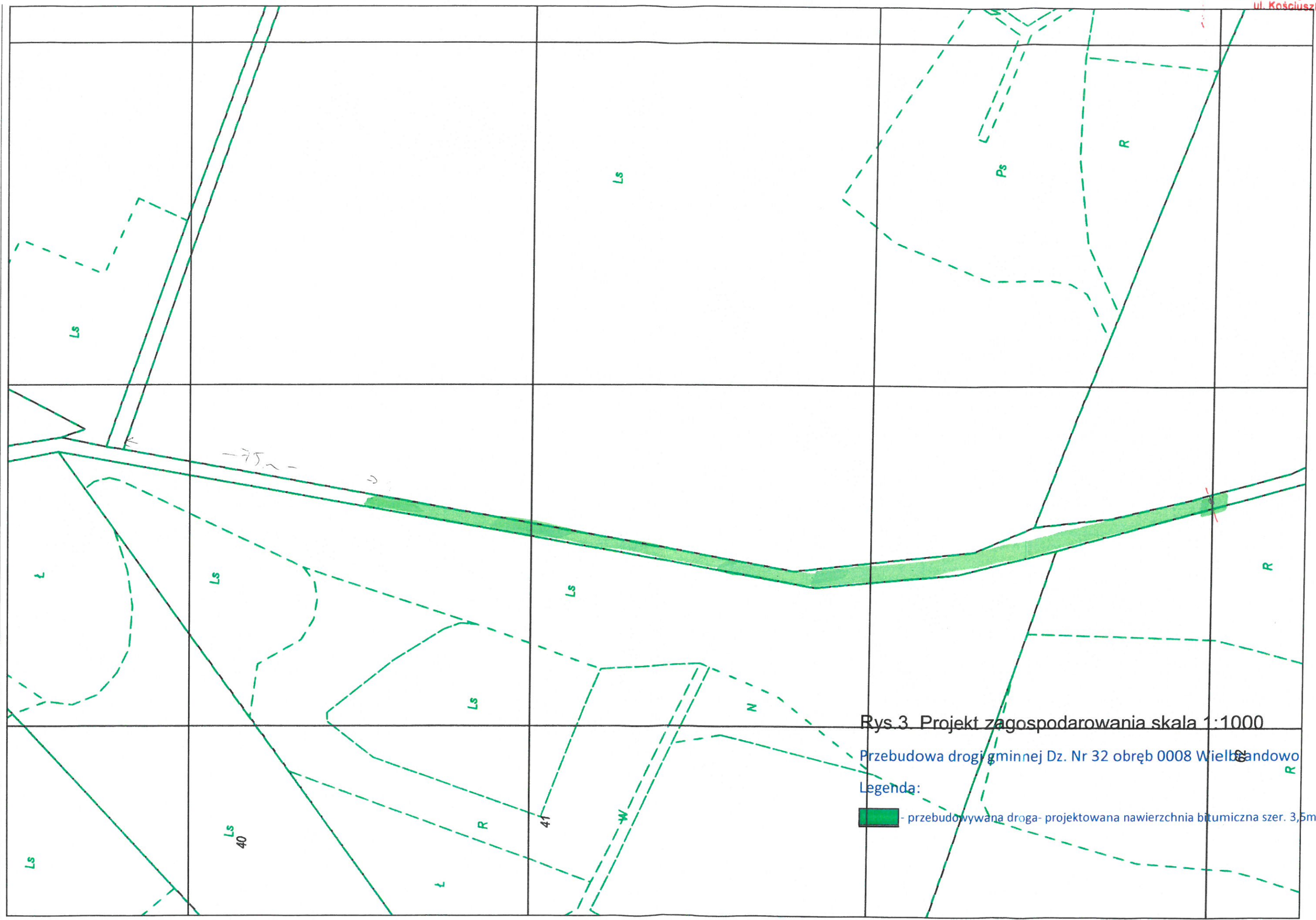
R Przebudowa drogi gminnej Dz. Nr 32 obręb 0008 Wielbrandowo

Legenda;

 - przebudowywana droga- projektowana nawierzchnia bitumiczna szer. 3,5m



droga Pólko 3




Rys. 3. Projekt zagospodarowania skala 1:1000

Przebudowa drogi gminnej Dz. Nr 32 obręb 0008 Wielbądkowo

Legenda:

 - przebudowywana droga- projektowana nawierzchnia bitumiczna szer. 3,5m



Rys.4. Przekrój poprzeczny drogi 1:20