



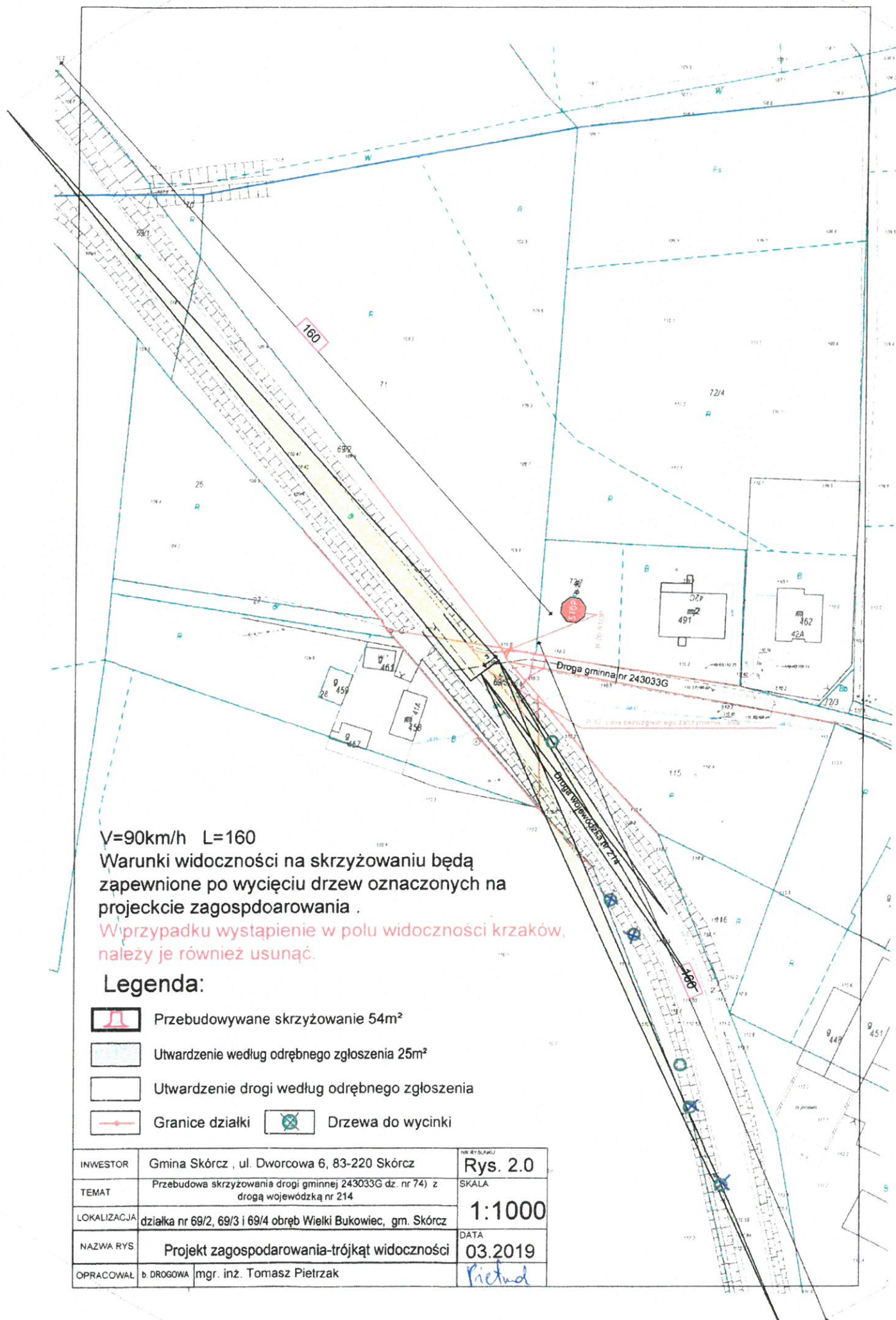


**Legenda:**

-  Przebudowywane skrzyżowanie 54m<sup>2</sup>
-  Utwardzenie według odrębnego zgłoszenia 25m<sup>2</sup>
-  Utwardzenie drogi według odrębnego zgłoszenia
-  Granice działki

INWESTOR	Gmina Skórcz , ul. Dworcowa 6, 83-220 Skórcz	NR RYSUNKU <b>Rys. 1.0</b>
TEMAT	Przebudowa skrzyżowania drogi gminnej 243033G dz. nr 74) z drogą wojewódzką nr 214	SKALA <b>1:500</b>
LOKALIZACJA	działka nr 69/2, 69/3 i 69/4 obręb Wielki Bukowiec, gm. Skórcz	DATA <b>03.2019</b>
NAZWA RYS	Projekt zagospodarowania	
OPRACOWAŁ	b. DROGOWA mgr. inż. Tomasz Pietrzak	<i>Pietrzak</i>








V=90km/h L=160

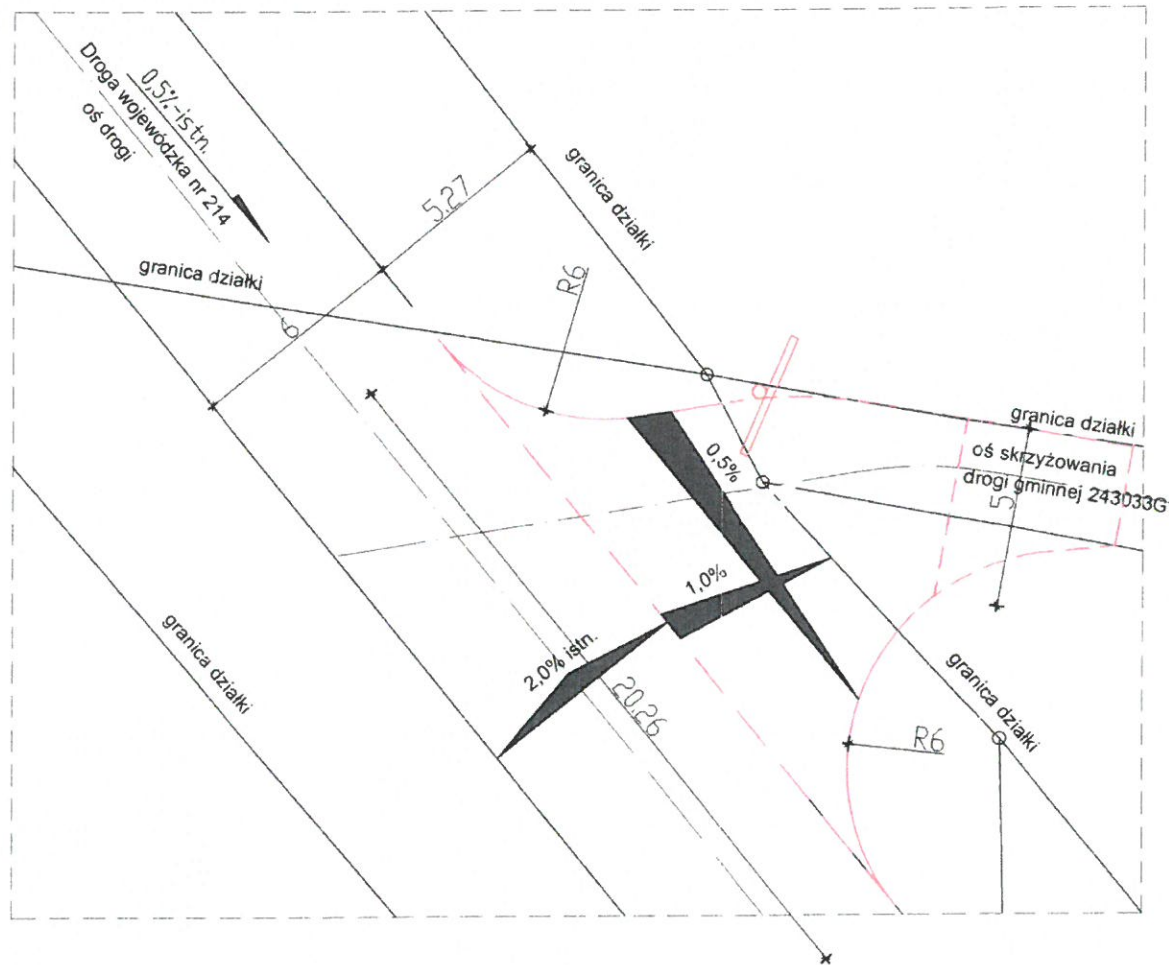
Warunki widoczności na skrzyżowaniu będą zapewnione po wycięciu drzew oznaczonych na projekcie zagospodarowania .

W przypadku wystąpienie w polu widoczności krzaków, należy je również usunąć.

**Legenda:**

-  Przebudowywane skrzyżowanie 54m<sup>2</sup>
-  Utwardzenie według odrębnego zgłoszenia 25m<sup>2</sup>
-  Utwardzenie drogi według odrębnego zgłoszenia
-  Granice działki
-  Drzewa do wycinki

INWESTOR	Gmina Skórcz , ul. Dworcowa 6, 83-220 Skórcz	NR RYSUNKU <b>Rys. 2.0</b>
TEMAT	Przebudowa skrzyżowania drogi gminnej 243033G dz. nr 74) z drogą wojewódzką nr 214	SKALA <b>1:1000</b>
LOKALIZACJA	działka nr 69/2, 69/3 i 69/4 obręb Wielki Bukowiec, gm. Skórcz	DATA <b>03.2019</b>
NAZWA RYS	Projekt zagospodarowania-trójkąt widoczności	<i>Pietrzak</i>
OPRACOWAŁ	b. DROGOWA mgr. inż. Tomasz Pietrzak	

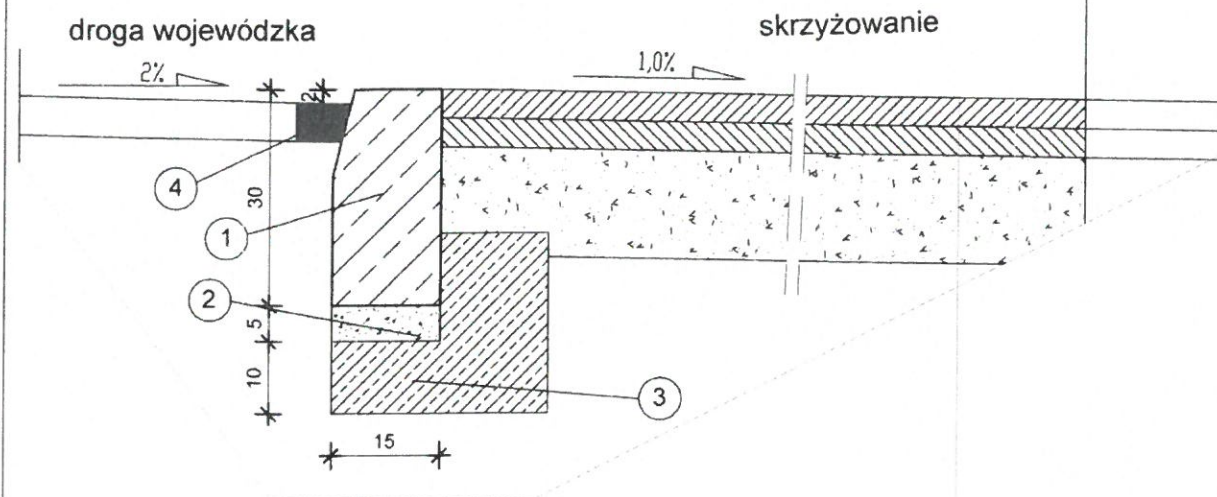


INWESTOR	Gmina Skórcz , ul. Dworcowa 6, 83-220 Skórcz	NR RYSU <b>Rys. 3</b>
TEMAT	Przebudowa skrzyżowania drogi gminnej 243033G dz. nr 74) z drogą wojewódzką nr 214	SKALA <b>1:200</b>
LOKALIZACJA	działka nr 69/2, 69/3 i 69/4 obręb Wielki Bukowiec, gm. Skórcz	DATA <b>03.2019</b>
NAZWA RYS	<b>Geometria skrzyżowania</b>	
OPRACOWAŁ	b. DROGOWA mgr. inż. Tomasz Pietrzak	<i>Pietrzak</i>

# Krawężnik wtopiony

połączenie skrzyżowania z drogą wojewódzką

granica działki-pasa drogowego



- warstwa ścieralna z betonu asfaltowego 4cm
- warstwa wiążąca z betonu asfaltowego 4cm
- podbudowa z kruszywa stabilizowanego mechanicznie 15cm
- warstwa gruntu ustabilizowanego

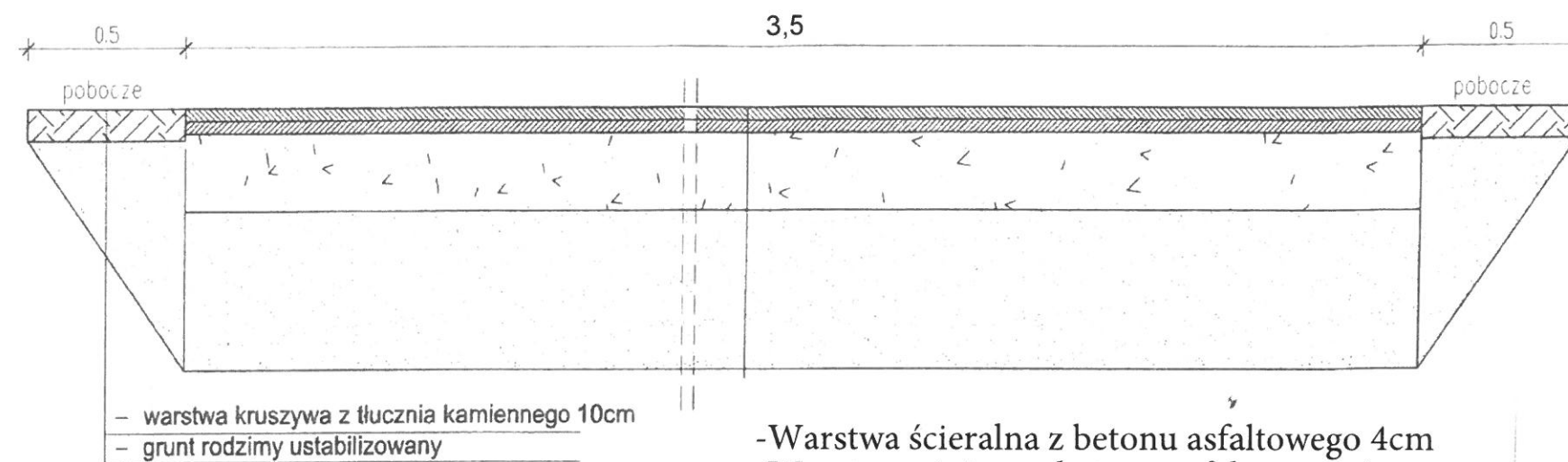
**Legenda:**

- ① krawężnik betonowy 15x30cm
- ② podsypka cementowo-piaskowa
- ③ ława betonowa B-15
- ④ masa zalewowa

INWESTOR	Gmina Skórcz , ul. Dworcowa 6, 83-220 Skórcz	OBIEKT	Rys. 5
TEMAT	Przebudowa skrzyżowania drogi gminnej 243033G dz. nr 74) z drogą wojewódzką nr 214	SKALA	1:10
LOKALIZACJA	działka nr 69/2, 69/3 i 69/4 obręb Wielki Bukowiec, gm. Skórcz	DATA	03.2019
NAZWA RYS.	SZCZEGÓŁ POŁĄCZENIA SKRZYŻOWANIA Z DROGĄ		
OPRACOWAŁ	b.DROGOWA mgr. inż. Tomasz Pietrzak		<i>Pietrzak</i>



Długość drogi 901m



- Warstwa ścieralna z betonu asfaltowego 4cm
- Warstwa wiążąca z betonu asfaltowego 4cm
- Podbudowa z kruszywa łamanego 10cm
- Istniejąca podbudowa z kruszywa łamanego
- Warstwa grunt rodzimego ustabilizowanego

Rys.2. Przekrój poprzeczny drogi 1:20  
Przebudowa drogi gminnej  
obręb 0009 Wielki Bukowiec