






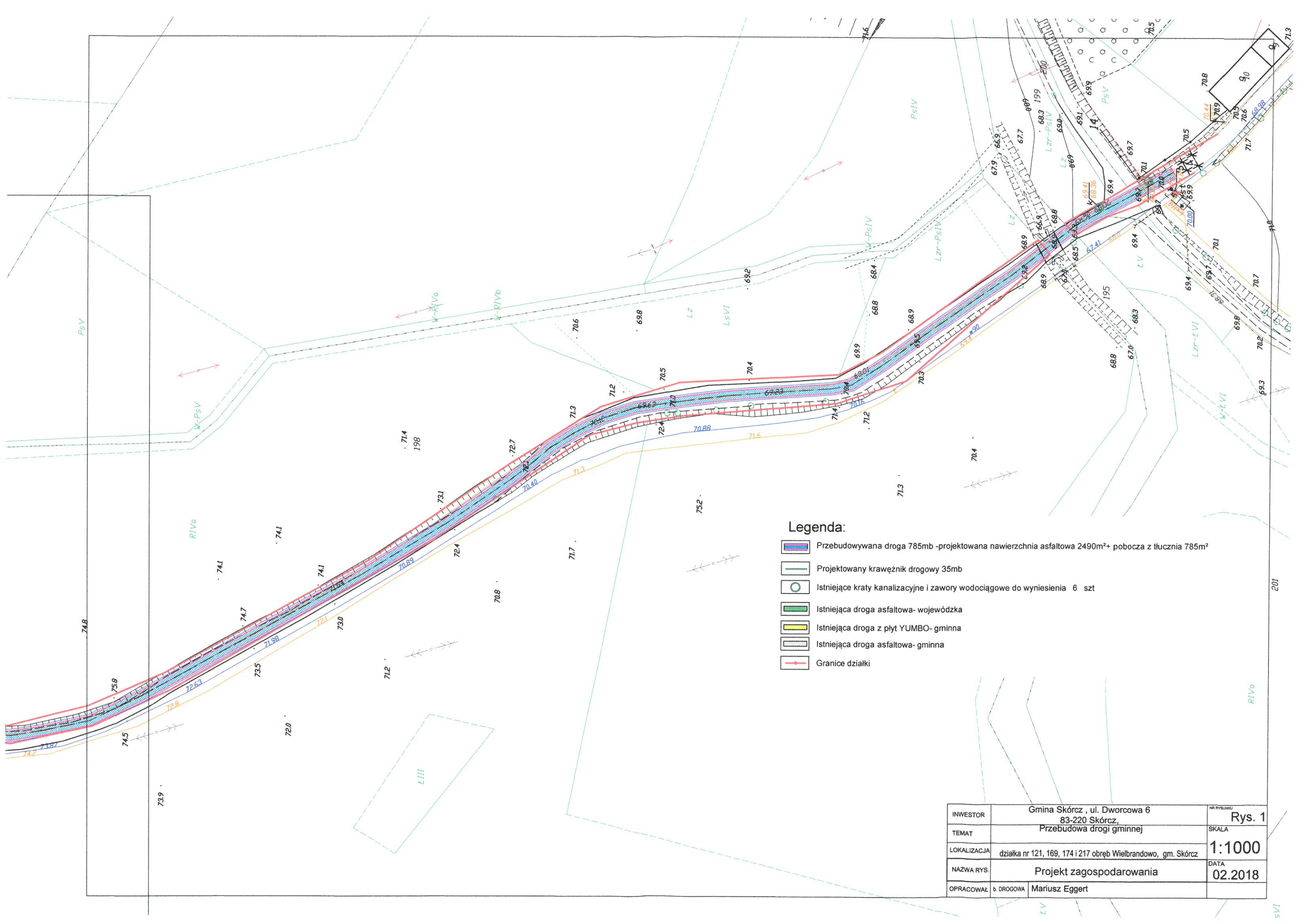


**Legenda:**

-  Przebudowywana droga 785mb -projektowana nawierzchnia asfaltowa 2490m<sup>2</sup>+ pobocza z tłucznią 785m<sup>2</sup>
-  Projektowany krawężnik drogowy 35mb
-  Istniejące kraty kanalizacyjne i zawory wodociągowe do wyniesienia 6 szt
-  Istniejąca droga asfaltowa- wojewódzka
-  Istniejąca droga z płyt YUMBO- gminna
-  Istniejąca droga asfaltowa- gminna
-  Granice działki

zwiększenie do 3m jezdnia



**Legenda:**

- Przebudowywana droga 785mb -projektowana nawierzchnia asfaltowa 2490m<sup>2</sup>+ pobocza z tłucznia 785m<sup>2</sup>
- Projektowany krawężnik drogowy 35mb
- Istniejące kraty kanalizacyjne i zawory wodociągowe do wyniesienia 6 szt
- Istniejąca droga asfaltowa- wojewódzka
- Istniejąca droga z płyt YUMBO- gminna
- Istniejąca droga asfaltowa- gminna
- Granice działki

INWESTOR	Gmina Skórcz , ul. Dworcowa 6 83-220 Skórcz,	NR RYSUNKU <b>Rys. 1</b>
TEMAT	Przebudowa drogi gminnej	SKALA <b>1:1000</b>
LOKALIZACJA	działka nr 121, 169, 174 i 217 obręb Wielbrandowo, gm. Skórcz	DATA <b>02.2018</b>
NAZWA RYS.	Projekt zagospodarowania	
OPRACOWAŁ	b. DROGOWA Mariusz Eggert	