

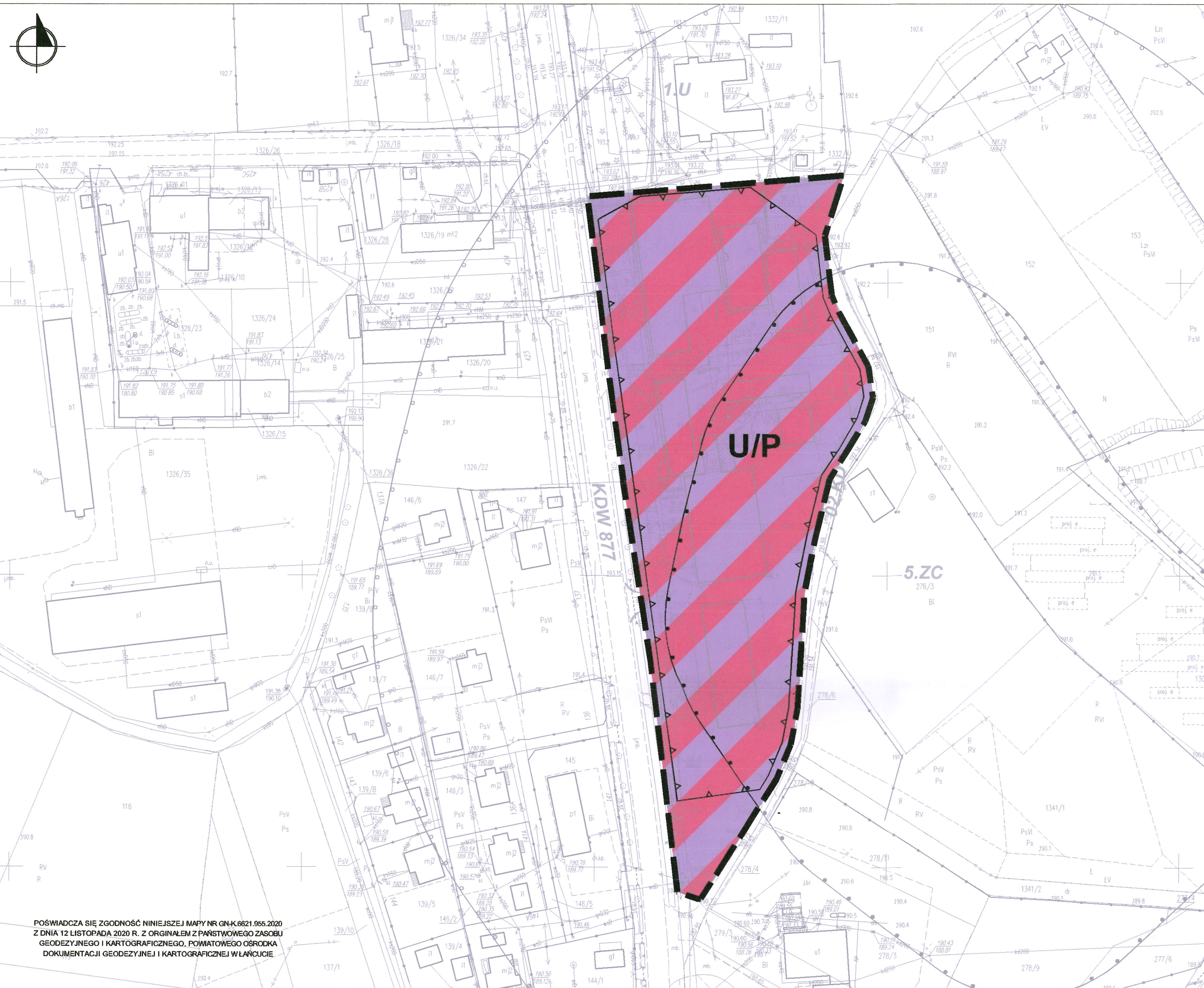

MIEJSCOWY PLAN ZAGOSPODAROWANIA PRZESTRZENNEGO TERENÓW USŁUGOWO-PRODUKCYJNYCH W MIEJSCOWOŚCI DĄBRÓWKI, GMINA CZARNA, POWIAT ŁAŃCUCKI, WOJEWÓDZTWO PODKARPACKIE

RADA GMINY
w CZARNEJ
37-125 Czarna
powiat Łańcut

Załącznik Nr 1
DO UCHWAŁY NR XXXV/353/2022
RADY GMINY CZARNA
Z DNIA 31 MAJA 2022 R.

RYSUNEK PLANU

SKALA 1:1000



LEGENDA:

OZNACZENIA PLANU:


- GRANICA PLANU
- NIEPRZEKRACZALNA LINIA ZABUDOWY
- ZABUDOWA USŁUGOWA ORAZ OBIEKTY PRODUKCYJNE, SKŁADY I MAGAZYNY

OZNACZENIA INFORMACYJNE:

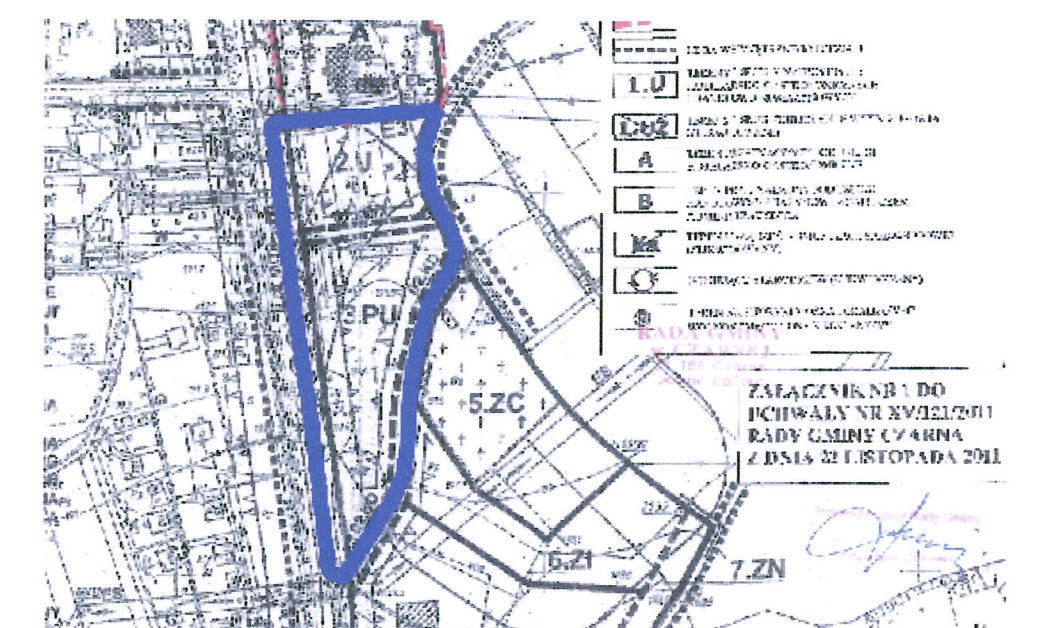
- STREFA OCHRONY SANITARNEJ CMENTARZA 50 m W GRANICACH MPZP / POZA GRANICAMI MPZP
- STREFA OCHRONY SANITARNEJ CMENTARZA 150 m POZA GRANICAMI MPZP
- OZNACZENIA W MIEJSCOWYM PLANIE ZAGOSPODAROWANIA PRZESTRZENNEGO TERENÓW USŁUG PUBLICZNYCH I KOMERCYJNYCH W MIEJSCOWOŚCI DĄBRÓWKI GMINA CZARNA, Z PÓŹN. ZM.

Przewodniczący Rady Gminy
Zdzisław Jaromir

Fragment Studium Uwarunkowań i Kierunków Zagospodarowania Przestrzennego Gminy Czarna, uchwalonego uchwałą Nr XXIII/216/2001 Rady Gminy w Czarniej z dnia 4 grudnia 2001 r., z późn. zm.



Fragment Miejscowego Planu Zagospodarowania Przestrzennego terenów usług publicznych i komercyjnych w miejscowości Dąbrówka Gmina Czarna, Nr IX/91/03 uchwalonego uchwałą Rady Gminy Czarna z dnia 11 września 2003 roku, z późniejszymi zmianami, z oznaczeniem terenu objętego mppz



POŚWIADCZA SIĘ ZGODNOŚĆ NINIEJSZEJ MAPY NR GN-K.6621.955.2020 Z DNIA 12 LISTOPADA 2020 R. Z ORYGINAŁEM Z PAŃSTWOWEGO ZASOBU GEODEZYJNEGO I KARTOGRAFICZNEGO, POWIATOWEGO OŚRODKA DOKUMENTACJI GEODEZYJNEJ I KARTOGRAFICZNEJ W ŁAŃCUCIE