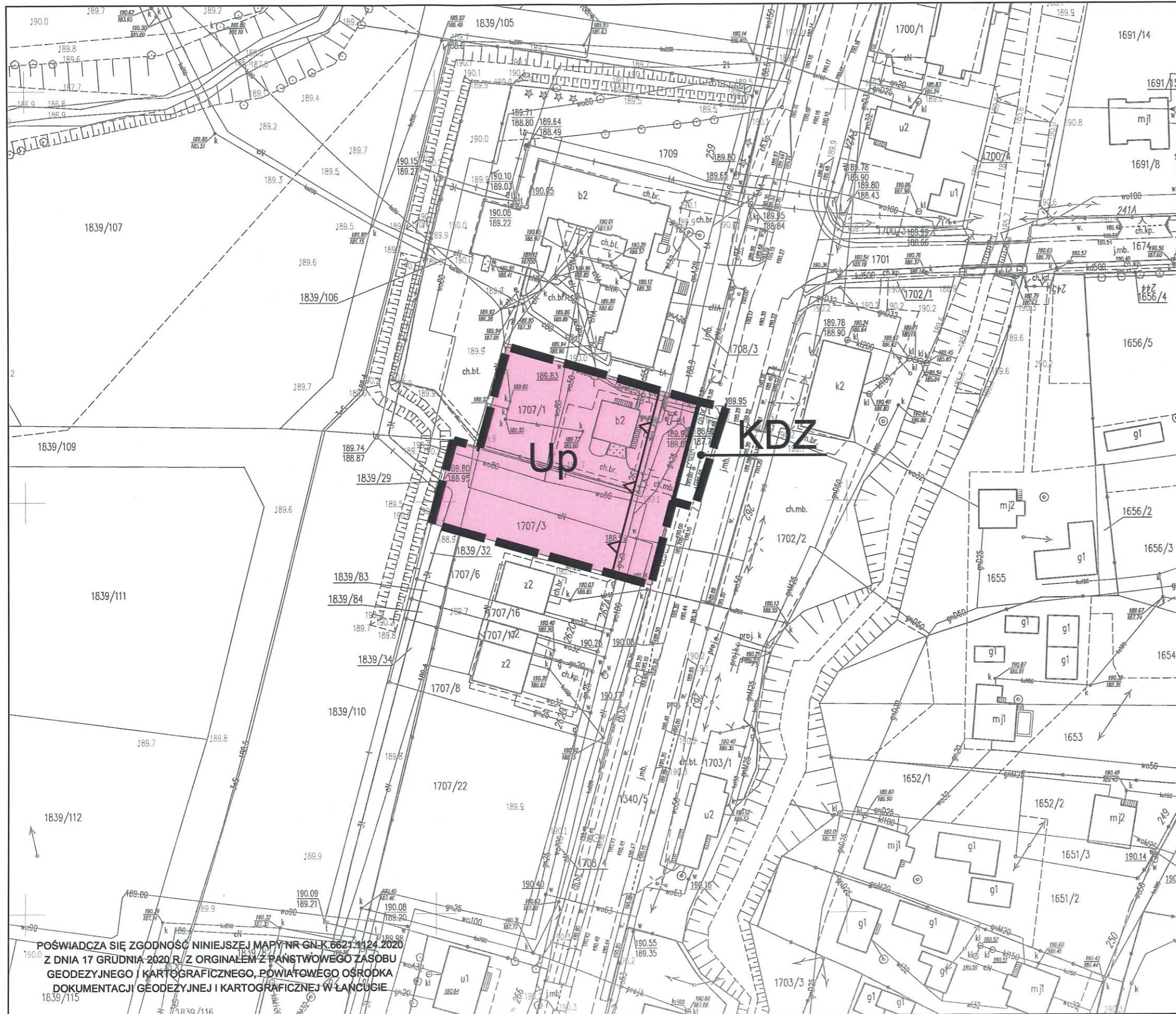


MIEJSCOWY PLAN ZAGOSPODAROWANIA PRZESTRZENNEGO „CZARNA - CENTRUM” POŁOŻONEGO W MIEJSCOWOŚCI CZARNA, GMINA CZARNA

**RADA GMINY
w CZARNEJ**
37-125 Czarna
powiat Łańcut






ZAŁĄCZNIK NR 1
DO UCHWAŁY NR XXVI/274/2021
RADY GMINY CZARNA
Z DNIA 15 LIPCA 2021 R.

RYSUNEK PLANU - SKALA 1:1000

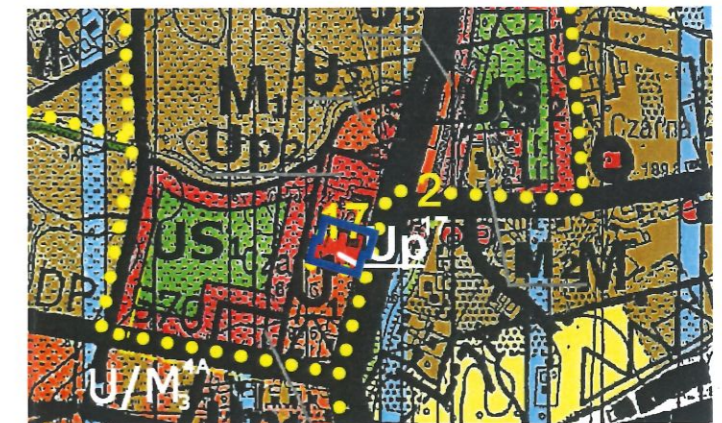


LEGENDA:

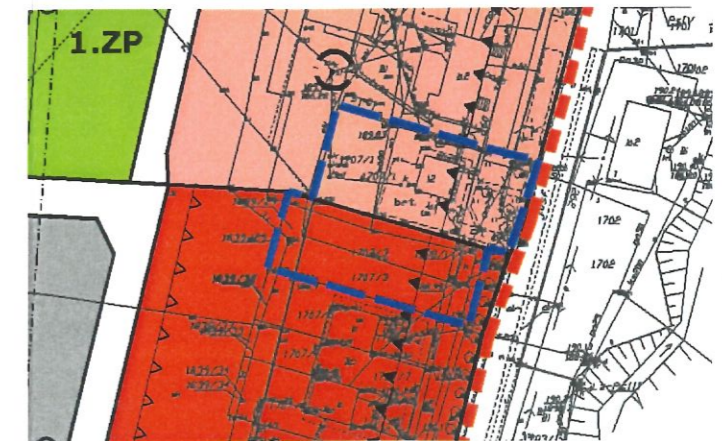
OZNACZENIA PLANU:

-  GRANICA OBSZARU OBJĘTEGO PLANEM
-  LINIA ROZGRANICZAJĄCA TERENY O RÓŻNYM PRZEZNACZENIU I RÓŻNYCH ZASADACH ZAGOSPODAROWANIA
-  LINIA ZABUDOWY NIEPRZEKRACZALNA
-  Up TEREN USŁUG PUBLICZNYCH
-  KDZ FRAGMENT DROGI PUBLICZNEJ

Przewodniczący Rady Gminy
Zdzisław Jaromi



Fragment Studium Uwarunkowań i Kierunków Zagospodarowania Przemysłowego Gminy Czarna, uchwalonego uchwałą Nr XXIII/216/2001 Rady Gminy w Czarniej z dnia 4 grudnia 2001 r., z późn. zm.



Fragment rysunku Miejscowego Planu Zagospodarowania Przemysłowego w rejonie „Czarna - Pastwiska” położonego w miejscowości Czarna uchwalonego uchwałą Nr XXXIX/385/2010 Rady Gminy Czarna z dnia 29 stycznia 2010 r., z późn. zm., z oznaczeniem obszaru objętego projektem mpzp.

POŚWIADCZA SIĘ ZGODNOŚĆ NINIEJSZEJ MAPY NR GN.K.6621.1124.2020 Z DNIA 17 GRUDNIA 2020 R. Z ORYGINAŁEM Z PAŃSTWOWEGO ZASOBU GEODEZYJNEGO I KARTOGRAFICZNEGO, POWIATOWEGO OŚRODKA DOKUMENTACJI GEODEZYJNEJ I KARTOGRAFICZNEJ W ŁAŃCUCIE