

**Uchwała Nr IX/92/2015
Rady Gminy w Czarnej
z dnia 30 września 2015 r.**

w sprawie ustanowienia pomnika przyrody.

Na podstawie art. 7 ust. 1 pkt 1, art. 18 ust. 2 pkt 15 ustawy z dnia 8 marca 1990 r. o samorządzie gminnym (Dz. U. z 2013 r. poz. 594 z późn. zm.) oraz art. 44 ust. 1 i ust. 2 ustawy z dnia 16 kwietnia 2004 r. o ochronie przyrody (Dz. U. z 2013 r. poz. 627 z późn. zm.) po uzgodnieniu z Regionalnym Dyrektorem Ochrony Środowiska w Rzeszowie, Rada Gminy w Czarnej uchwaliła, co następuje :

§ 1.1. Ustanawia się pomnikiem przyrody ożywionej drzewo gatunku dąb szypułkowy (*Quercus robur*) rosnący na działce numer ewidencyjny 823/10 w miejscowości Krzemienica, gmina Czarna, powiat łańcucki, województwo podkarpackie.

2. Opis drzewa:

Rodzaj pomnika przyrody	POMNIK PRZYRODY OŻYWIONEJ – DĄB SZYPUŁKOWY (QUERCUS ROBUR)
Nazwa	DĄB JAKUB
Opis pomnika przyrody	DRZEWO O WYSOKOŚCI 25 – 30 METRÓW, OBWÓD PNIA NA WYSOKOŚCI 130 CM WYNOSI 670 CM
Położenie	KRZEMIENICA, DZIAŁKA NR EWID. 823/10
Układ współrzędnych	UKŁAD 2000/21; X=5549020.11 Y = 7584999.68 WSG84 50° 04' 16.49"N 22° 11' 14.72"E
Czy obowiązuje ochrona międzynarodowa	NIE
Zarządzanie	Dyrektor Zespołu Szkół w Krzemienicy

3. Mapa przedstawiająca położenie pomnika przyrody, o którym mowa w ust. 1 stanowi załącznik nr 1 do uchwały.

§ 2. Nadzór nad pomnikiem przyrody sprawuje Wójt Gminy Czarna.

§ 3. Szczególnym celem ochrony pomnika przyrody, o którym mowa w § 1 jest zachowanie jego wartości przyrodniczych i krajobrazowych.

§ 4.1. W stosunku do pomnika przyrody, o którym mowa w § 1 w ramach czynnej ochrony, ustala się:

- 1) obowiązek monitoringu stanu zdrowotnego pomnika przyrody oraz wykonywania zabiegów pielęgnacyjnych i zabezpieczających;
- 2) wykonywanie działań w celu utrzymania właściwego stanu pomnika przyrody i realizacji celów ochrony.

2. Do zadań, o których mowa w ust. 1 zalicza się:

- 1) usuwanie suchych gałęzi i konarów;
- 2) usuwanie żywych gałęzi i konarów w celu poprawy statyki drzewa zgodnie z zasadami sztuki ogrodniczej oraz przepisami;
- 3) zakładanie wiązań, mających na celu wzmocnienie korony drzewa;
- 4) zakładanie urządzeń zabezpieczających, chroniących drzewo przed dewastacją.


3. Należy monitorować oznakowanie pomnika przyrody i uzupełniać jego ewentualne braki.

§ 5. W stosunku do pomnika przyrody, o którym mowa w § 1 wprowadza się następujące zakazy:

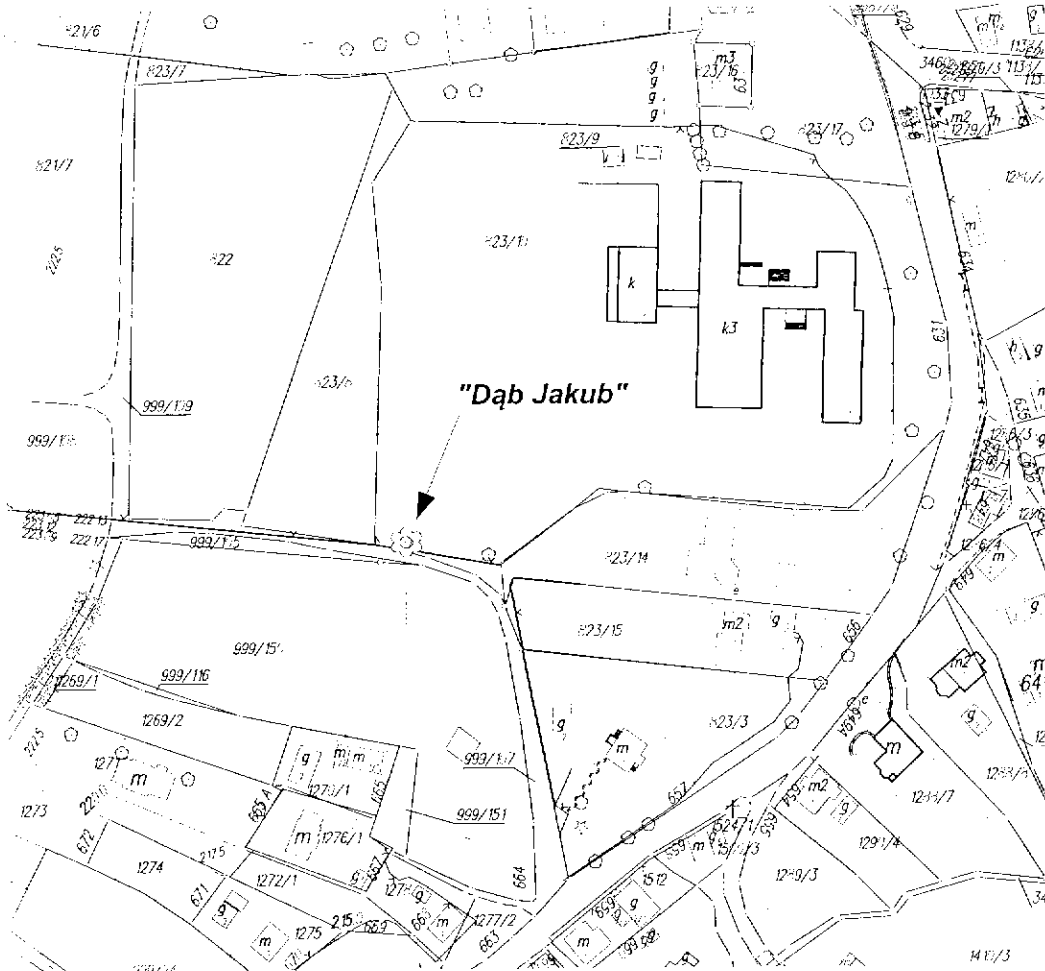
- 1) niszczenia, uszkodzenia lub przekształcania obiektu;
- 2) uszkodzenia i zanieczyszczenia gleby;
- 3) umieszczania tablic reklamowych.

§ 6. Uchwała wchodzi w życie z dniem podjęcia.

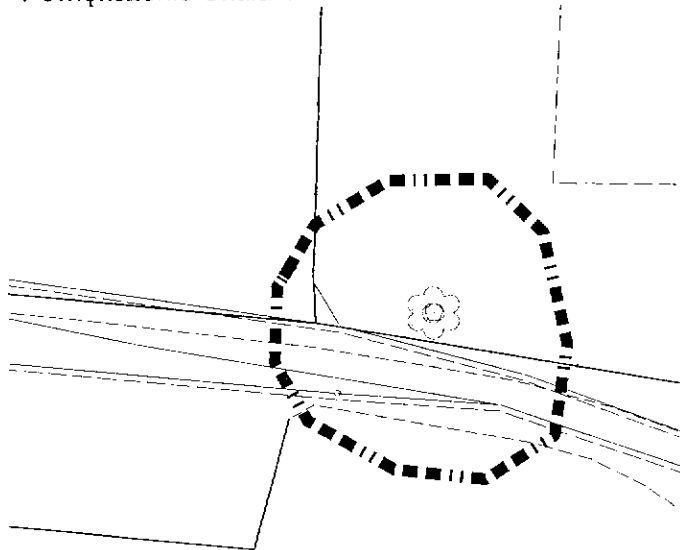
§ 7. Wykonanie uchwały powierza się Wójtowi Gminy.

Przewodniczący Rady Gminy

Izabela Jaromi

Krzemienica
Szkic lokalizacyjny projektowanego pomnika przyrody
Skala 1:2000



Powiększenie Skala 1:500



Lokalizacja:
układ 2000/21
x=5549020.11 y=7584999.68
WGS84
50° 04' 16.49"N 22° 11' 14.72"E

Przewodniczący Rady Gminy

Zdzisław Jarowi

