

**UCHWAŁA NR XXIII/227/2012
RADY GMINY W CZARNEJ
z dnia 16 października 2012 r.**

w sprawie przystąpienia do sporządzenia zmiany Nr 9 Studium Uwarunkowań i Kierunków Zagospodarowania Przestrzennego Gminy Czarna, Powiat Łańcucki, Województwo Podkarpackie.

Działając na podstawie art. 18 ust. 2 pkt 15 ustawy z dnia 8 marca 1990 r. o samorządzie gminnym (Dz.U. z 2001 r. Nr 142, poz.1591, ze zm.) oraz art. 9 ust. 1 w związku z art. 27 ustawy z dnia 27 marca 2003 r. o planowaniu i zagospodarowaniu przestrzennym (tekst jednolity Dz.U. z 2012 r. poz. 647)

**RADA GMINY CZARNA
uchwala co następuje:**

§ 1. Przystępuje się do sporządzenia zmiany Nr 9 Studium Uwarunkowań i Kierunków Zagospodarowania Przestrzennego Gminy Czarna, Powiat Łańcucki, Województwo Podkarpackie, uchwalonego uchwałą Nr XXIII/216/2001 Rady Gminy w Czarnej z dnia 4 grudnia 2001 r. z późniejszymi zmianami, zwanego dalej zmianą Studium.


§ 2. Zmiana Studium dotyczy obszaru położonego w miejscowości Czarna, oznaczonego kolorem żółtym na załączniku graficznym Nr 1 do niniejszej uchwały, o powierzchni ok. 9,3 ha.

§ 3. W zmianie Studium określi się w szczególności obszary: cmentarza, zabudowy mieszkaniowej jednorodzinnej, terenów rolnych bez prawa do zabudowy, komunikacji oraz infrastruktury technicznej.

§ 4. Wykonanie uchwały powierza się Wójtowi Gminy Czarna.

§ 5. Uchwała wchodzi w życie z dniem podpisania.

Przewodniczący Rady Gminy


Zdzisław Jaromił

UZASADNIENIE

do uchwały Nr XXIII/227/2012 Rady Gminy Czarna z dnia 16 października 2012 r. w sprawie przystąpienia do sporządzenia zmiany Nr 9 Studium Uwarunkowań i Kierunków Zagospodarowania Przestrzennego Gminy Czarna, Powiat Łańcucki, Województwo Podkarpackie.

Proponowany teren do sporządzenia zmiany Studium obejmuje obszar około 9,3 ha. Celem opracowania zmiany Nr 9 Studium jest określenie polityki przestrzennej gminy, w tym zasad zagospodarowania przestrzennego dla obszaru położonego w miejscowości Czarna - oznaczonego kolorem żółtym na załączniku graficznym Nr 1 do niniejszej uchwały.

Obszar objęty zmianą Studium przeznaczony jest pod tereny cmentarza, rolno - osadnicze, zabudowy mieszkaniowej jednorodzinnej, komunikacji, zieleni nieurządzonej oraz infrastruktury technicznej.


Na przedmiotowych obszarach obowiązuje Studium Uwarunkowań i Kierunków Zagospodarowania Przestrzennego uchwalone uchwałą Nr XXIII/216/2001 Rady Gminy w Czarnej z dnia 4 grudnia 2001 r. z późniejszymi zmianami.

Przedmiotem zmiany Studium będzie ustalenie przeznaczenia obszaru oraz zasad zabudowy i zagospodarowania terenów położonych w granicy zmiany Studium.

Z wnioskiem o opracowanie zmiany Studium wystąpił Wójt Gminy Czarna.

W związku z powyższym opracowanie zmiany Studium jest zasadne.

Przewodniczący Rady Gminy



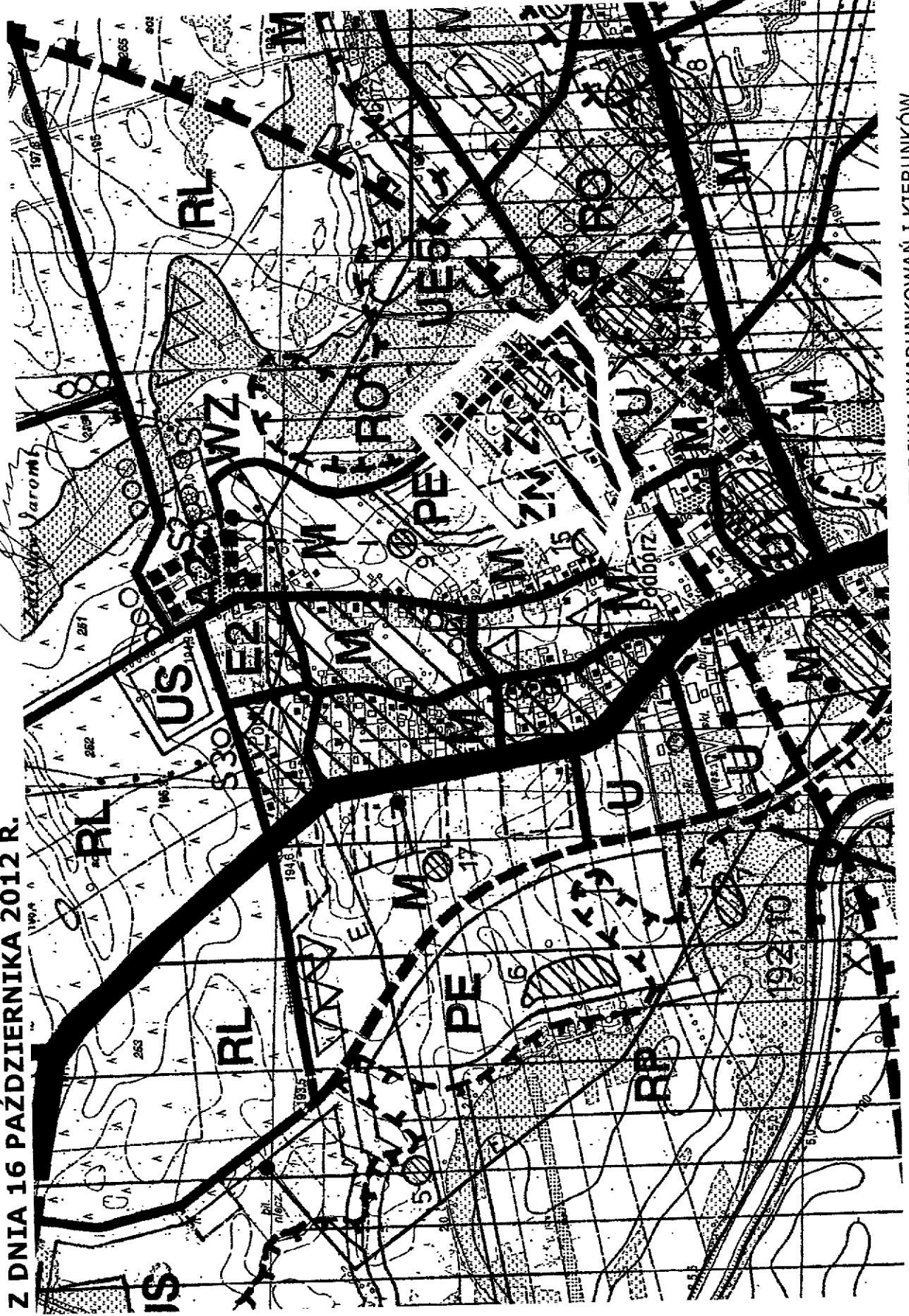
Zdzisław Karonek

RADA GMINY
W CZARNEJ
37-125 Czarna
powiat Łańcut

**ZAŁĄCZNIK NR 1 DO UCHWAŁY NR XXIII/227/2012
RADY GMINY CZARNA**

Z DNIA 16 PAŹDZIERNIKA 2012 R.

Przewodniczący Rady Gminy



ORIENTACYJNE GRANICE TERENU OBJĘTEGO ZMIANĄ NR 9 STUDIUM UWARUNKOWAŃ I KIERUNKÓW
ZAGOSPODAROWANIA PRZESTRZENNEGO GMINY CZARNA POWIAT ŁAŃCUTKI, WOJEWÓDZTWO PODKARPACKIE.