

**Uchwała Nr XLII/410/2010**  
**Rady Gminy w Czarnej**  
**z dnia 27 kwietnia 2010 r.**

**w sprawie przystąpienia do sporządzenia Miejscowego Planu Zagospodarowania Przestrzennego w miejscowości Pogwizdów w rejonie potoku Pogwizdówka, Gmina Czarna.**

*Na podstawie art. 18 ust. 2 pkt. 5 i 15 ustawy z dnia 8 marca 1990 r. o samorządzie gminnym (Dz. U. z 2001 r. Nr 142, poz. 1591, z późn. zm.) oraz art. 14 ust. 1 i 2 ustawy z dnia 27 marca 2003 r. o planowaniu i zagospodarowaniu przestrzennym (Dz. U. Nr 80 poz. 717, z późn. zm.) Rada Gminy w Czarnej uchwala co następuje*

§ 1. Przystępuje się do sporządzenia Miejscowego Planu Zagospodarowania Przestrzennego w miejscowości Pogwizdów, w rejonie potoku Pogwizdówka, Gmina Czarna, zwanego dalej planem.

§ 2. Plan obejmuje obszar o powierzchni ok. 80 ha, w miejscowości Pogwizdów, w rejonie potoku Pogwizdówka, po zachodniej stronie drogi wojewódzkiej, określony granicami na załączniku graficznym do niniejszej uchwały.


§ 3. Przedmiotem opracowania planu jest ustalenie zasad zabudowy i zagospodarowania terenu, w szczególności przeznaczenie terenów pod: zabudowę mieszkaniową jednorodzinną, usługową, tereny sportu, rekreacji i zieleni, komunikację oraz infrastrukturę techniczną.

§ 4. Uchyla się uchwałę Nr XXXII/299/2009 Rady Gminy w Czarnej z dnia 29 czerwca 2009 r. w sprawie przystąpienia do sporządzenia Miejscowego Planu Zagospodarowania Przestrzennego terenów zabudowy usług sportu i rekreacji w miejscowości Pogwizdów, Gmina Czarna.

§ 5. Wykonanie uchwały powierza się Wójtowi Gminy Czarna.


§ 6. Uchwała wchodzi w życie z dniem podjęcia.

Przewodniczący Rady Gminy

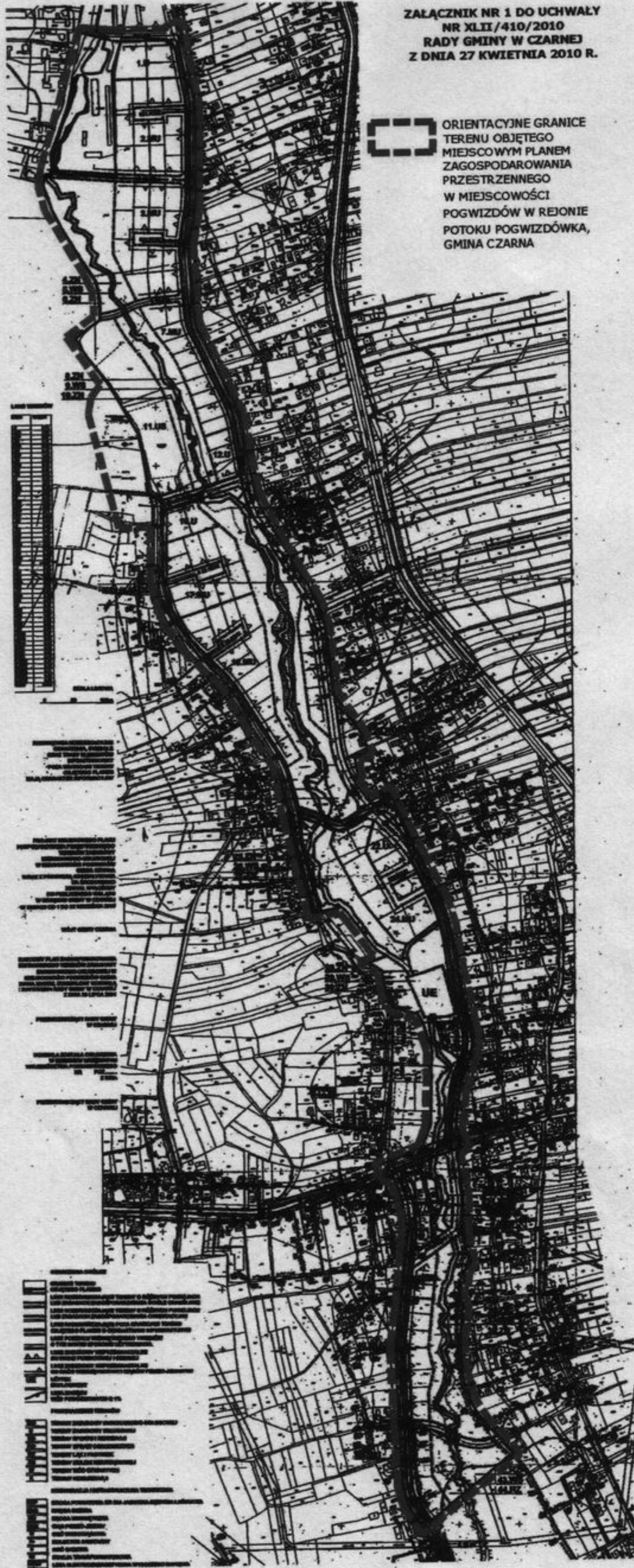


Zdzisław Jaromi

ZALĄCZNIK NR 1 DO UCHWAŁY  
NR XLII/410/2010  
RADY GMINY W CZARNEJ  
Z DNIA 27 KWIEŃNIA 2010 R.



ORIENTACYJNE GRANICE  
TERENU OBJĘTEGO  
MIEJSCOWYM PLANEM  
ZAGOSPODAROWANIA  
PRZESTRZENNEGO  
W MIEJSCOWOŚCI  
POGWIZDÓW W REJONIE  
POTOKU POGWIZDÓWKA,  
GMINA CZARNA



Przewodniczący Rady Gminy

*Zdzisław Jaromi*