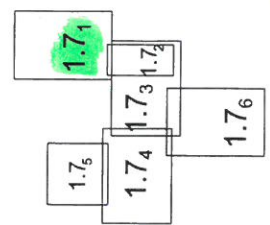


Wodociąg Lipni
ul. Lipnowa

WODOCIĄG
KOL. ŁYSAKÓW cz.I

UKŁAD MAP PROJEKTOWYCH
GMINA ZAKLIKÓW
MIEJSCOWOŚĆ KOLONIA ŁYSAKÓW



Legenda:

SYMBOLY UŻYTE W PLANIE:

--- Linia wodociągowa
--- Linia sanitarna
--- Linia gazowa
--- Linia ciepłownicza
--- Linia energetyczna

PROJEKTOWANE URZĄDZENIA I PRZEBIEGI:

--- Przebieg linii wodociągowej
--- Przebieg linii sanitarnych
--- Przebieg linii gazowych
--- Przebieg linii energetycznych

SYMBOLY:

--- Kierunek przepływu
--- Kierunek przepływu
--- Kierunek przepływu

SYMBOLY:

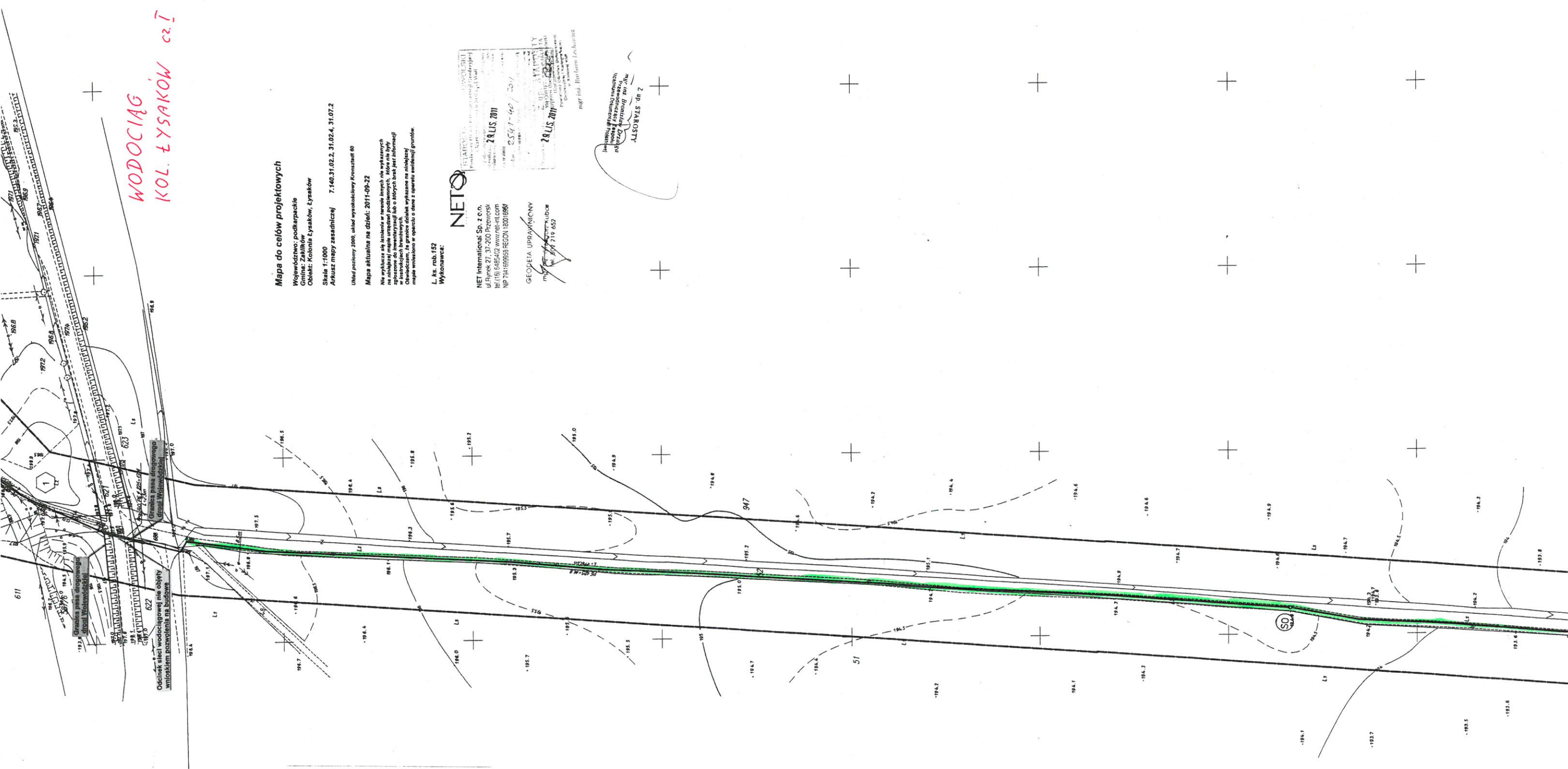
--- Kierunek przepływu
--- Kierunek przepływu
--- Kierunek przepływu

Miejsca skrzyżowania projektowanej sieci wodociągowej z kanałami sanitarnymi i energetycznymi zabezpieczyć rurą ochronną o średnicy 5,0m założoną na wodociąg.

Projektowana sieć wodociągowa należy prowadzić min. 5,0m od istniejących zbiorników na nieczystości stałe i ciekłe takie jak: szamba, gnojniki, zbiorniki na gnojówkę, itp., a w przypadku zbliżeń zastosować na wodociągu rury ochronne.

RURY OCHRONNE

PE 125 x 7,4
PE 140 x 8,3
PE 160 x 9,5
PE 180 x 11,9
PE 200 x 13,4
PE 225 x 15,4
PE 250 x 16,6
PE 280 x 18,6
PE 315 x 18,7



Mapa do celów projektowych
Województwo: podkarpackie
Powiat: Kolonia Łysaków, Łysaków
Obiekt: Kolonia Łysaków, Łysaków

Skala 1:1000
Arkusz mapy zasadniczej 7.140.31.02.2.31.02.4.31.07.2

Układ poziomy 2000, układ wysokościowy Krasoczeń 80
Mapa aktualna na dzień: 2011-09-22


Nie wylicza się kosztów w terenie innych niż wskazanych w projekcie, kosztów robót ziemnych, kosztów wykonania w instrukcjach branżowych, kosztów wykonania w instrukcjach branżowych, kosztów wykonania w instrukcjach branżowych, kosztów wykonania w instrukcjach branżowych.

L. Ks. nb. 152
Wydawca:



NETO International Sp. z o.o.
ul. Rynek 27, 37-200 Przeworsk
tel. (16) 6485402 www.neto-rl.com
NIP 794 699959 REGON 140016961

GEODEJA UPRAWNIENI
mgr inż. Andrzej Lechowski
nr inż. 259 710 652



mgr inż. Andrzej Lechowski
nr inż. 259 710 652
Z. STARSZY

