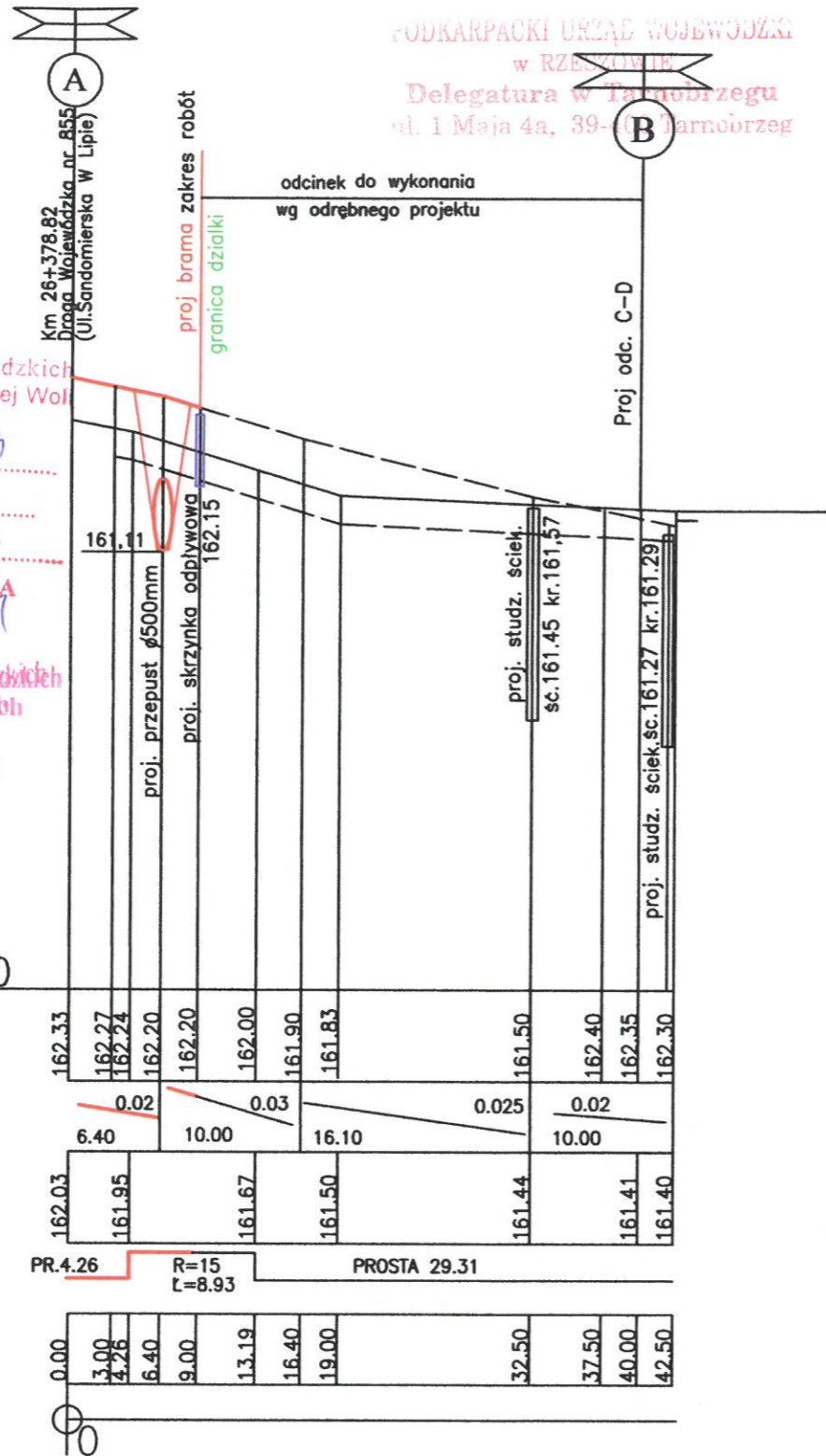


PODKARPACKI URZĄD WOJEWÓDZKI  
w RZESZOWIE  
Delegatura w Tarnobrzegu  
ul. 1 Maja 4a, 39-100 Tarnobrzeg



Podkarpacki Zarząd Dróg Wojewódzkich  
Rejon Dróg Wojewódzkich w Stalowej Woli  
sprawdzono i uzgodniono pismem  
znak: 1000-100-0111-51521/521/13  
ze zmianami ozn. kolorem  
Stalowa Wola, dnia 13.08.2013r.  
TERMIN WAŻNOŚCI 2 LATA

Podkarpacki Zarząd Dróg Wojewódzkich  
Rejon Dróg Wojewódzkich  
ul. Przemysłowa 66  
37-450 Stalowa Wola  
tel. (015) 813 14 334

"ARTA" PRACOWNIA PROJEKTOWO BADAWCZA MARTA BOGUSZ 30-383 KRAKÓW UL. LUBOSTRÓŃ 25/8 TEL.FAX(12) 267-30-10					
OBIEKT BUDOWA PLACU TARGOWEGO w LIPIE na dz. nr 1587/1			TEMAT OPRAC. PROJEKT BUDOWLANY ZJAZDU PUBLICZNEGO z działki drogowej nr 1445/2 na dz. nr 1587/1		
INWESTOR GMINA ZAKLIKÓW 37-470 ZAKLIKÓW ul. Zachodnia 15			TREŚĆ RYS. PROFIL ZJAZDU PUBLICZNEGO		
PROJEKTANT mgr inż. Jan Bogusz mgr inż.arch. Marta Bogusz		NUMER UPRAWNIENIA MAP/0222/POOD/06 BPP-8388/79	PODPIS <i>[Signature]</i>	kwiecień X 2013	SKALA 1:500/50
SPRAWDZAJĄCY mgr inż. Michał Nawalany		WZDP-11b-2001/Upr.110/08			NR RYS. 4

Podkarpacki Zarząd Dróg Wojewódzkich  
 Republiki Dróg Wojewódzkich w Stalowej Woli  
 sprawdzono i uzgodniono pismem

znak: 4100-200-VUK-5152/5/1/13

ze zmianami ozn. kolorem

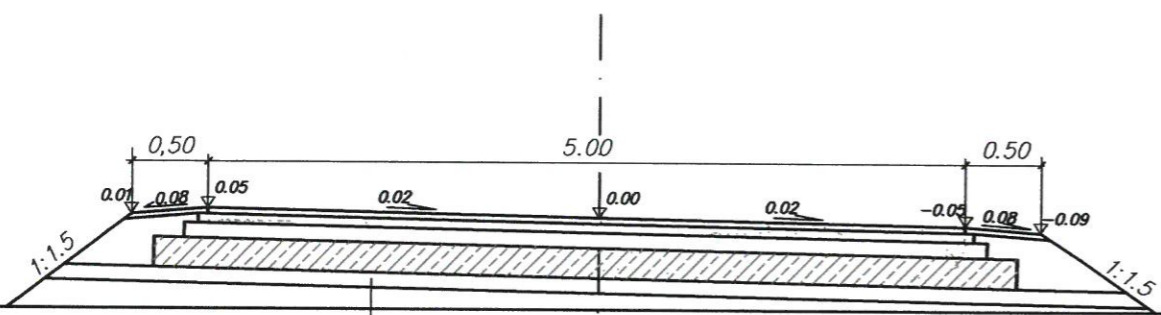
Stalowa Wola, dnia 29.08.2013r.

TERMIN WAŻNOŚCI 2 LATA

Podkarpacki Zarząd Dróg Wojewódzkich  
 ul. Przemysłowa 6  
 37-450 Stalowa Wola  
 tel. (014) 212 14 34

PODKARPACKI URZĄD WOJEWÓDZKI  
 w RZESZOWIE  
 Delegatura w Tarnobrzegu  
 ul. 1 Maja 4a, 39-400 Tarnobrzeg

PRZEKRÓJ KONSTRUKCYJNY  
 skala 1:50



4cm	warstwa scieralna beton asfaltowy AC 11S
6cm	warstwa wiążąca beton asfaltowy AC 16S
10cm	podbudowa zasadnicza beton asfaltowy AC 22P
20cm	podbudowa pomocnicza chudy beton
10cm	pospółka
razem 50cm	

"ARTA" PRACOWNIA PROJEKTOWO BADAWCZA MARTA BOGUSZ 30-383 KRAKÓW UL. LUBOSTRÓŃ 25/8 TEL.FAX(12) 267-30-10					
OBIEKT BUDOWA PLACU TARGOWEGO w LIPIE na dz. nr 1587/1			TEMAT OPRAC. PROJEKT BUDOWLANY ZJAZDU PUBLICZNEGO z działki drogowej nr 1445/2 na dz. nr 1587/1		
INWESTOR GMINA ZAKLIKÓW 37-470 ZAKLIKÓW ul. Zachodnia 15			TREŚĆ RYS. PRZEKRÓJ KONSTRUKCYJNY		
PROJEKTANT mgr inż. Jan Bogusz mgr inż. arch. Marta Bogusz	NUMER UPRAWNIEN MAP/0222/POOD/06 BPP-8388/79	PODPISEK <i>[Signature]</i>	DATA X 2013	SKALA 1:50	NR RYS. 5
SPRAWDZAJĄCY mgr inż. Michał Nawalany	WZDP-11b-2001/Upr.110/66				

Po Karpacki Zarząd Dróg Wojewódzkich  
 Rejon Dróg Wojewódzkich w Stalowej Woli  
 sprawdzono i uzgodniono pisemnie

znak: 9100-200-VIII-5/52/51/13

ze zmianami ozn. kolorem

Stalowa Wola, dnia 19.08.2013r.

TERMIN WAŻNOŚCI 2 LATA

Podkarpacki Zarząd Dróg Wojewódzkich  
 Rejon Dróg Wojewódzkich

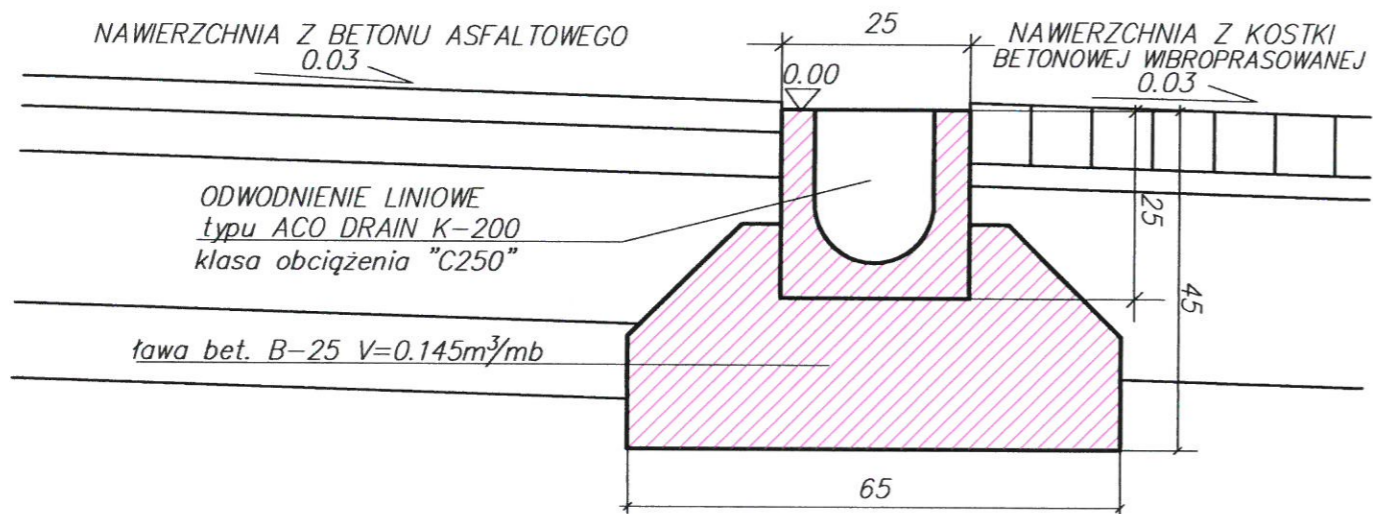
ul. Przemysłowa 6  
 37-450 Stalowa Wola  
 tel.(015) 847 434

PODKARPACKI URZĄD WOJEWÓDZKI  
 w RZESZOWIE

Delegatura w Tarnobrzegu

ul. Słowackiego 4a, 39-400 Tarnobrzeg

**ODWODNIENIE LINIOWE**  
**na granicy działki drogowej**  
**i działki placu targowego**



"ARTA" PRACOWNIA PROJEKTOWO BADAWCZA MARTA BOGUSZ 30-383 KRAKÓW UL. LUBOSTRÓŃ 25/8 TEL.FAX(12) 267-30-10					
OBIEKT BUDOWA PLACU TARGOWEGO w LIPIE na dz. nr 1587/1			TEMAT OPRAC. PROJEKT BUDOWLANY ZJAZDU PUBLICZNEGO z działki drogowej nr 1445/2 na dz. nr 1587/1		
INWESTOR GMINA ZAKLIKÓW 37-470 ZAKLIKÓW ul. Zachodnia 15			TREŚĆ RYS. SZCZEGÓŁY KONSTRUKCYJNE		
PROJEKTANT mgr inż. Jan Bogusz mgr inż.arch. Marta Bogusz	NUMER UPRAWNIEN MAP/0222/POOD/06 BPP-8388/79	PODPIS 	DATA X 2013	SKALA 1:10	NR RYS. 6
SPRAWDZAJĄCY mgr inż. Michał Nawalany	WZDP-11b-2001/Upr.110/66				

**MAPA DO CELÓW PROJEKTOWYCH**

Skala 1:500 Ark.: 7.139.30.13.3.1  
woj.: podkarpackie Pow.: Stalowa Wola

Jednostka ewidencyjna: 181805\_2 Zaklików  
Obręb: 181805\_2.0012 LIPA

Układ współrzędnych „2000” strefa 7  
Układ wysokościowy: Kronsztadt  
Dz. 146/2013 KERG 2669-1/2013

Mapa aktualna na dzień 04-01-2013  
w oznaczonym zakresie.








STAROSTA STALOWA WOLA  
Powiatowy Ośrodek Terenowy Geodezyjny  
(Kartograficzny Stalowej Woli)  
W obzwarze oznaczono...  
22. LUT. 2013  
pod nr. 2669-1/2013

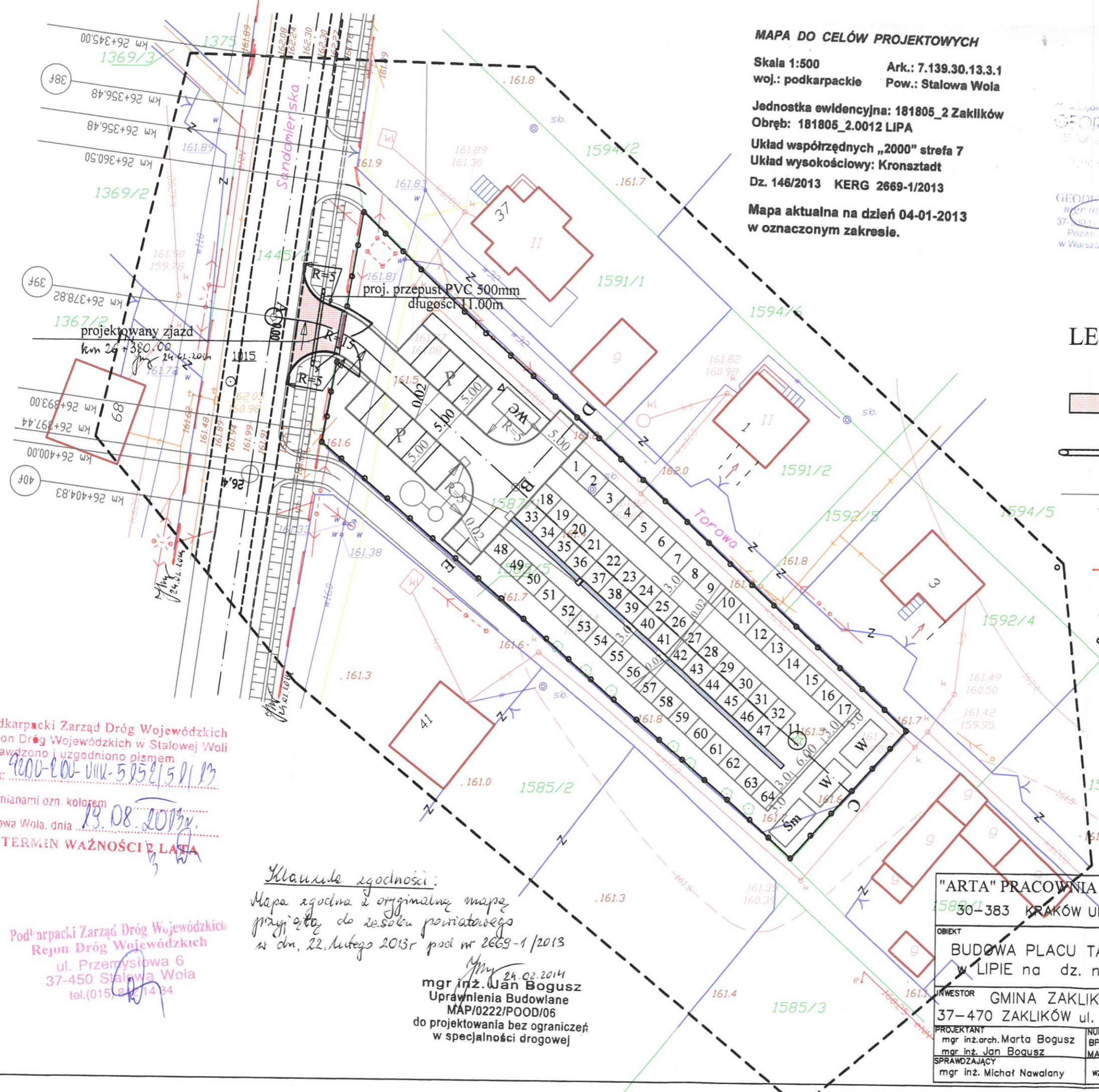
GEORAD Andrzej Tokarz  
37-400 Stalowa Wola, ul. Przemysłowa 6  
tel. 7 240 23 23  
POZWOLENIE NA WYKONANIE  
w Warszawie z dnia 12.12.1985

Z up. STAROSTA  
Władysław Lewandou

PODKARPACKI URZĄD WOJEWÓDZKI  
w RZESZOWIE  
Delegatura w Tarnobrzegu  
ul. 1 Maja 4a, 39-400 Tarnobrzeg  
Marta Bogusz  
architekt  
MP-0087

**LEGENDA**

-  NAWIERZCHNIA ZJAZDU Z BETONU ASFALTOWEGO
-  proj. przepust 500mm pod zjazdem
-  linie rozbudowy drogi wojewódzkiej 855 wg projektu GEOKART-INTERNATIONAL Sp. z o.o.
-  Granica pasa drogowego drogi wojewódzkiej nr 855
-  ISTNIEJĄCE OGRODZENIA
-  PROJEKTOWANE OGRODZENIE
-  ściek typu "aco-drain" ze skrzynką odpływową i podłączeniem



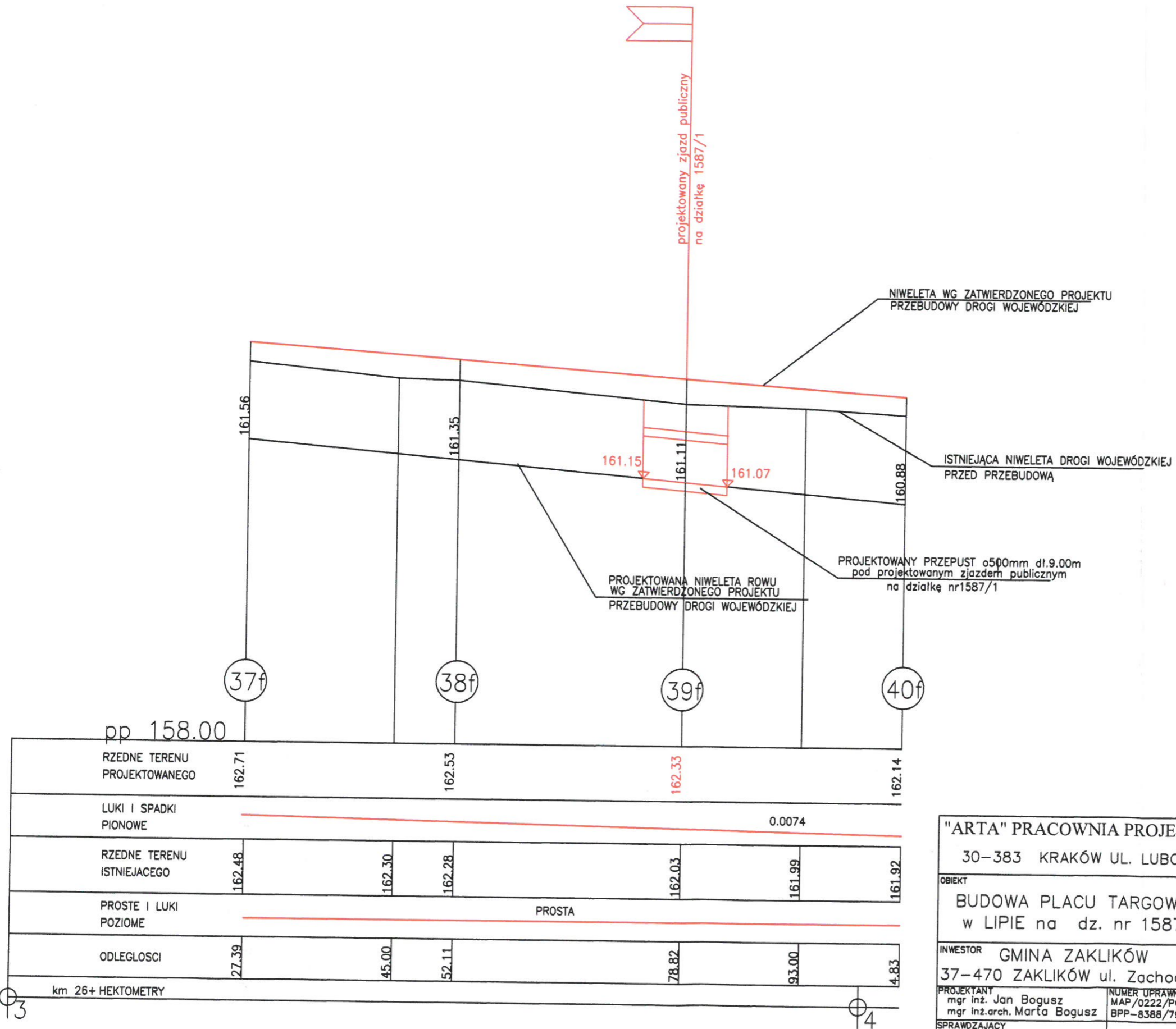
Podkarpacki Zarząd Dróg Wojewódzkich  
Rejon Dróg Wojewódzkich w Stalowej Woli  
sprawdzono i uzgodniono pisemnie  
znak: 9200-200-VIII-5252/521/13  
ze zmianami ozn. kolorem  
Stalowa Wola, dnia 19.08.2013r.  
**TERMIN WAŻNOŚCI 2 LATA**

*Klauzula zgodności:*  
Mapa zgodna z oryginalną mapą  
miejscową do resortu powiatowego  
z dn. 22. lutego 2013r pod nr 2669-1/2013

mgr inż. Jan Bogusz  
Uprawnienia Budowlane  
MAP/0222/POOD/06  
do projektowania bez ograniczeń  
w specjalności drogowej

Podkarpacki Zarząd Dróg Wojewódzkich  
Rejon Dróg Wojewódzkich  
ul. Przemysłowa 6  
37-450 Stalowa Wola  
tel. (015) 822 14 34

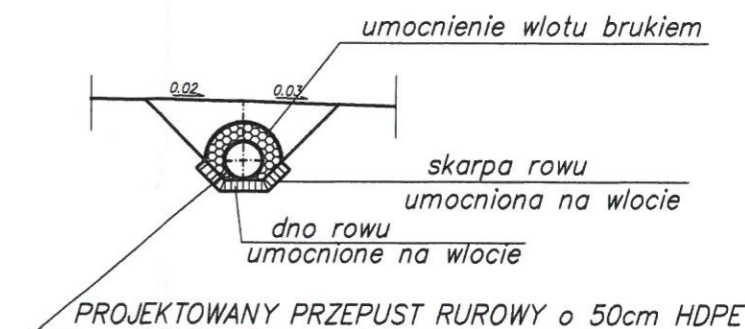
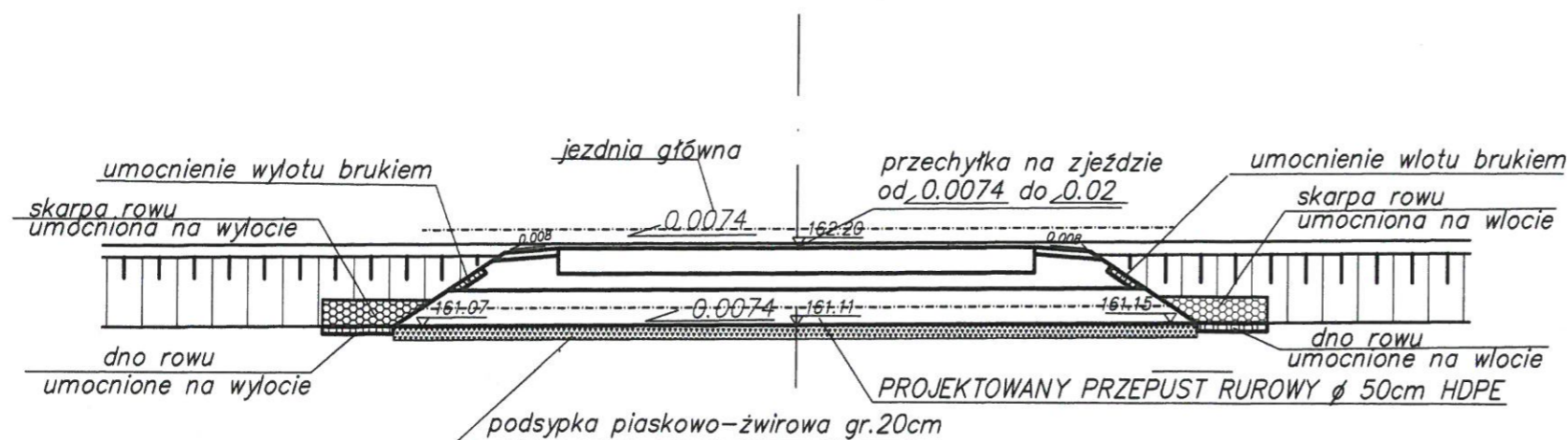
"ARTA" PRACOWNIA PROJEKTOWO-BADAWCZA MARTA BOGUSZ 30-383 KRAKÓW UL. LUBOSTRÓŃ 25/8 TEL.FAX(12) 267-30-10			
OBIEKT BUDOWA PLACU TARGOWEGO w LIPIE na dz. nr 1587/1		TEMAT OPRAC. PROJEKT BUDOWLANY ZJAZDU PUBLICZNEGO z działki drogowej 1445/2 na dz. nr 1587/1	
INWESTOR GMINA ZAKLIKÓW 37-470 ZAKLIKÓW ul. Zachodnia 15		TREŚĆ RYS. <b>SYTUACJA</b>	
PROJEKTANT mgr inż. arch. Marta Bogusz mgr inż. Jan Bogusz	NUMER UPRAWNIEN BPP-8388/79 MAP/0222/POOD/06	PODPIS <i>[Signature]</i>	DATA X 2013
SPRAWDZAJĄCY mgr inż. Michał Nawalany	WZDP-11b-2001/Upr.110/66	SKALA 1:500	NR RYS. 2



Podkarpacki Zarząd Dróg Wojewódzkich  
Rejon Dróg Wojewódzkich w Stalowej Woli  
sprawdzono i uzgodniono pismem  
znak: 900-800-VIIV-5152/51/13  
ze zmianami ozn. kolorem  
Stalowa Wola, dnia 13.08.2013r.  
**TERMIN WAŻNOŚCI 2 LATA**

Podkarpacki Zarząd Dróg Wojewódzkich  
Rejon Dróg Wojewódzkich  
ul. Przemysłowa 6  
37-450 Stalowa Wola  
tel.(015) 84211434

<b>"ARTA" PRACOWNIA PROJEKTOWO BADAWCZA MARTA BOGUSZ</b> 30-383 KRAKÓW UL. LUBOSTRÓŃ 25/8 TEL.FAX(12) 267-30-10			
OBIEKT BUDOWA PLACU TARGOWEGO w LIPIE na dz. nr 1587/1		TEMAT OPRAC. PROJEKT BUDOWLANY ZJAZDU PUBLICZNEGO z działki drogowej nr 1445/2 na dz.nr1587/1	
INWESTOR GMINA ZAKLIKÓW 37-470 ZAKLIKÓW ul. Zachodnia 15		TREŚĆ RYS. PROFIL DROGI WOJEWÓDZKIEJ nr 855 (UL. SANDOMIERSKIEJ w LIPIE)	
PROJEKTANT mgr inż. Jan Bogusz mgr inż.arch. Marta Bogusz	NUMER UPRAWNIEN MAP/0222/POOD/06 BPP-8388/79	PODPIS 	DATA X 2013
SPRAWDZAJĄCY mgr inż. Michał Nawalany	WZDP-11b-2001/Upr.110/66	SKALA 1:500/50	NR RYS. 3



Podkarpacki Zarząd Dróg Wojewódzkich  
Rejon Dróg Wojewódzkich w Stalowej Woli  
sprawdzono i uzgodniono pismem

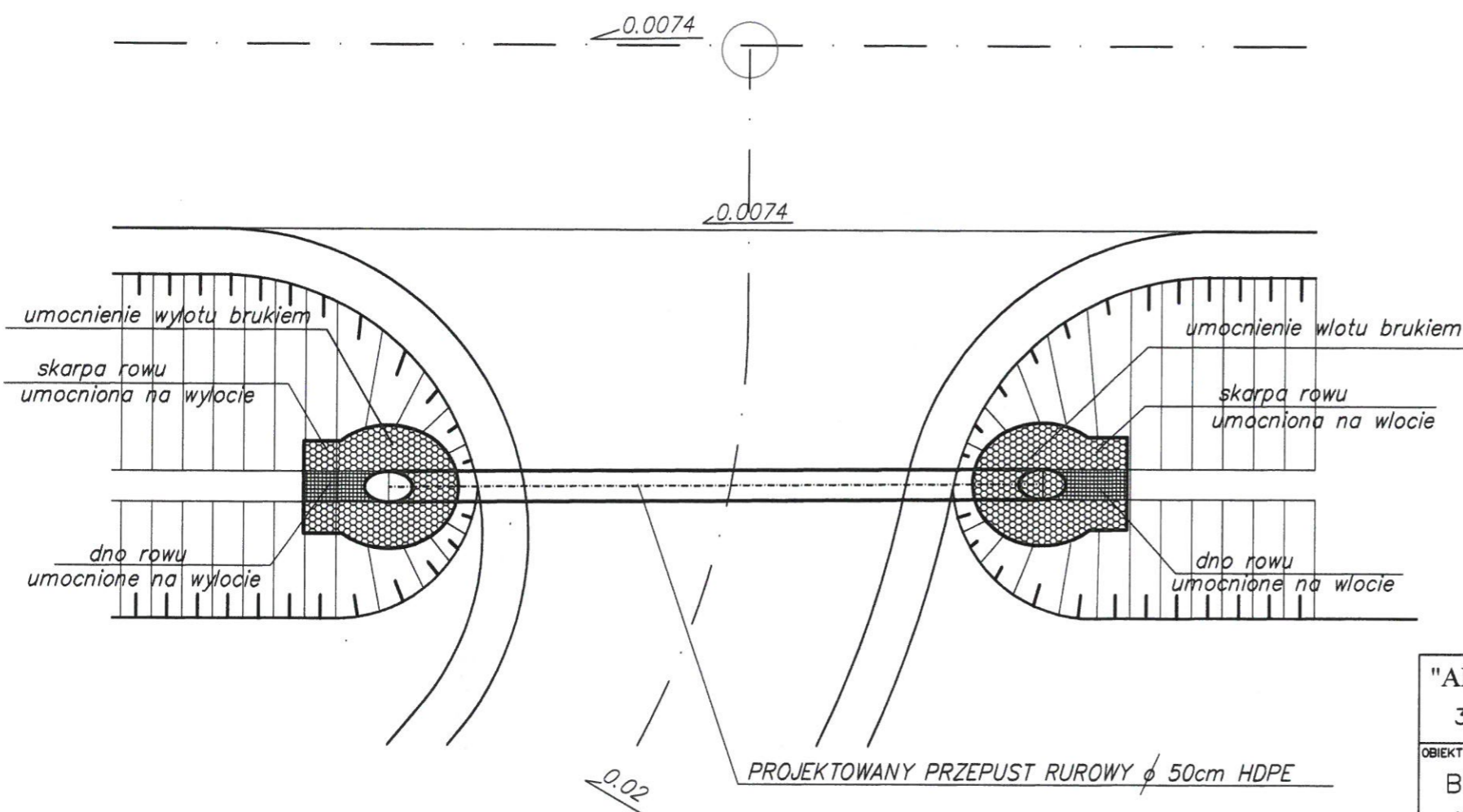
znak: 9000-000-VIII-5/52/5/1/3

ze zmianami ozn. kolorem

Stalowa Wola, dnia 19.08.2013r.

TERMIN WAŻNOŚCI 2 LATA

Podkarpacki Zarząd Dróg Wojewódzkich  
Rejon Dróg Wojewódzkich  
ul. Przemysłowa 6  
37-450 Stalowa Wola  
tel.(015) 842 14 34



"ARTA" PRACOWNIA PROJEKTOWO BADAWCZA MARTA BOGUSZ  
30-383 KRAKÓW UL. LUBOSTRÓŃ 25/8 TEL.FAX(012) 267-30-10

OBIEKT	TEMAT OPRAC.
BUDOWA PLACU TARGOWEGO w LIPIE na dz. nr 1587/1	PROJEKT BUDOWLANY ZJAZDU PUBLICZNEGO z działki drogowej nr 1445/2 na dz. nr 1587/1

INWESTOR	TREŚĆ RYS.
GMINA ZAKLIKÓW 37-470 ZAKLIKÓW ul. Zachodnia 15	SZCZEGÓŁ PRZEPUSTU

PROJEKTANT	NUMER UPRAWNIEN	PODPIS	DATA	SKALA	NR RYS.
mgr inż. Jan Bogusz mgr inż.arch. Marta Bogusz	MAP/0222/POOD/06 BPP-8388/79	[Signature]	X 2013	1:100	7
SPRAWDZAJĄCY	WZDP-11b-2001/Upr.110/88	[Signature]			
mgr inż. Michał Nawalany					