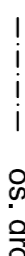














OZNACZENIA : / LEGENDA :

-  oś drogi (fioletowy)
-  pas drogowy (fioletowy)
-  droga
-  zjazd na posesie
-  chodnik
-  rowy, pobocze
-  zabezpieczenie pobocza palisada betonowa
-  przepust drogowy betonowy
-  koryta drogowe kryte w chodniku
-  wymagany pas (gruntów) do realizacji inwestycji (kolczony)
-  zakres opracowania ABCD ... L I A)
-  granica działek
-  powierzchnia działki do wykupu

obręb: Jasiów
obręb: Bartków

F.P.H.U. "KO-COM"	
Spółka z o.o.	
ul. Chałubińskiego 116, 25-224 Równe	
NIP: 4134340088	
REGON: 143432233	
KRS: 000000114	
Kontakt: 22 661 11 11	
E-mail: biuro@ko-com.pl	
www.ko-com.pl	
Strona: 1	
Lp. Data Wykonania	
1	2018