







PROJEKT BUDOWLANY BRANŻY ELEKTR	
OBIEKT Linia oświetlenia drogowego Zagnańsk ul. Zacisze	RYSUNEK NR: 02
TEMAT: Plan trasy linii oświetleniowych	SKALA: 1:1
INWESTOR: Urząd Gminy Zagnańsk	DATA: wrzesień
OPRACOWAŁ: Tomasz Waldon	PODPIS:
PROJEKTOWAŁ: Inż. Janusz Waldon Upr.bud 63V/75, KL -242/89	PODPIS:

2208/152/99 2022 99 12 01 2208/167/99 99 07 07 2208/11/92 2208/2/92

istniejących podporach
nia oświetleniowa

PLAN TRASY BUDOWY KABLOWEJ LINII OŚWIETLENIOWEJ W UL. ZACISZE - ZAGNAŃSK GMINA ZAGNAŃSK

LEGENDA:

-  projektowany słup parkowy typu F2A/01 o wysokości całkowitej h- 5 m
-  projektowany słup oświetleniowy typu EOC-9/2,5 z oprawą oświetleniową OUShc 100 i WLS 100 W
-  oprawa oświetleniowa OUShc 100 i WLS 100 W na istniejącym słupie
-  projektowany kabel YAKY 4x 25 mm²
-  projektowany uziom szpilkowy - R ≤ 10Ω
-  projektowana bednarka ocynkowana Fe/Zn 30 x 3

MAPA DO CELÓW PROJEKTOWYCH

Skala 1 : 500

woj. świętokrzyskie , pow. kielecki, gm. Zagnańsk

Obręb: 17 Zagnańsk ul. Zacisze cz. dz. nr 79/21, 79/14, 79/18, 79/16, 79/17, 80, 79/19-dr, 379-dr

Mapa powstała z sekcji : 143.242.2024 C-5,6, D-5,6, E-4,5

Granice nieruchomości przyjęto z ewidencji gruntów.

Mapę wykonano w m-cu lipcu 2008 r.

Wykonawca :

30. LIP 2008

2008 - 1121 2008

KIEROWNIK

Powiatowego Ośrodka Dokumentacji

Kartograficznej i Kartograficznej

mgr inż. Zofia Stefańska